

КАРТА (ПЛАН)






Граница между Вологодской областью и Республикой Карелия

(наименование объекта землеустройства)

План границ объекта землеустройства

Лист 42

Условные обозначения:

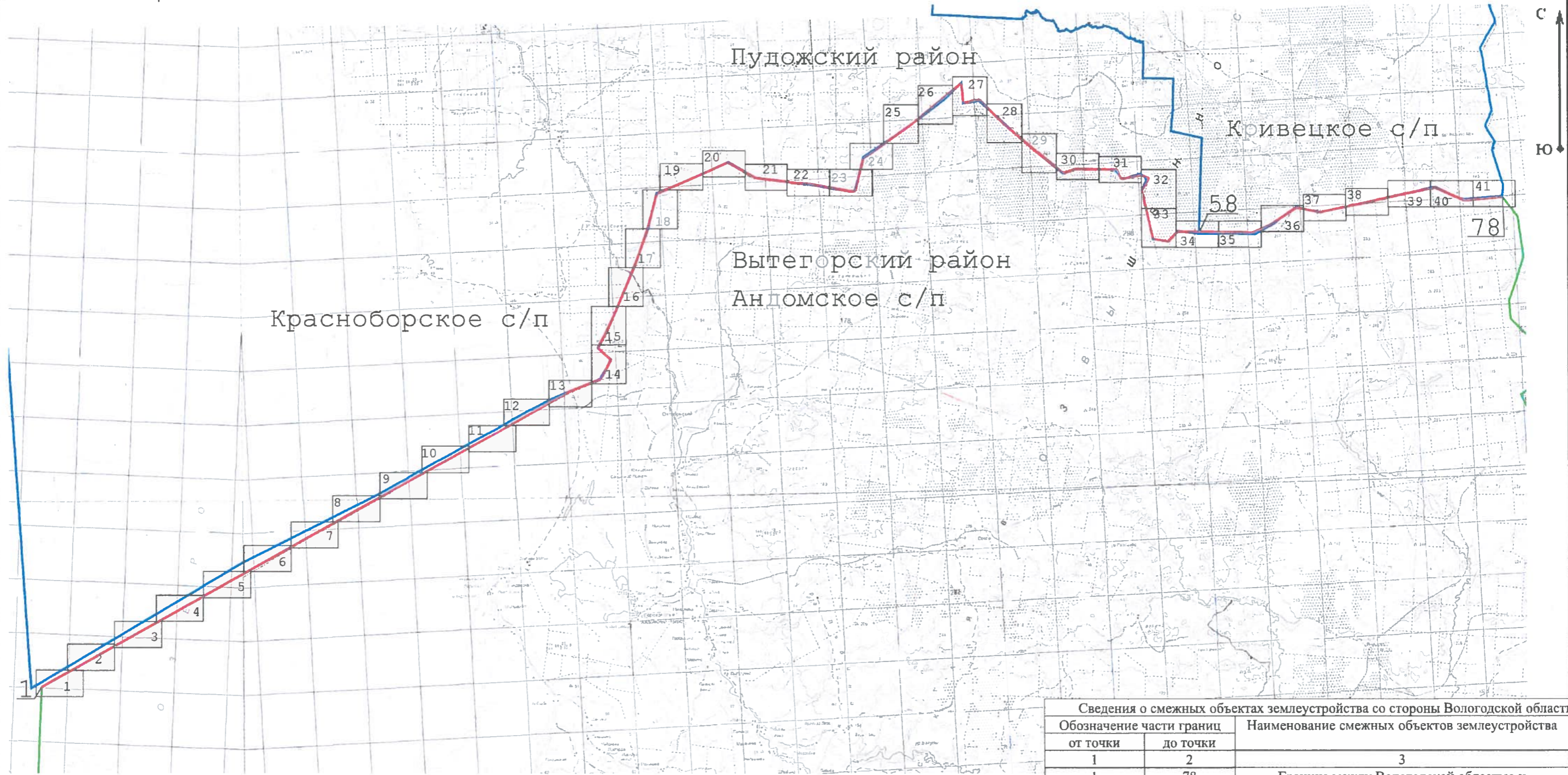
| | |
|---|--|
|  | Граница между Вологодской областью и Республикой Карелия |
|  | Граница муниципальных районов Республики Карелия |
|  | Граница муниципальных районов Вологодской области |
|  | Земельные участки Республики Карелия, сведения, о границе которых содержится в ЕГРН |
|  | Земельные участки Вологодской области, сведения, о границе которых содержатся в ЕГРН |
| • 5 | Обозначение характерной точки границы между Вологодской областью и Республикой Карелия |
| 10:15:0110502:514 35:01:0102046:12 | Обозначение кадастрового номера земельного участка |
| <u>134</u> | Обозначение лесного квартала лесничеств Вологодской области и Республики Карелия |

Подпись Кузнецова / Кузнецова Н.Р. Дата «26» 01 Геннадьевна 2021 г.
 Место для оттиска печати лица, составившего карту (план) объекта землеустройства



План границ объекта землеустройства

ОБЗОРНАЯ СХЕМА ГРАНИЦ ОБЪЕКТА ЗЕМЛЕУСТРОЙСТВА



Масштаб 1:300 000

| Сведения о смежных объектах землеустройства со стороны Вологодской области | | |
|--|----------|---|
| Обозначение части границ | | Наименование смежных объектов землеустройства |
| от точки | до точки | |
| 1 | 2 | 3 |
| 1 | 78 | Граница между Вологодской областью и Республикой Карелия; Вытегорский район; Андомское сельское поселение |

| Сведения о смежных объектах землеустройства со стороны Республики Карелия | | |
|---|----------|---|
| Обозначение части границ | | Наименование смежных объектов землеустройства |
| от точки | до точки | |
| 1 | 2 | 3 |
| 1 | 58 | Граница между Вологодской областью и Республикой Карелия; Пудожский район; Красноборское сельское поселение |
| 58 | 78 | Граница между Вологодской областью и Республикой Карелия; Пудожский район; Кривецкое сельское поселение |

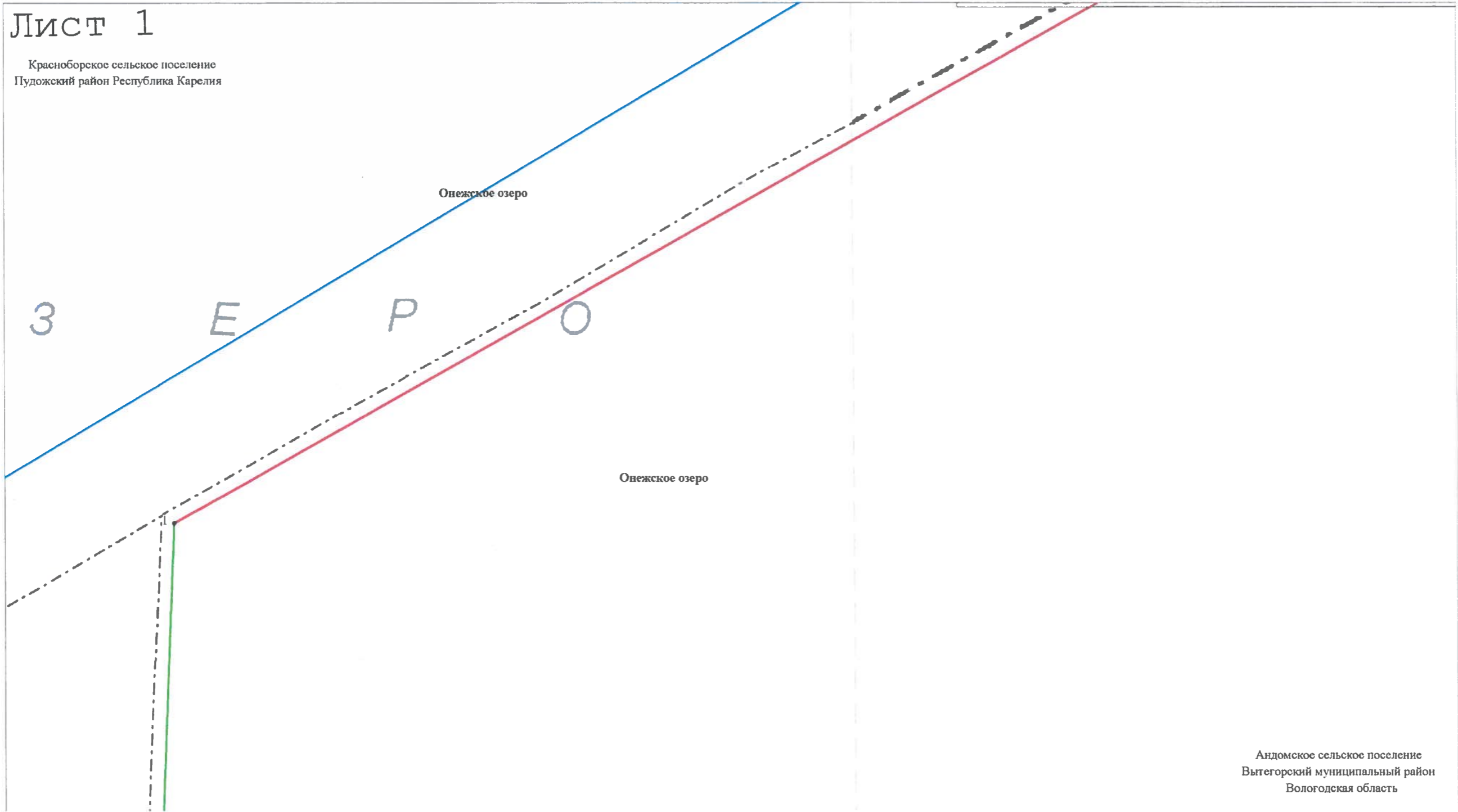


Подпись *Кузнецова* /Кузнецова Н.Г./ Дата 26.01.2021г.
Место для оттиска печати лица, составившего карту (план) объекта землеустройства

Раздел 4
План границ объекта

Лист 1

Красноборское сельское поселение
Пудожский район Республика Карелия



Андомское сельское поселение
Вытегорский муниципальный район
Вологодская область

Масштаб 1:10 000

Используемые условные знаки и обозначения:

- условные обозначения представлены на листе № 42

Подпись Кузнецова (Кузнецова Н.С.) Дата « 26 » 01

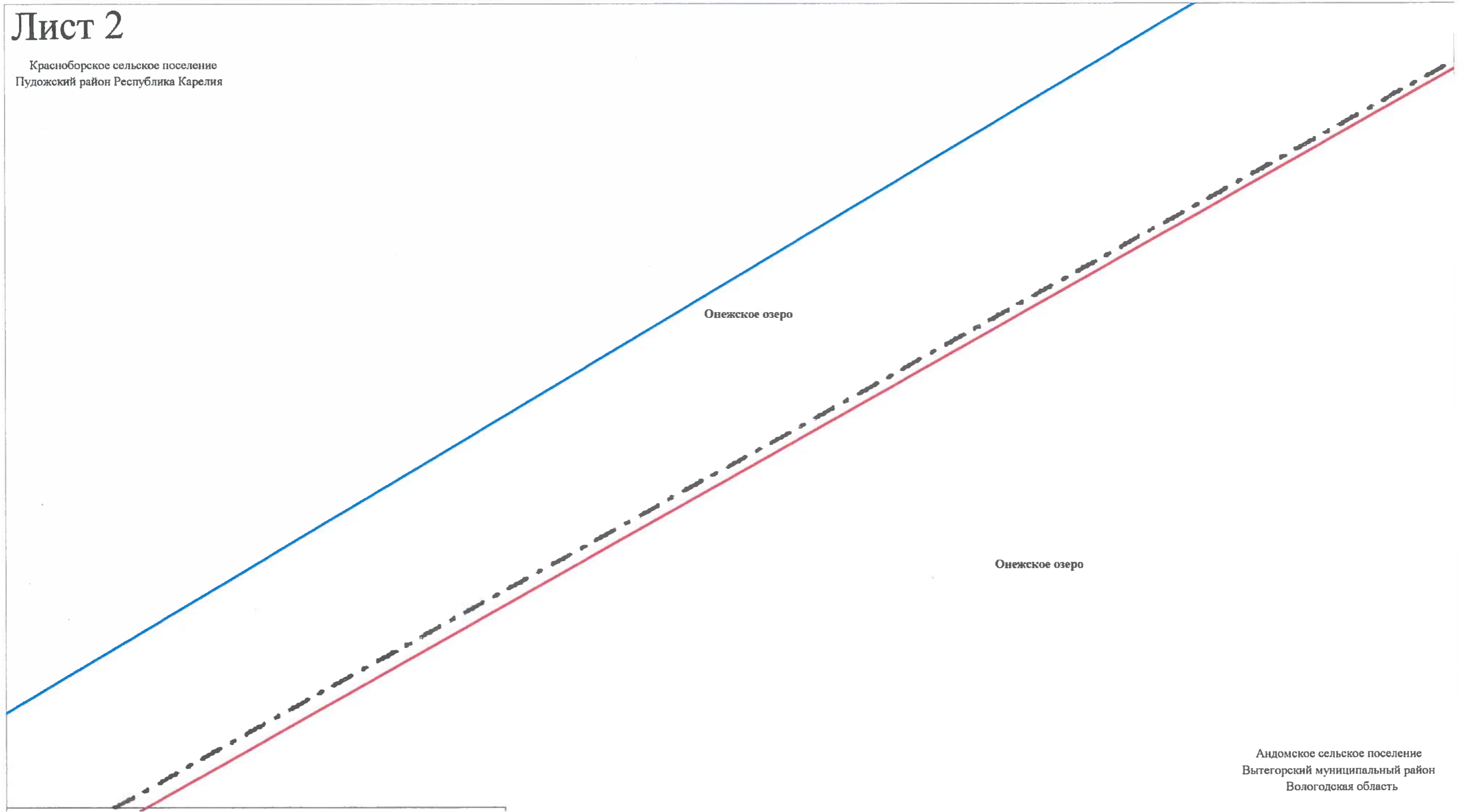


Место для оттиска печати (при наличии) лица, составившего описание местоположения границ объекта

Раздел 4
План границ объекта

Лист 2

Красноборское сельское поселение
Пудожский район Республика Карелия



Андомское сельское поселение
Вытегорский муниципальный район
Вологодская область

Масштаб 1:10 000

Используемые условные знаки и обозначения:

- условные обозначения представлены на листе № 42

Подпись Кузнецова (Кузнецова Н.Д.) Дата « 26 » 2021 г.

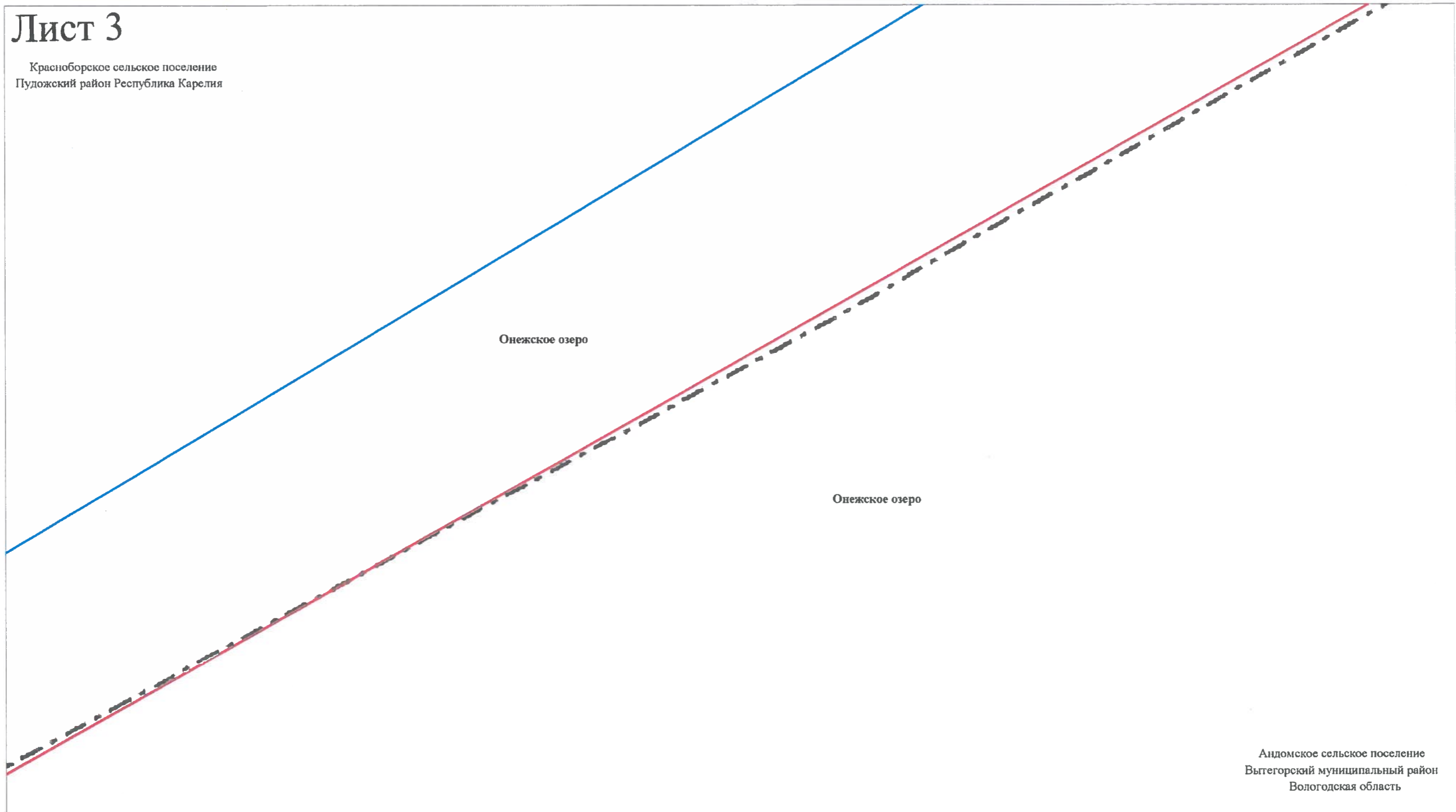
Место для оттиска печати (при наличии) лица, составившего описание местоположения границ объекта



Раздел 4
План границ объекта

Лист 3

Красноборское сельское поселение
Пудожский район Республика Карелия



Андомское сельское поселение
Вытегорский муниципальный район
Вологодская область

Масштаб 1:10 000

Используемые условные знаки и обозначения:

- условные обозначения представлены на листе № 42

Подпись Кузнецова (Кузнецова Н.Т.) Дата « 26 » 01


Место для оттиска печати (при наличии) лица, составившего описание местоположения границ объекта



Раздел 4
План границ объекта

Лист 4

Красноборское сельское поселение
Пудожский район Республика Карелия



Андомское сельское поселение
Вытегорский муниципальный район
Вологодская область

Масштаб 1:10 000

Используемые условные знаки и обозначения:

- условные обозначения представлены на листе № 42

Подпись Кузнецова (Кузнецова Н.Д.) Дата « 26 » 01 / 20 / г.


Место для оттиска печати (при наличии) лица, составившего описание местоположения границ объекта



Раздел 4
План границ объекта

Лист 5

Красноборское сельское поселение
Пудожский район Республика Карелия



Андомское сельское поселение
Вытегорский муниципальный район
Вологодская область

Масштаб 1:10 000

Используемые условные знаки и обозначения:

- условные обозначения представлены на листе № 42

Подпись Кузнецова (Кузнецова Н.Д.) Дата « 26 » 2011 г.

Место для оттиска печати (при наличии) лица, составившего описание местоположения границ объекта



Раздел 4
План границ объекта

Лист 6

Красноборское сельское поселение
Пудожский район Республика Карелия



Андомское сельское поселение
Вытегорский муниципальный район
Вологодская область

Масштаб 1:10 000

Используемые условные знаки и обозначения:

- условные обозначения представлены на листе № 42

Подпись Кузнецова (Кузнецова Н.Т.) Дата « 26 » 01 г.

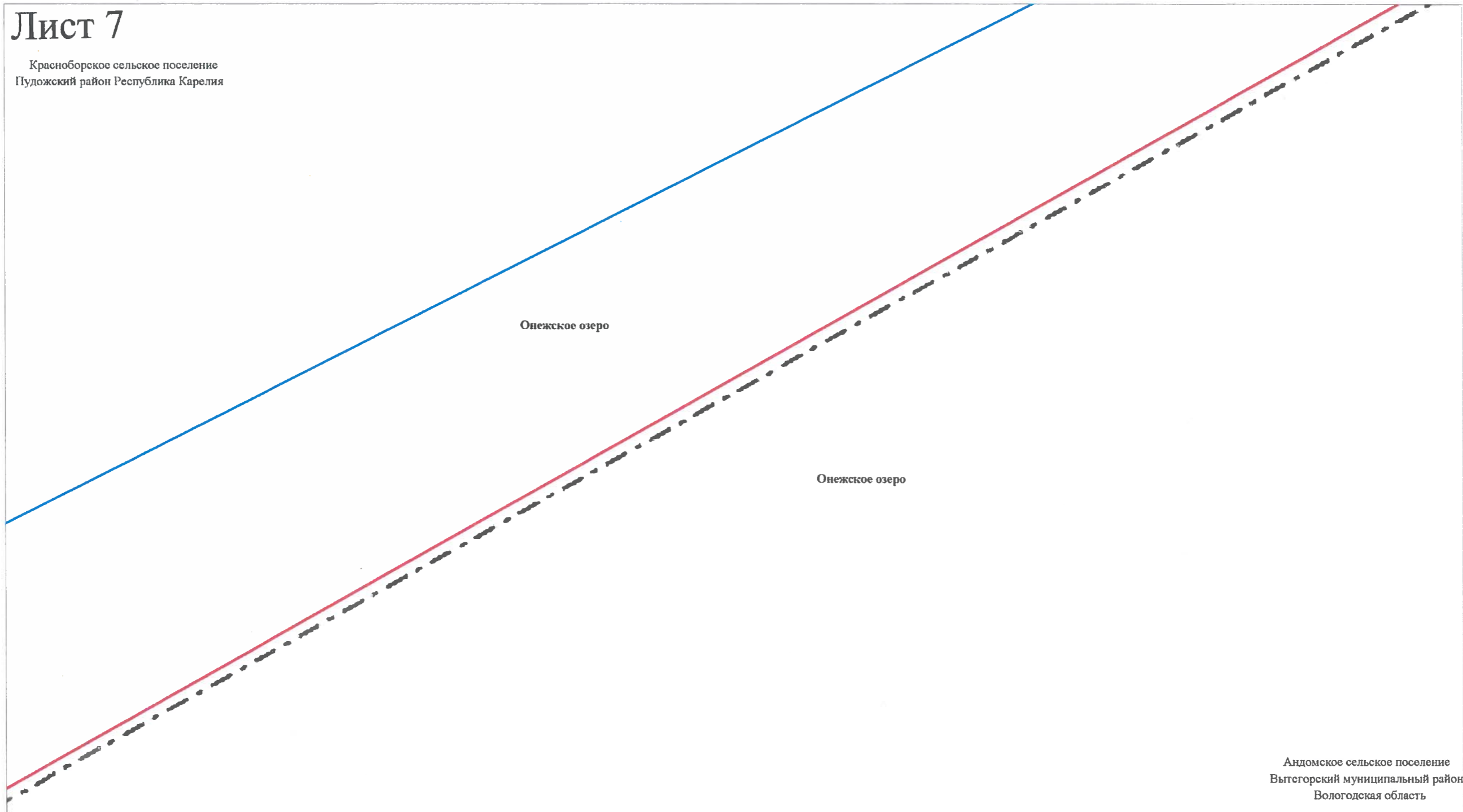
Место для оттиска печати (при наличии) лица, составившего описание местоположения границ объекта



Раздел 4
План границ объекта

Лист 7

Красноборское сельское поселение
Пудожский район Республика Карелия



Андомское сельское поселение
Вытегорский муниципальный район
Вологодская область

Масштаб 1:10 000

Используемые условные знаки и обозначения:

- условные обозначения представлены на листе № 42

Подпись Кузнецова (Кузнецова Н.Д.) Дата « 26 » 07 г.

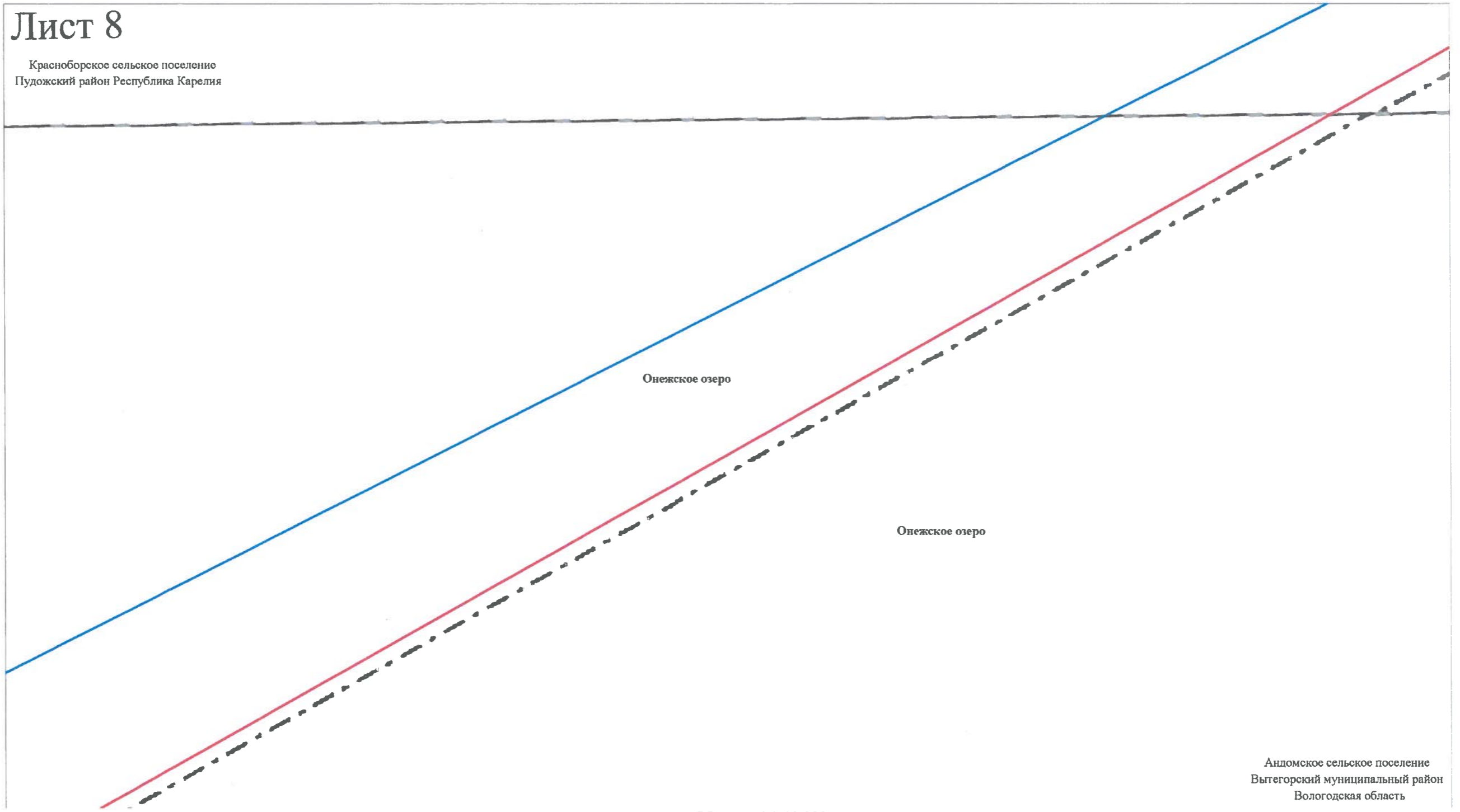
Место для оттиска печати (при наличии) лица, составившего описание местоположения границ объекта



Раздел 4
План границ объекта

Лист 8

Красноборское сельское поселение
Пудожский район Республика Карелия



Андомское сельское поселение
Вытегорский муниципальный район
Вологодская область

Масштаб 1:10 000

Используемые условные знаки и обозначения:

- условные обозначения представлены на листе № 42

Подпись Кузнецова (Кузнецова Н.Д.) Дата « 26 » 01 2009 г.


Место для оттиска печати (при наличии) лица, составившего описание местоположения границ объекта



Раздел 4
План границ объекта

Лист 9

Красноборское сельское поселение
Пудожский район Республика Карелия



Андомское сельское поселение
Вытегорский муниципальный район
Вологодская область

Масштаб 1:10 000

Используемые условные знаки и обозначения:

- условные обозначения представлены на листе № 42


Подпись Кузнецова (Кузнецова Н.С.) Дата « 26 »



Место для оттиска печати (при наличии) лица, составившего описание местоположения границ объекта

Лист 10

Красноборское сельское поселение
Пудожский район Республика Карелия



Андомское сельское поселение
Вытегорский муниципальный район
Вологодская область

Масштаб 1:10 000

Используемые условные знаки и обозначения:

- условные обозначения представлены на листе № 42


Подпись Кузнецова (Кузнецова Н.Д.) Дата « 26 » Геннадьевна г.

Место для оттиска печати (при наличии) лица, составившего описание местоположения границ объекта



Лист 11

Красноборское сельское поселение
Пудожский район Республика Карелия



Используемые условные знаки и обозначения:

- условные обозначения представлены на листе № 42

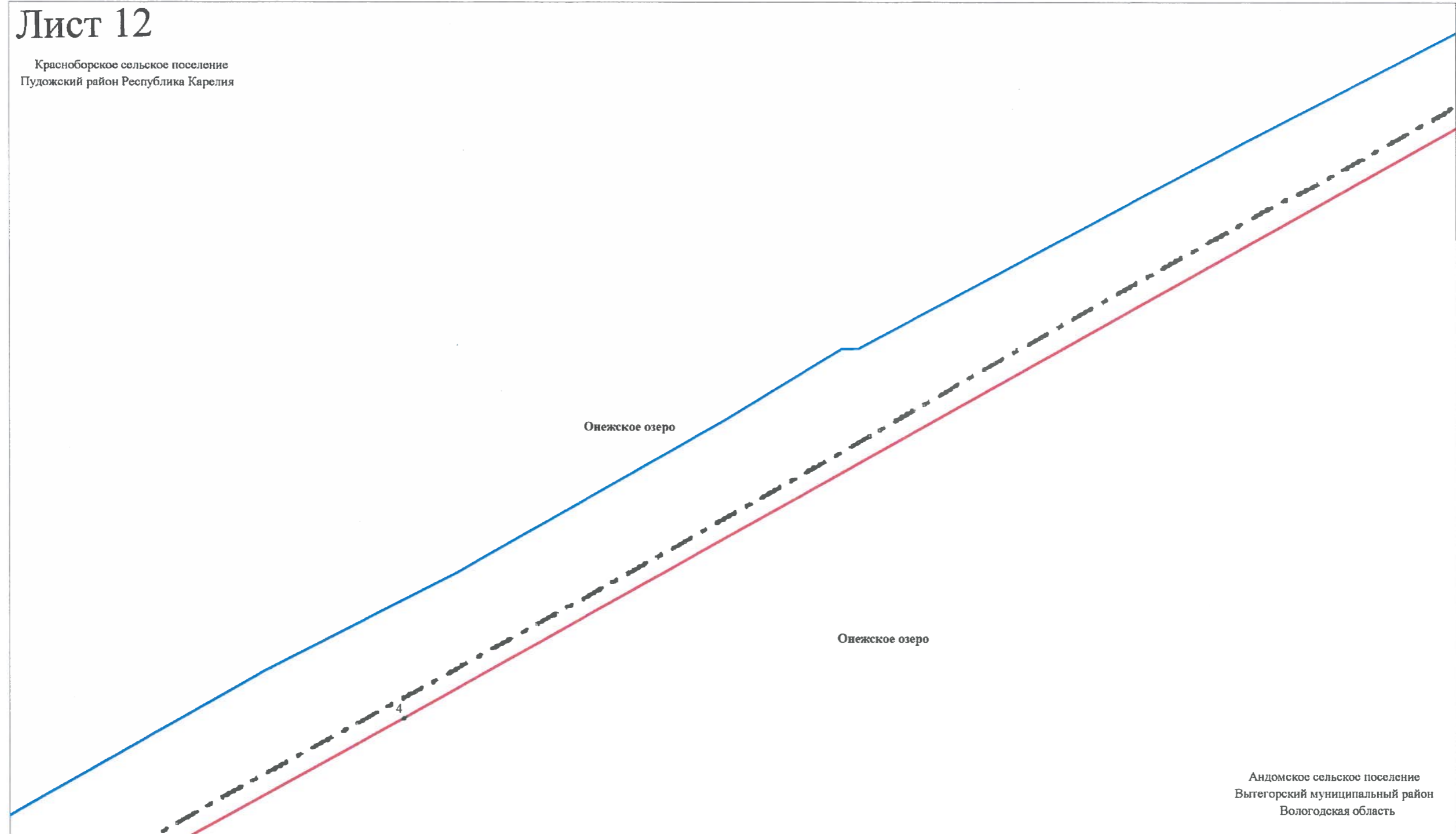
Подпись Кузнецова (Кузнецова Н.Д.) Дата « 26 »



Место для оттиска печати (при наличии) лица, составившего описание местоположения границ объекта

Лист 12

Красноборское сельское поселение
Пудожский район Республика Карелия



Андомское сельское поселение
Вытегорский муниципальный район
Вологодская область

Масштаб 1:10 000

Используемые условные знаки и обозначения:

- условные обозначения представлены на листе № 42

Подпись Кузнецова (Кузнецова Н.Т.) Дата « 26 » 2021

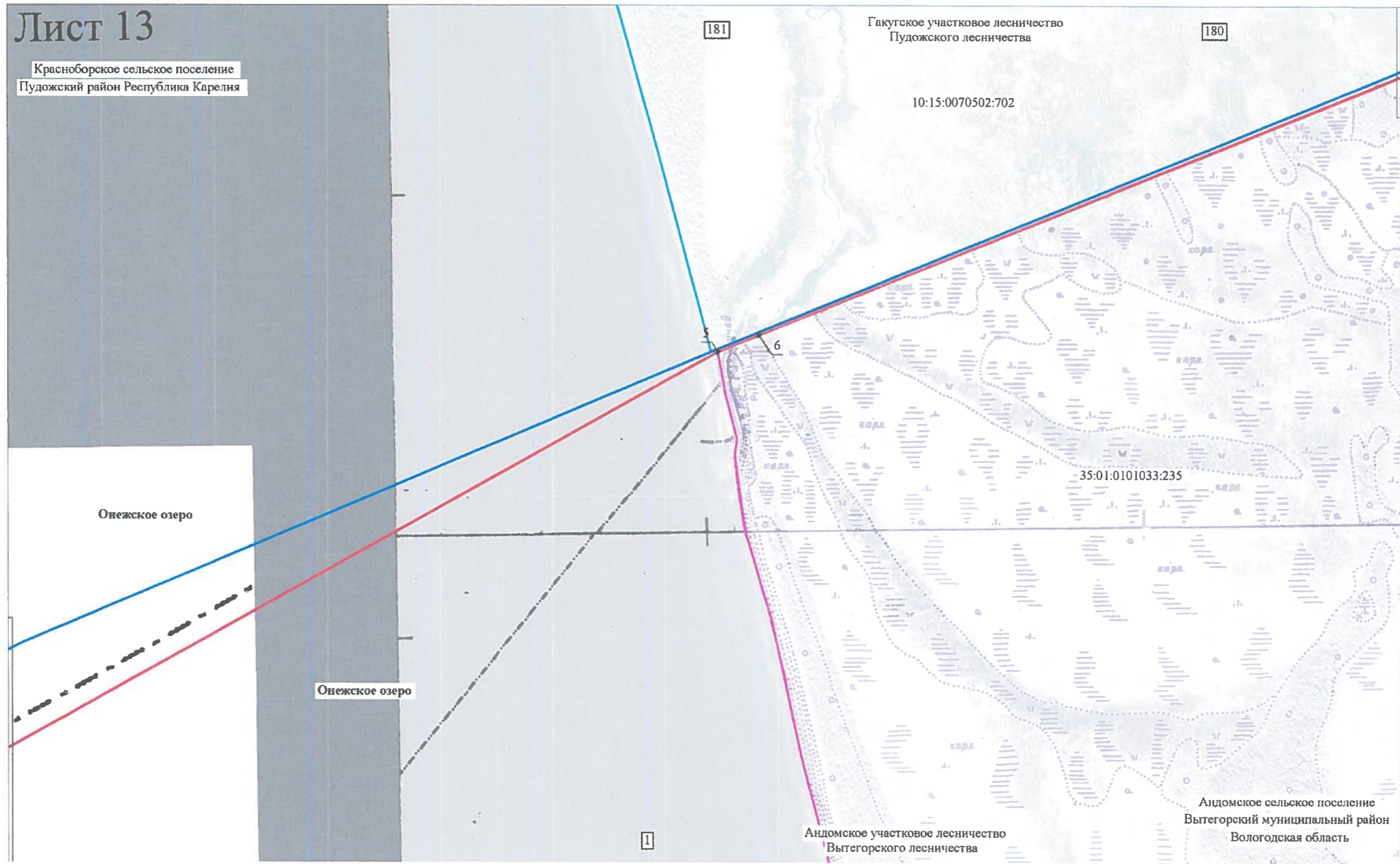
Место для оттиска печати (при наличии) лица, составившего описание местоположения границ объекта



Раздел 4
План границ объекта

Лист 13

Красноборское сельское поселение
Пудожский район Республика Карелия



Масштаб 1:10 000

Используемые условные знаки и обозначения:

- условные обозначения представлены на листе № 42

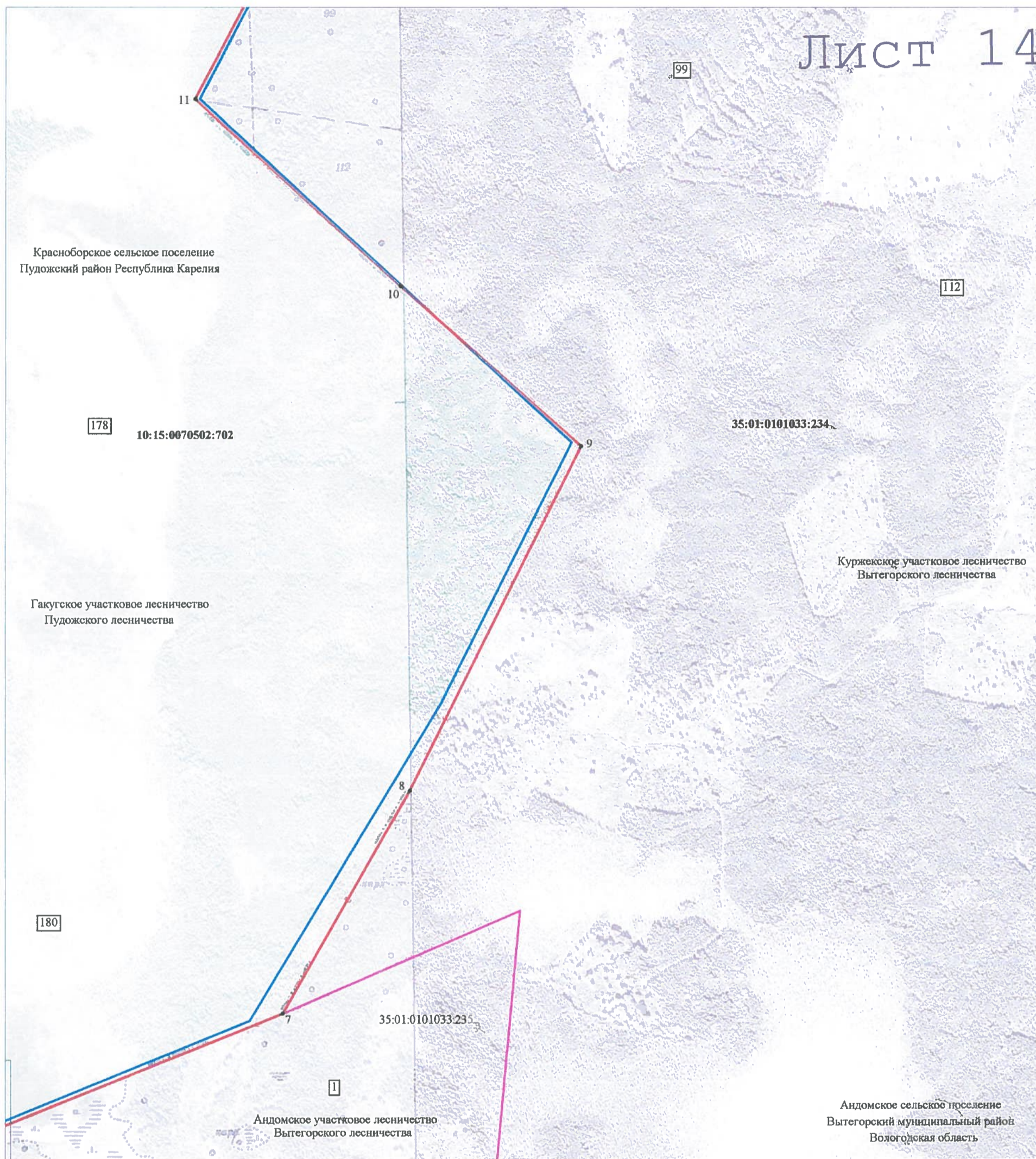
Подпись Кузнецова (Кузнецова Н.С.) Дата « 26 » 09 / 21 г.

Место для оттиска печати (при наличии) лица, составившего описание местоположения границ объекта



Раздел 4
План границ объекта

Лист 14



Масштаб 1:10 000

Используемые условные знаки и обозначения:

- условные обозначения представлены на листе № 42

Подпись Кузнецова (Кузнецова Н.Т.) Дата « 26 » 01 Геннадьевна 2021 г.

Место для оттиска печати (при наличии) лица, составившего описание местоположения границ объекта



Раздел 4
План границ объекта

Лист 15

Красноборское сельское поселение
Пудожский район Республика Карелия

10:15:0070502:703

179

Гакугское участковое лесничество
Пудожского лесничества

13

35:01:0101033:234

12

10:15:0070502:702

178

Куржеское участковое лесничество
Вытегорского лесничества

Андомское сельское поселение
Вытегорский муниципальный район
Вологодская область

Масштаб 1:10 000

Используемые условные знаки и обозначения:

- условные обозначения представлены на листе № 42

Подпись Кузнецова (Кузнецова Н.С.) Дата « 06 » 20 г.

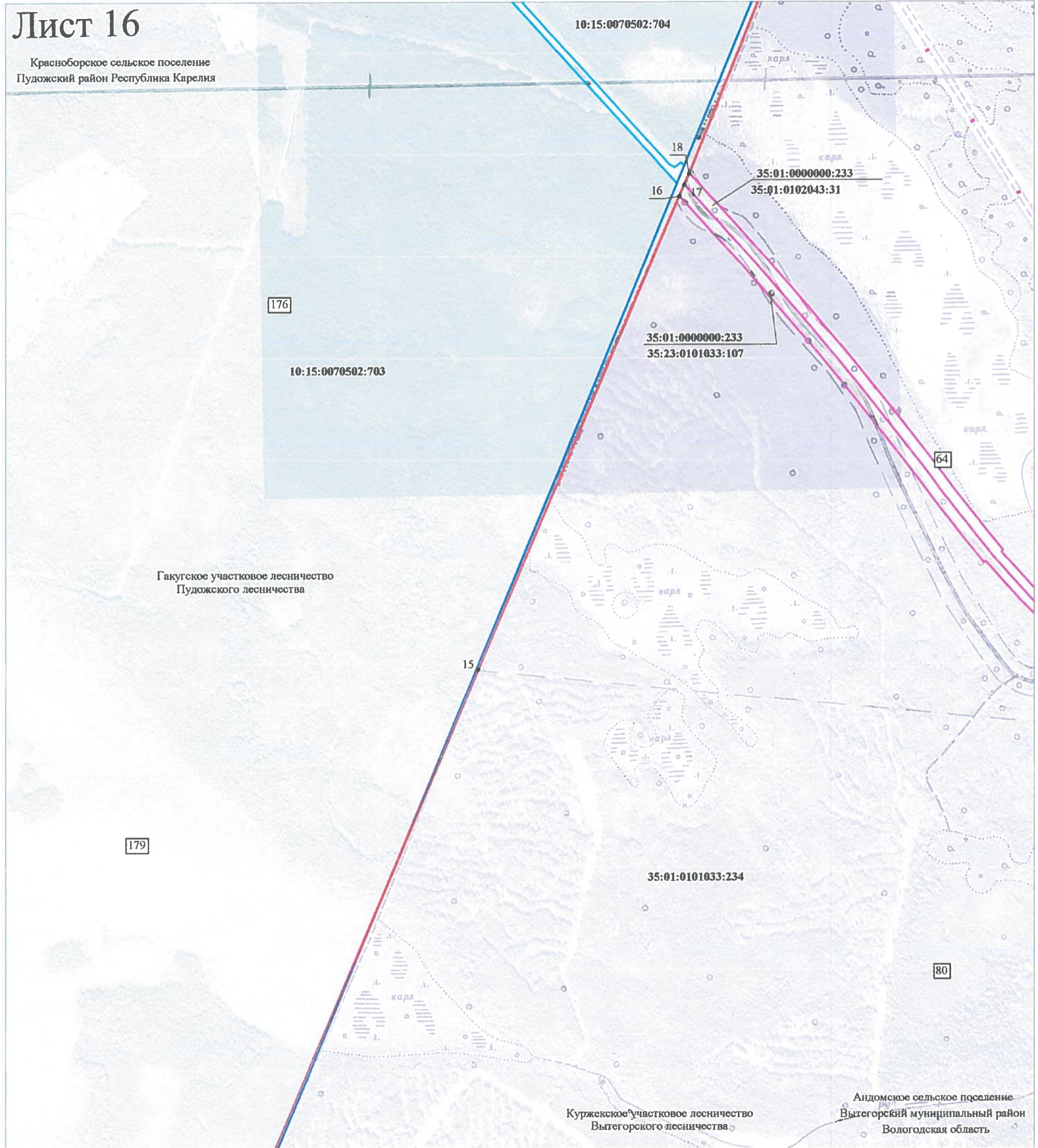
Место для оттиска печати (при наличии) лица, составившего описание местоположения границ объекта



Раздел 4
План границ объекта

Лист 16

Красноборское сельское поселение
Пудожский район Республика Карелия



Масштаб 1:10 000

Используемые условные знаки и обозначения:

- условные обозначения представлены на листе № 42

Подпись Кузнецова (Кузнецова Н.Г.) Дата « 26 » 2012 г.

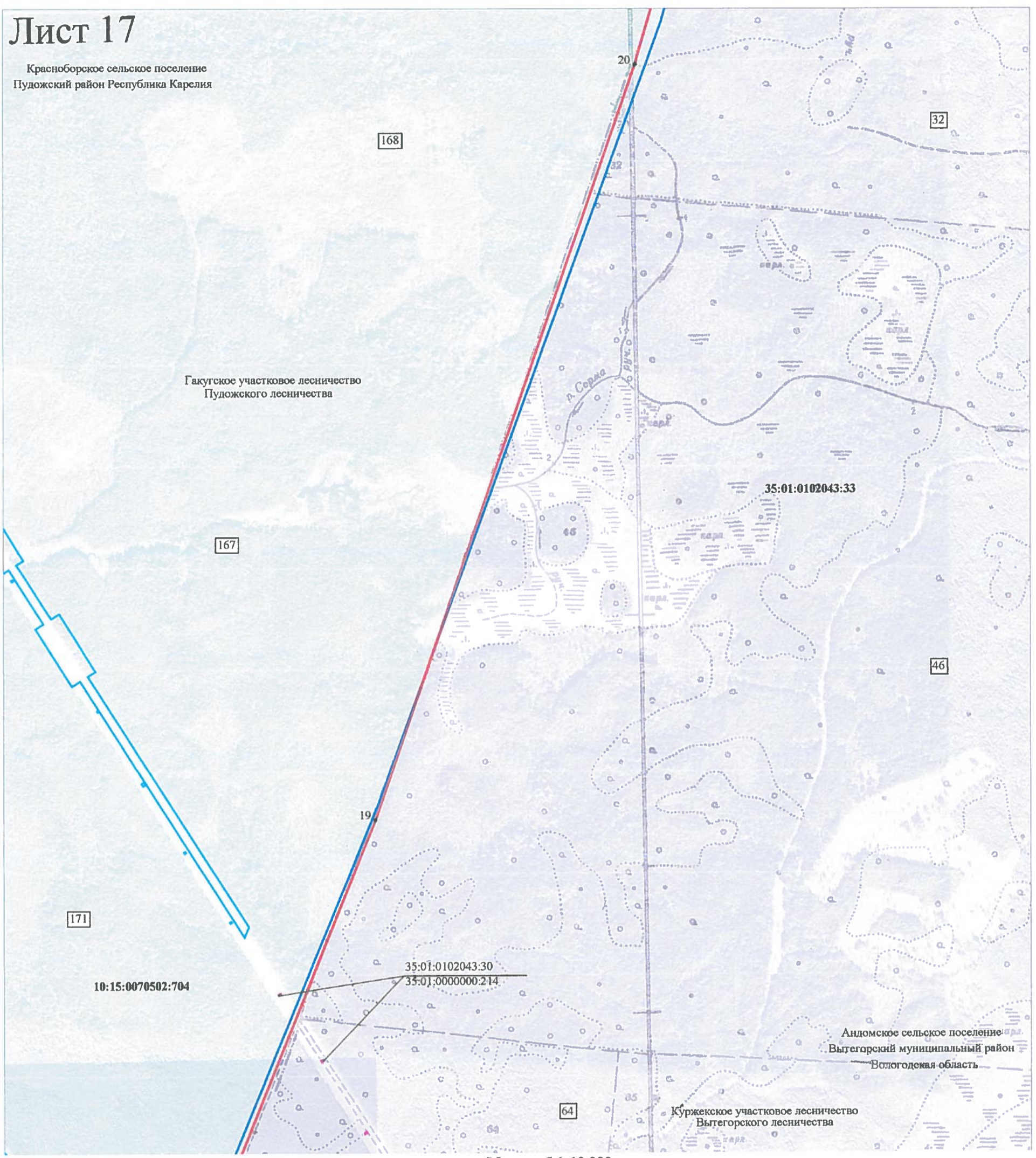
Место для оттиска печати (при наличии) лица, составившего описание местоположения границ объекта



Раздел 4
План границ объекта

Лист 17

Красноборское сельское поселение
Пудожский район Республика Карелия



Масштаб 1:10 000

Используемые условные знаки и обозначения:

- условные обозначения представлены на листе № 42

Подпись Кузнецова (Кузнецова Н.Т.) Дата « 26 » 01 Генерализация г.



Место для оттиска печати (при наличии) лица, составившего описание местоположения границ объекта

Раздел 4
План границ объекта

Лист 18

Красноборское сельское поселение
Пудожский район Республика Карелия

Гакугское участковое лесничество
Пудожского лесничества

10:15:0070502:704

35:01:0102043:33

Масштаб 1:10 000

Используемые условные знаки и обозначения:

- условные обозначения представлены на листе № 42

Подпись Кузнецова (Кузнецова Н.Б.) Дата « 26 » 2016 г.

Место для оттиска печати (при наличии) лица, составившего описание местоположения границ объекта



Раздел 4
План границ объекта

Лист 19

Красноборское сельское поселение
Пудожский район Республика Карелия



Масштаб 1:10 000

Используемые условные знаки и обозначения:

- условные обозначения представлены на листе № 42

Подпись Кузнецова (Кузнецова Н.Т.) Дата « 26 » 01 Геннадьевна 20 г.

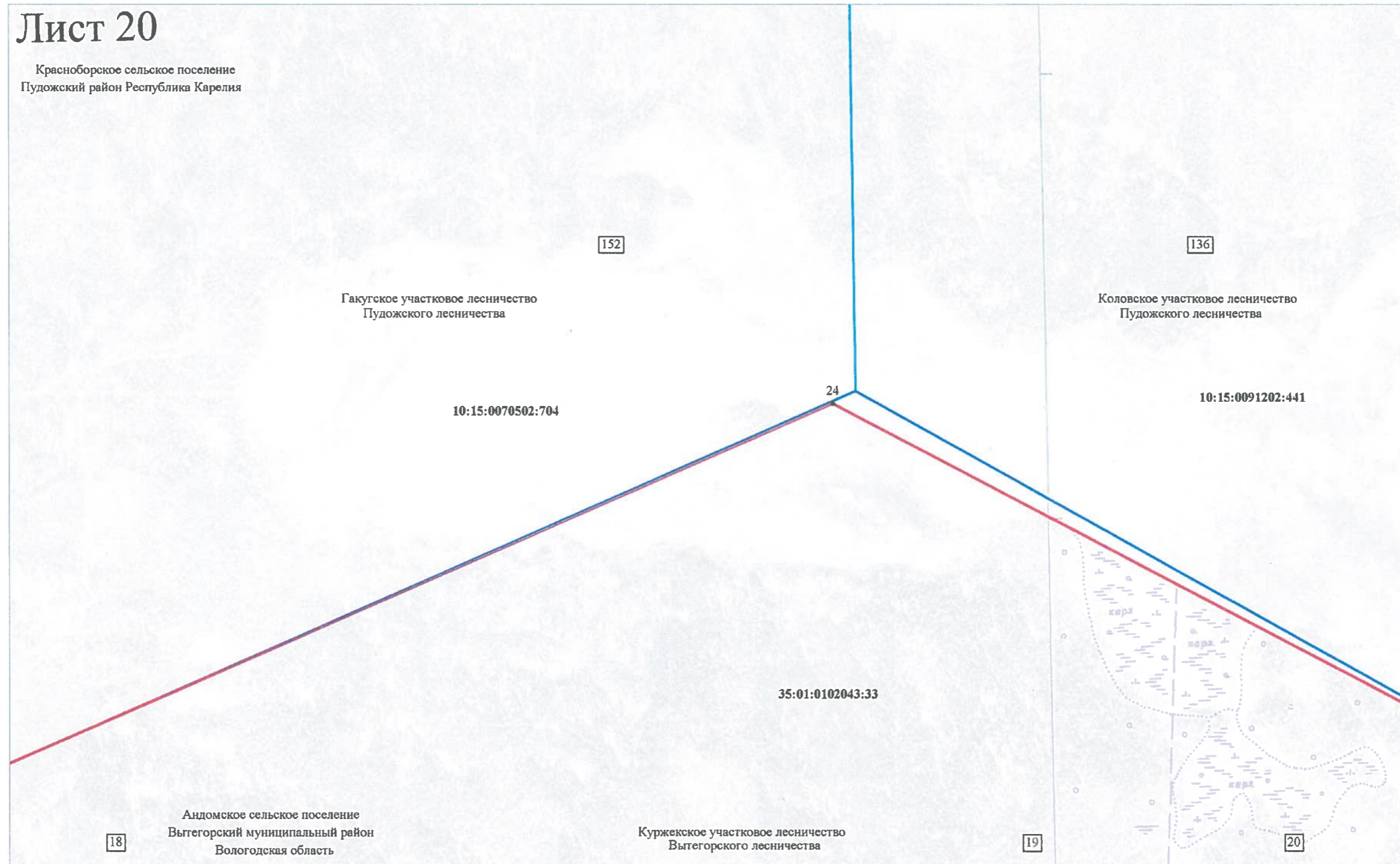
Место для оттиска печати (при наличии) лица, составившего описание местоположения границ объекта



Раздел 4
План границ объекта

Лист 20

Красноборское сельское поселение
Пудожский район Республика Карелия



Масштаб 1:10 000

Используемые условные знаки и обозначения:

- условные обозначения представлены на листе № 42

Подпись Кузнецова (Кузнецова Н.С.) Дата « 26 » 01

Место для оттиска печати (при наличии) лица, составившего описание местоположения границ объекта

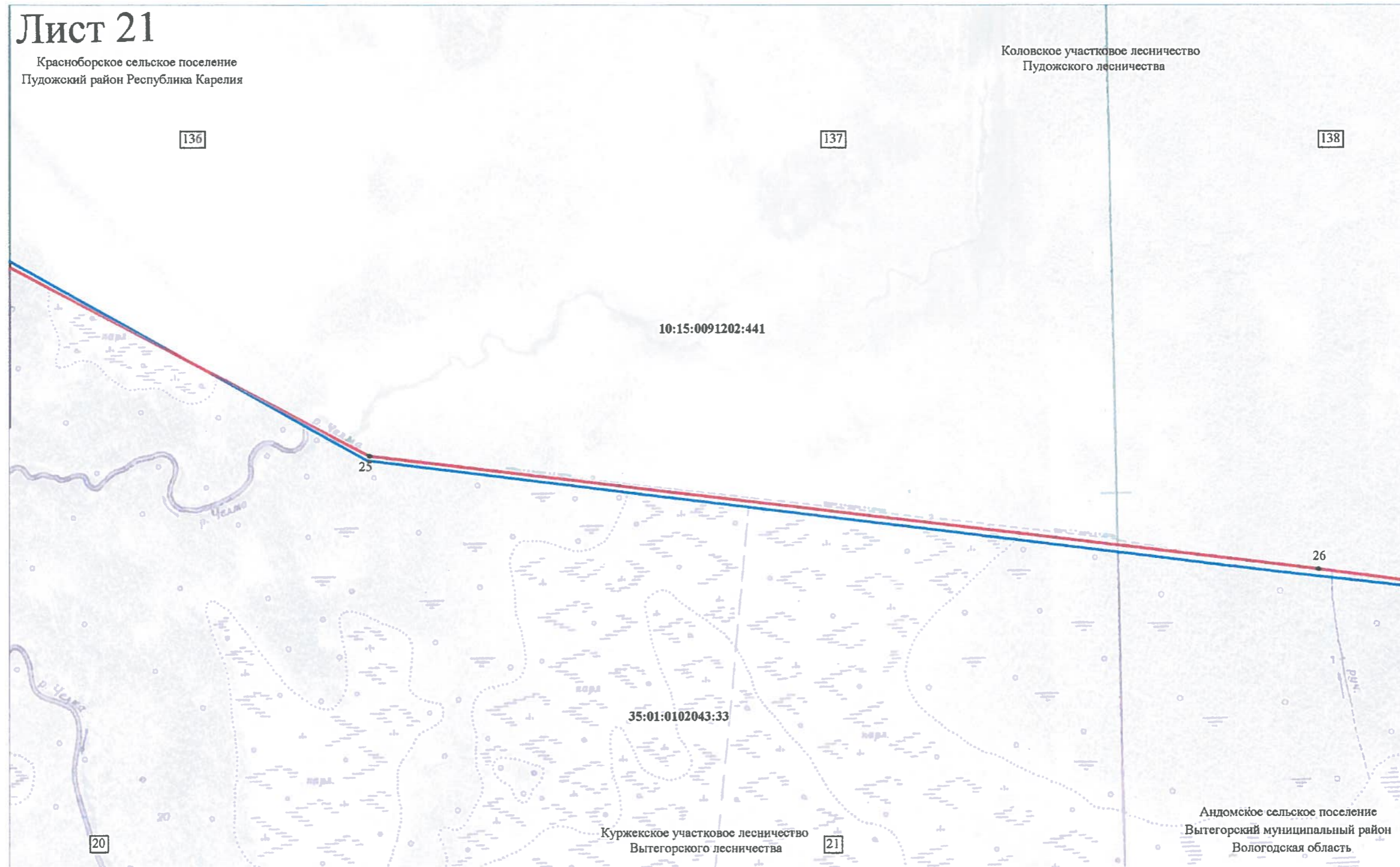


Раздел 4
План границ объекта

Лист 21

Красноборское сельское поселение
Пудожский район Республика Карелия

Коловское участковое лесничество
Пудожского лесничества



Масштаб 1:10 000

Используемые условные знаки и обозначения:

- условные обозначения представлены на листе № 42

Подпись Кузнецова (Кузнецова Н.Т.) Дата « 26 » 01 20 21 г.

Место для оттиска печати (при наличии) лица, составившего описание местоположения границ объекта

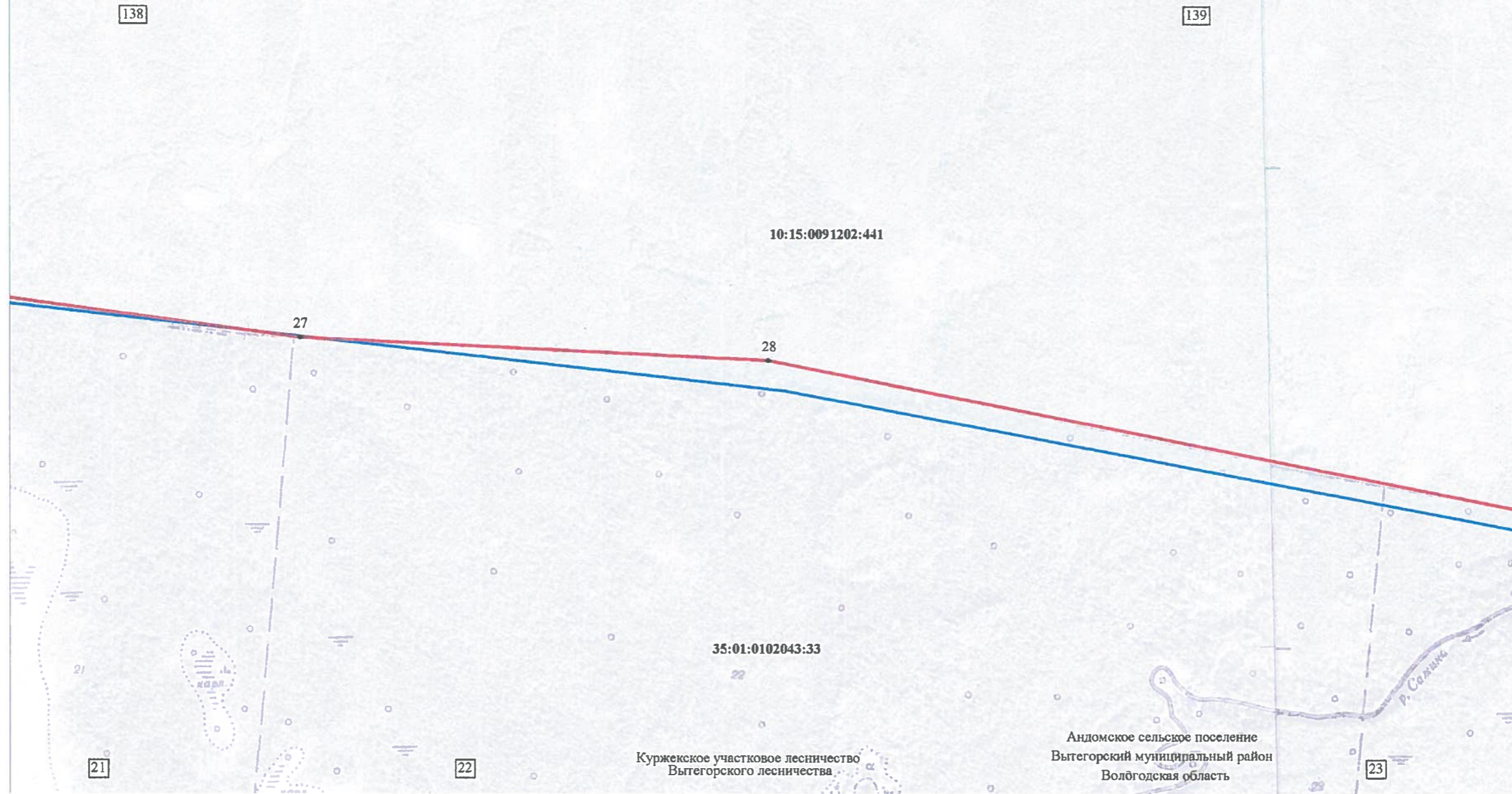


Раздел 4
План границ объекта

Лист 22

Красноборское сельское поселение
Пудожский район Республика Карелия

Коловское участковое лесничество
Пудожского лесничества



Масштаб 1:10 000

Используемые условные знаки и обозначения:

- условные обозначения представлены на листе № 42

Подпись Кузнецова (Кузнецова Н.Т.) Дата « 26 » 2021 г.

Место для оттиска печати (при наличии) лица, составившего описание местоположения границ объекта

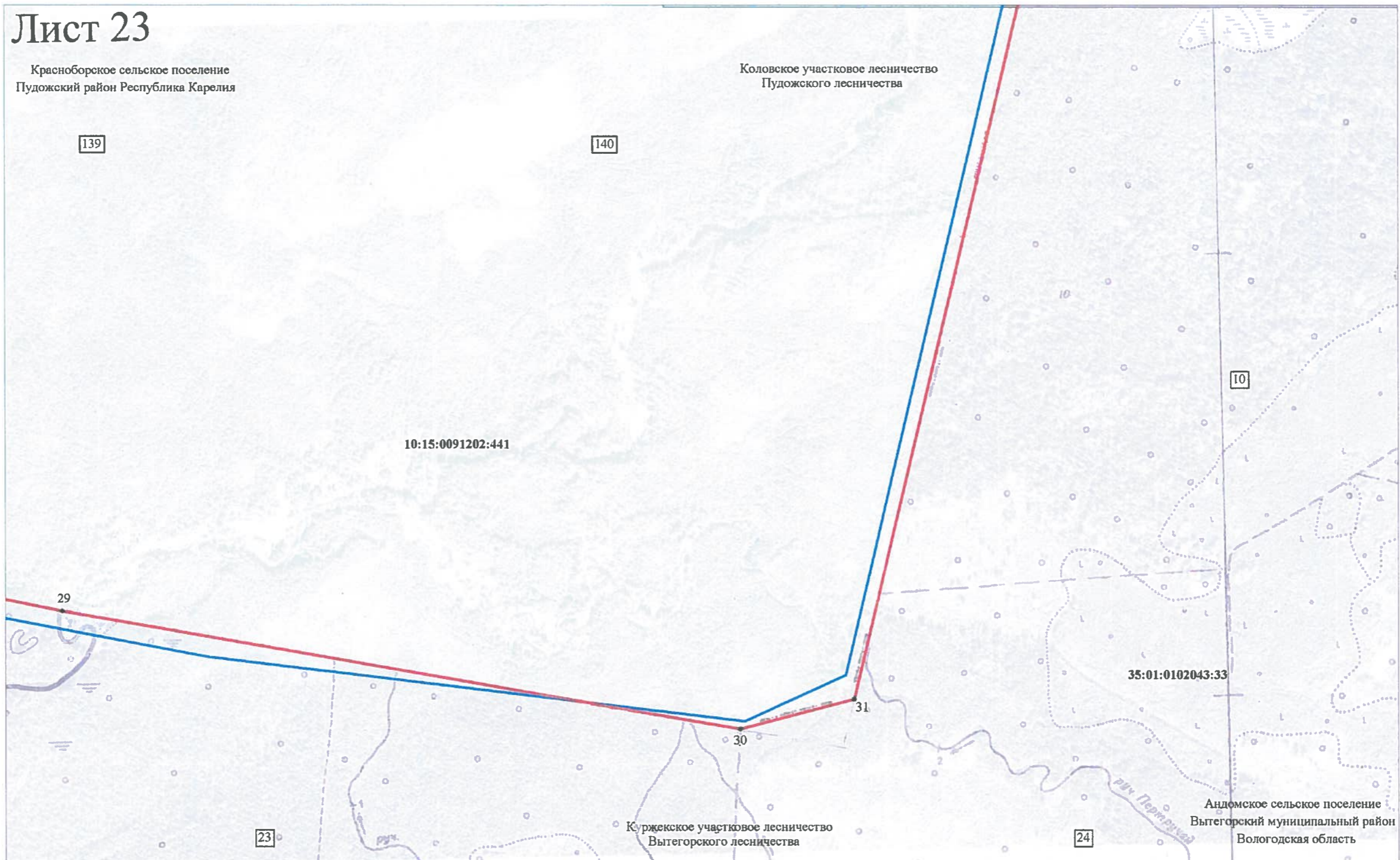


Раздел 4
План границ объекта

Лист 23

Красноборское сельское поселение
Пудожский район Республика Карелия

Коловское участковое лесничество
Пудожского лесничества



Масштаб 1:10 000

Используемые условные знаки и обозначения:

- условные обозначения представлены на листе № 42

Подпись Кузнецова (Кузнецова Н.Т.) Дата « 26 » 01 2021 г.

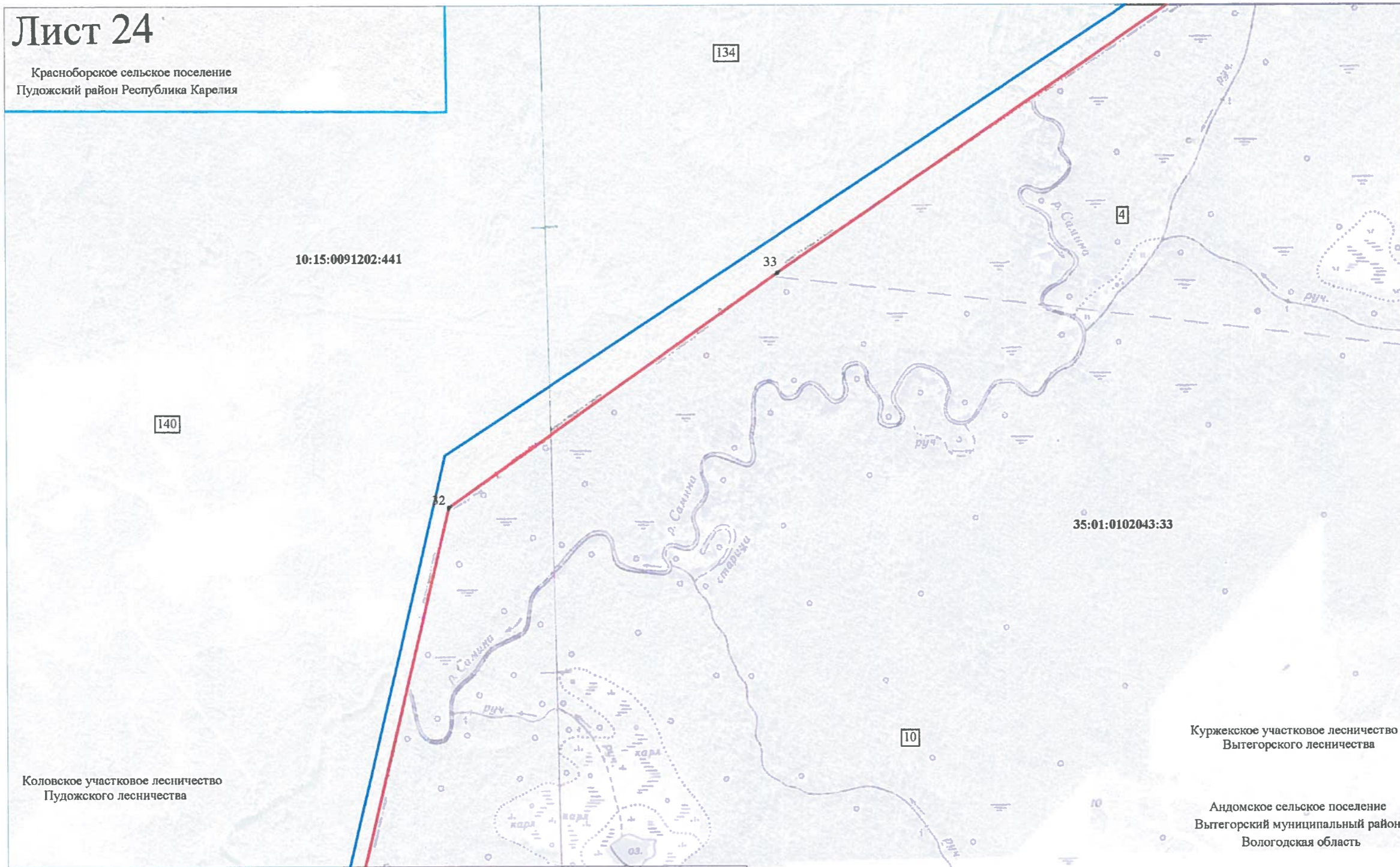
Место для оттиска печати (при наличии) лица, составившего описание местоположения границ объекта



Раздел 4
План границ объекта

Лист 24

Красноборское сельское поселение
Пудожский район Республика Карелия



Масштаб 1:10 000

Используемые условные знаки и обозначения:

- условные обозначения представлены на листе № 42

Подпись Кузнецова (Кузнецова Н.И.) Дата « 26 » 03 г.
Кузнецова Надежда 20
Геннадьевна

Место для оттиска печати (при наличии) лица, составившего описание местоположения границ объекта

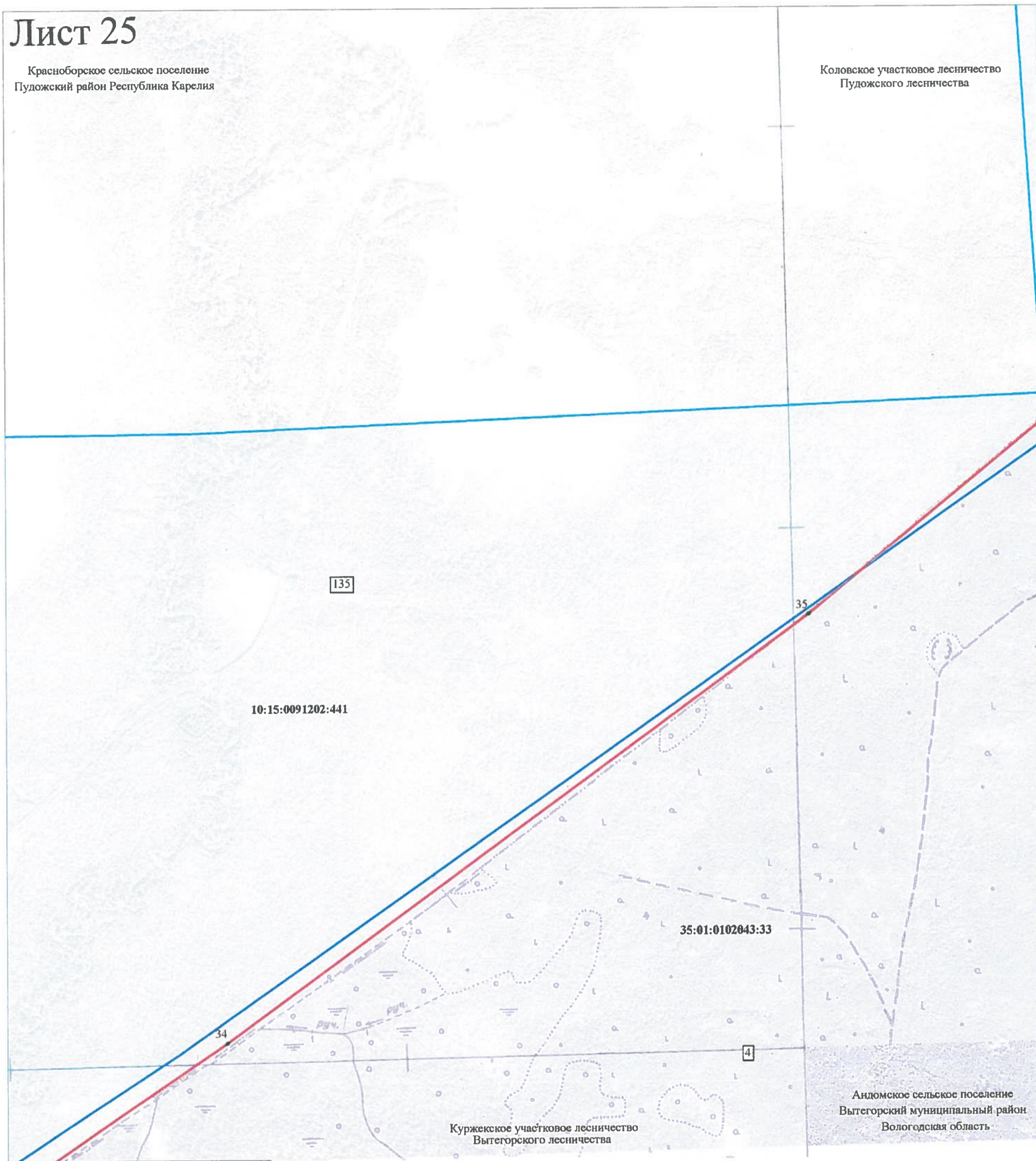


Раздел 4
План границ объекта

Лист 25

Красноборское сельское поселение
Пудожский район Республика Карелия

Коловское участковое лесничество
Пудожского лесничества



Масштаб 1:10 000

Используемые условные знаки и обозначения:

- условные обозначения представлены на листе № 42

Подпись Кузнецова (Кузнецова Н.Г.) Дата « 26 » 01 / 23 / 2021 г.

Место для оттиска печати (при наличии) лица, составившего описание местоположения границ объекта



Раздел 4
План границ объекта

Лист 26

Красноборское сельское поселение
Пудожский район Республика Карелия

Коловское участковое лесничество
Пудожского лесничества



10:15:0091202:441

122

36

р. Самина

35:01:0102043:33

Куржеское участковое лесничество
Вытегорского лесничества

Андомское сельское поселение
Вытегорский муниципальный район
Вологодская область

Масштаб 1:10 000

Используемые условные знаки и обозначения:

- условные обозначения представлены на листе № 42

Подпись Кузнецова (Кузнецова Н.Т.) Дата « 26 »

Место для оттиска печати (при наличии) лица, составившего описание местоположения границ объекта

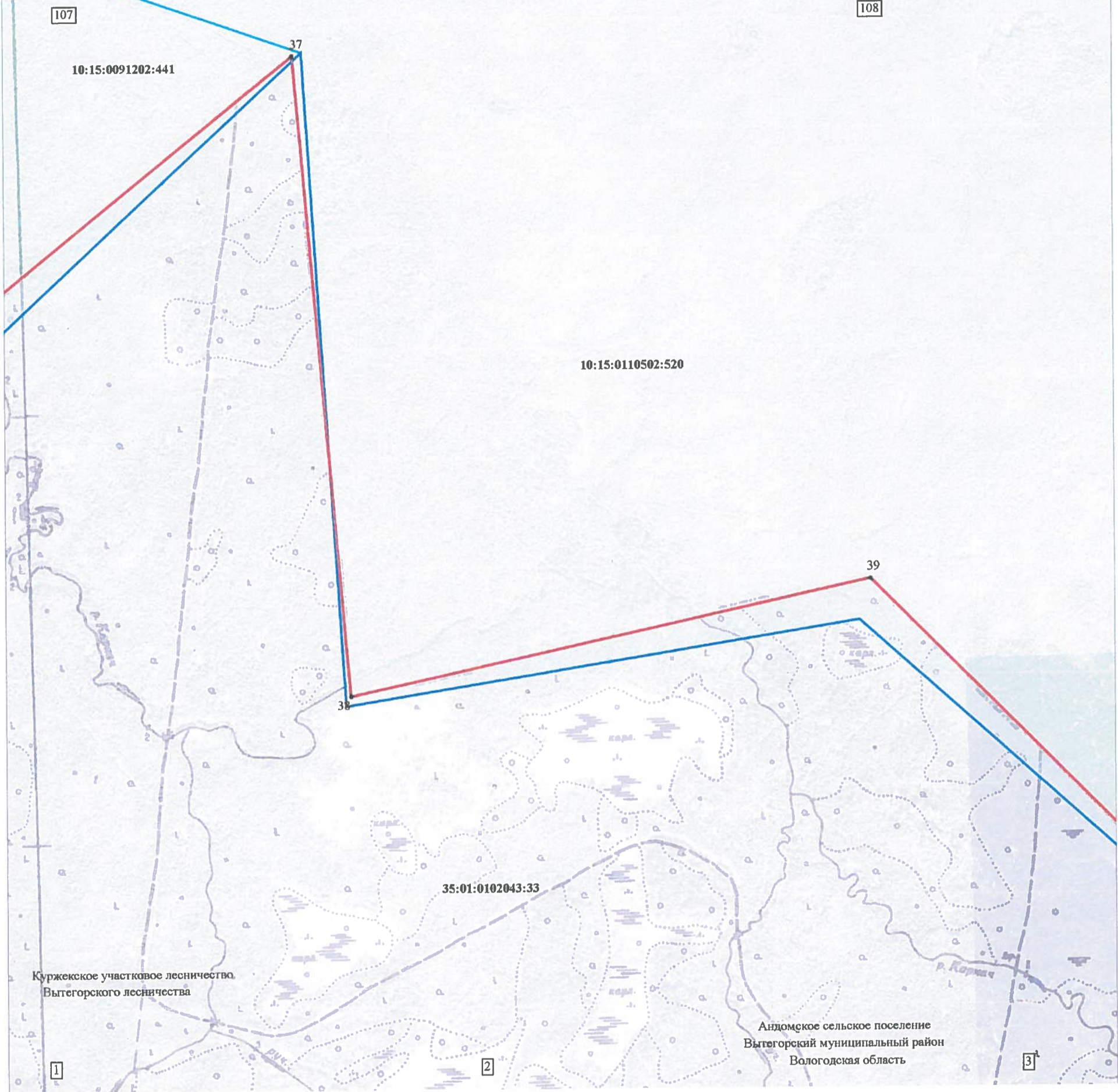


Раздел 4
План границ объекта

Лист 27

Красноборское сельское поселение
Пудожский район Республика Карелия

Коловское участковое лесничество
Пудожского лесничества



Масштаб 1:10 000

Используемые условные знаки и обозначения:

- условные обозначения представлены на листе № 42

Подпись Кузнецова (Кузнецова Н.И.) Дата « 26 » 01 2014 г.

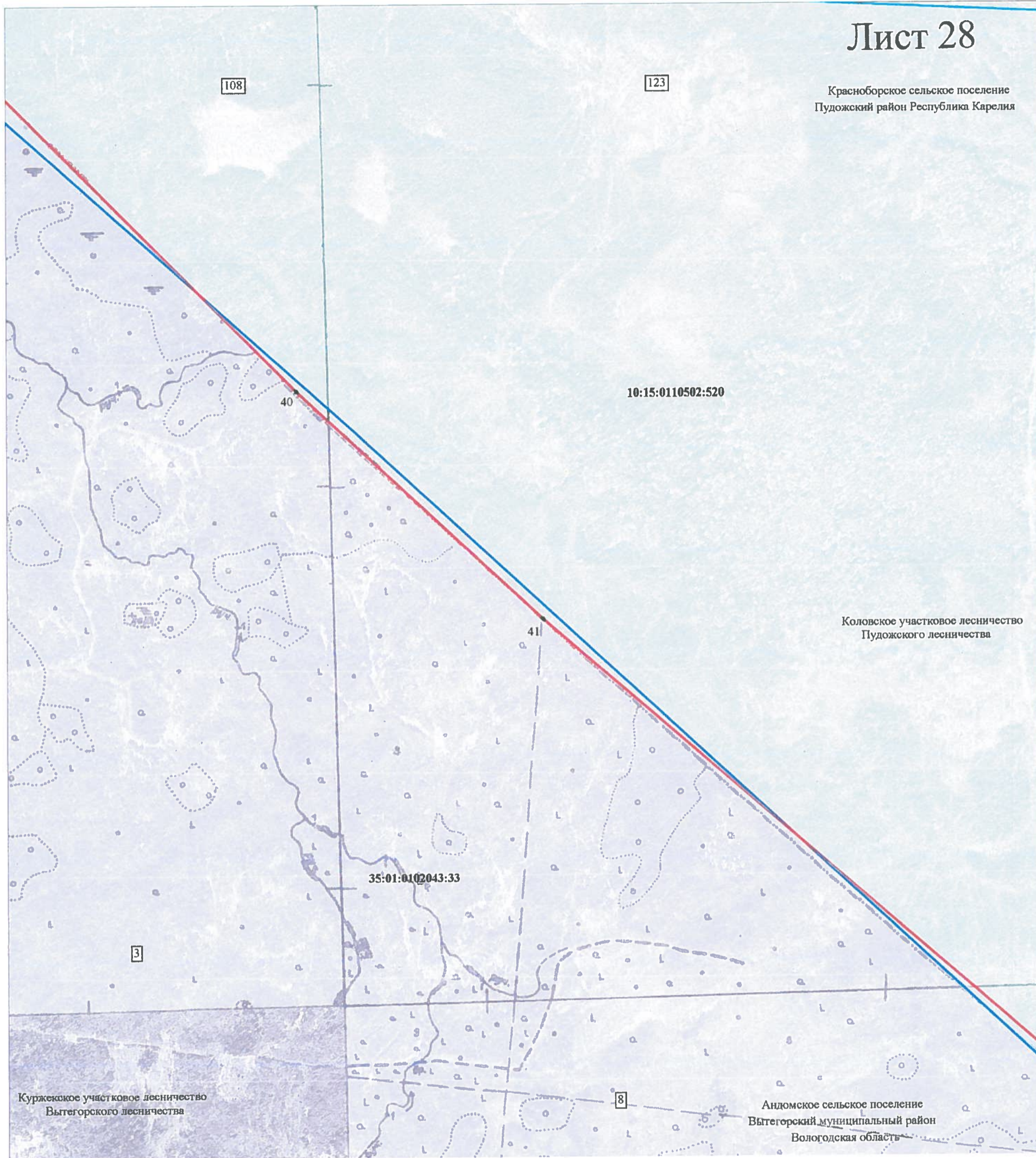
Место для оттиска печати (при наличии) лица, составившего описание местоположения границ объекта



Раздел 4
План границ объекта

Лист 28

Красноборское сельское поселение
Пудожский район Республика Карелия



Масштаб 1:10 000

Используемые условные знаки и обозначения:

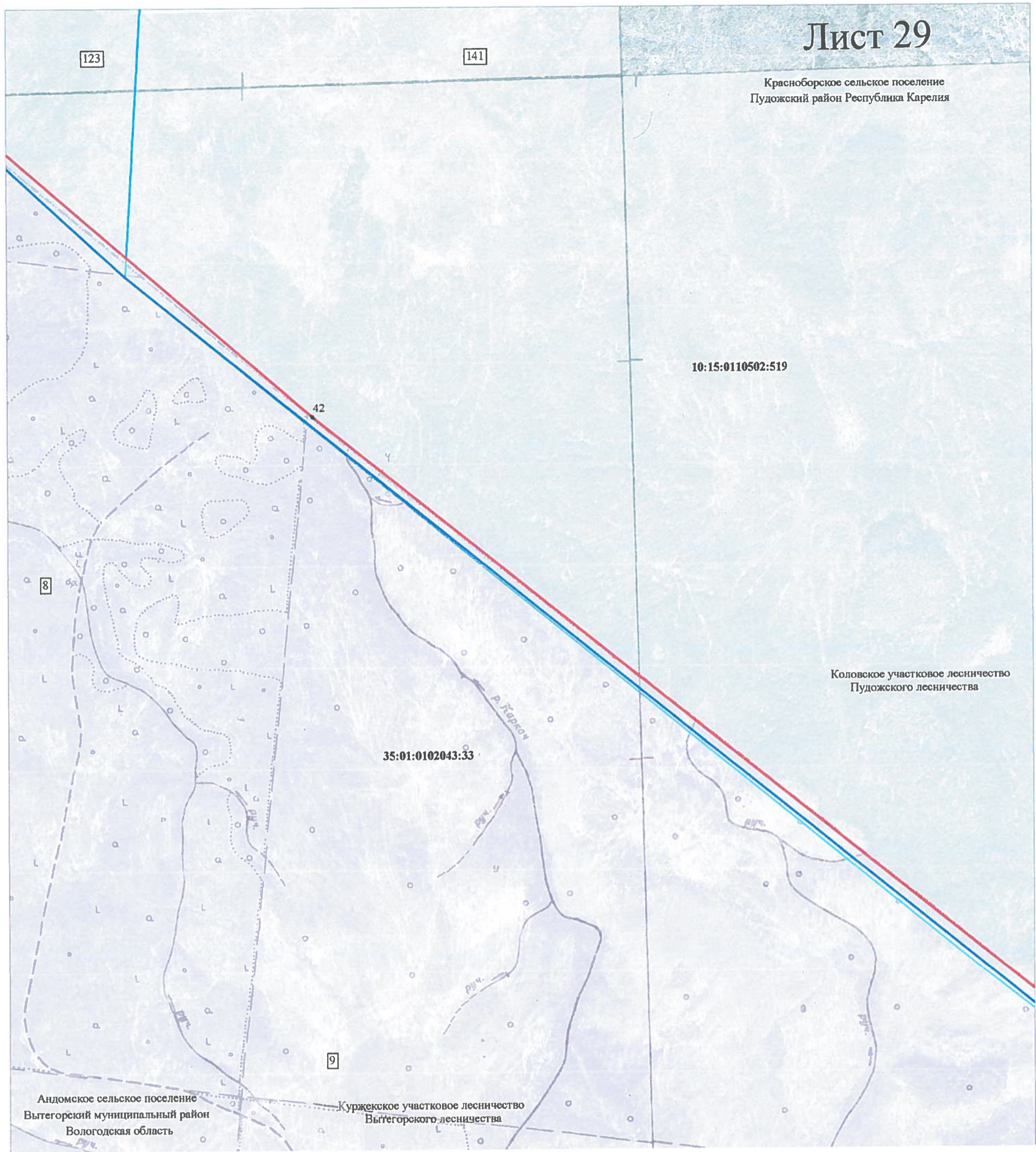
- условные обозначения представлены на листе № 42

Подпись Кузнецова (Кузнецова Н.И.) Дата « 26 » 01



Место для оттиска печати (при наличии) лица, составившего описание местоположения границ объекта

Раздел 4
План границ объекта



Масштаб 1:10 000

Используемые условные знаки и обозначения:

- условные обозначения представлены на листе № 42

Подпись Кузнецова (Кузнецова Н.Д.) Дата « 26 » 01



Место для оттиска печати (при наличии) лица, составившего описание местоположения границ объекта

Раздел 4
План границ объекта

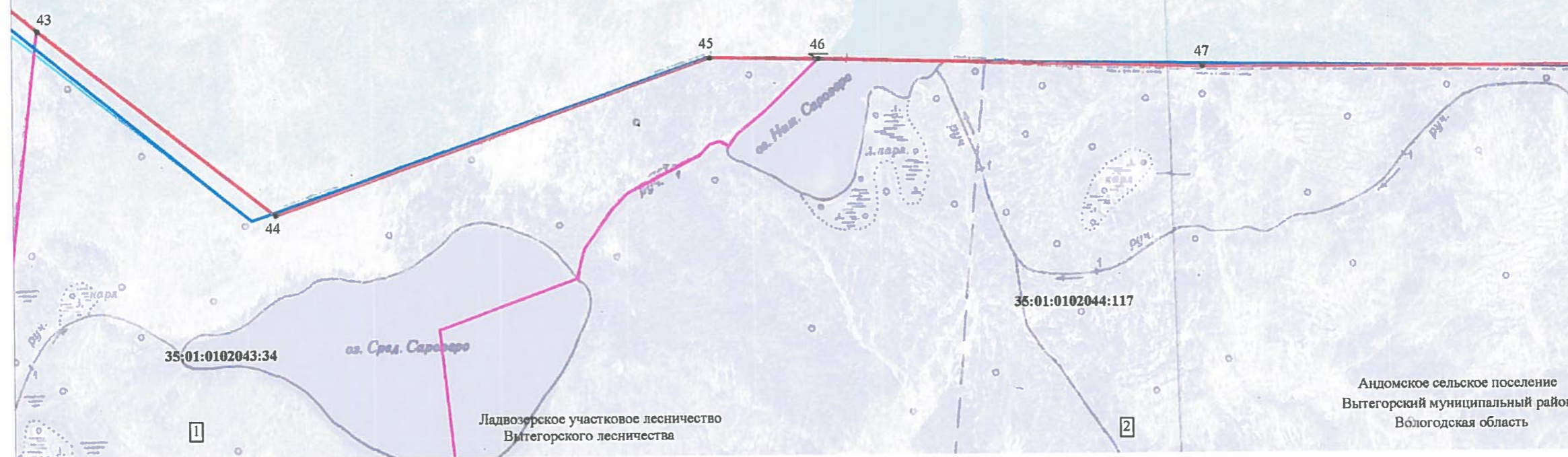
Лист 30

Коловское участковое лесничество
Пудожского лесничества

142

Красноборское сельское поселение
Пудожский район Республика Карелия

143



Масштаб 1:10 000

Используемые условные знаки и обозначения:

- условные обозначения представлены на листе № 42

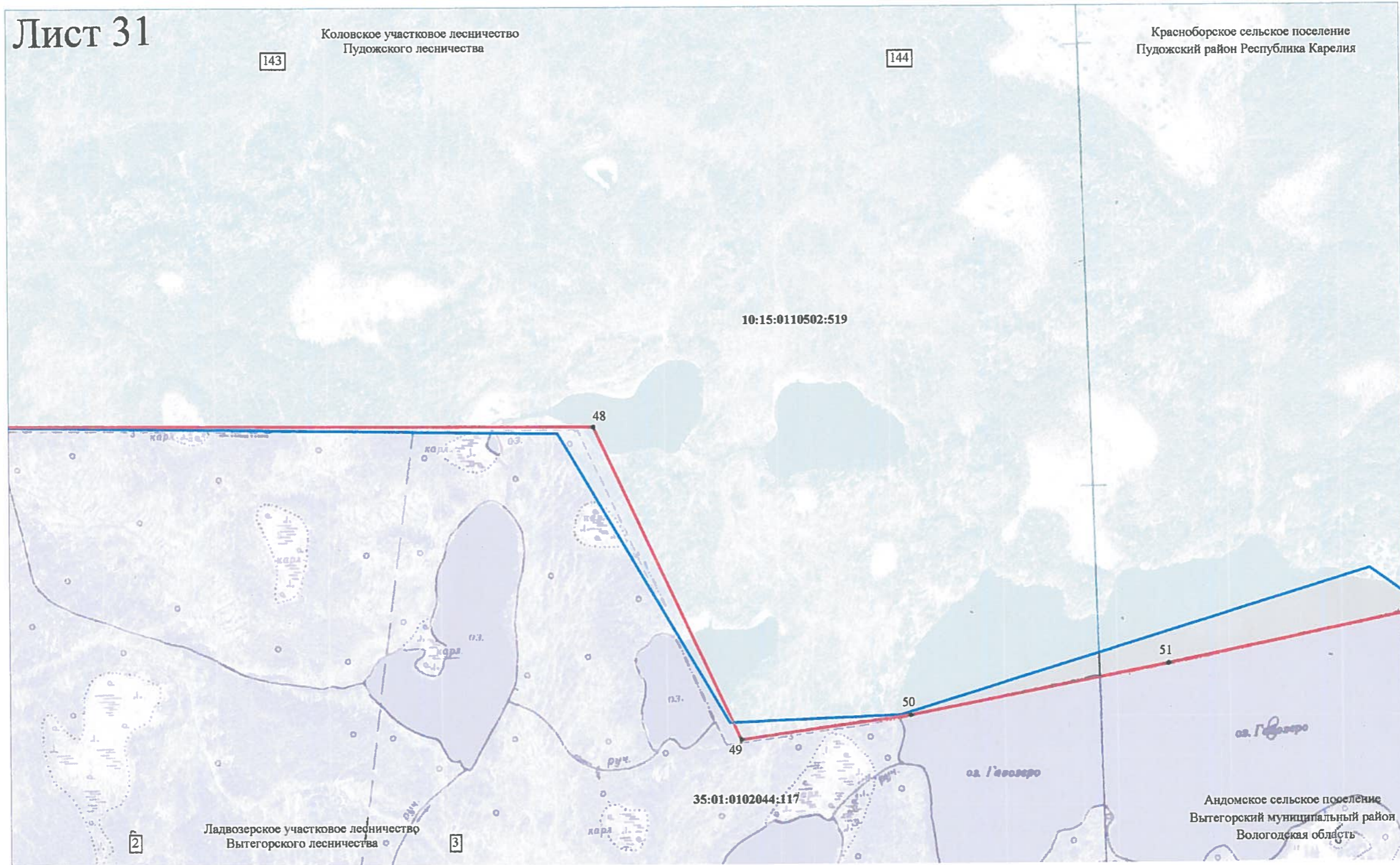
Подпись Кузнецова (Кузнецова Н.Д.) Дата « 26 » 20 21 г.

Место для оттиска печати (при наличии) лица, составившего описание местоположения границ объекта



Раздел 4
План границ объекта

Лист 31



Масштаб 1:10 000

Используемые условные знаки и обозначения:

- условные обозначения представлены на листе № 42

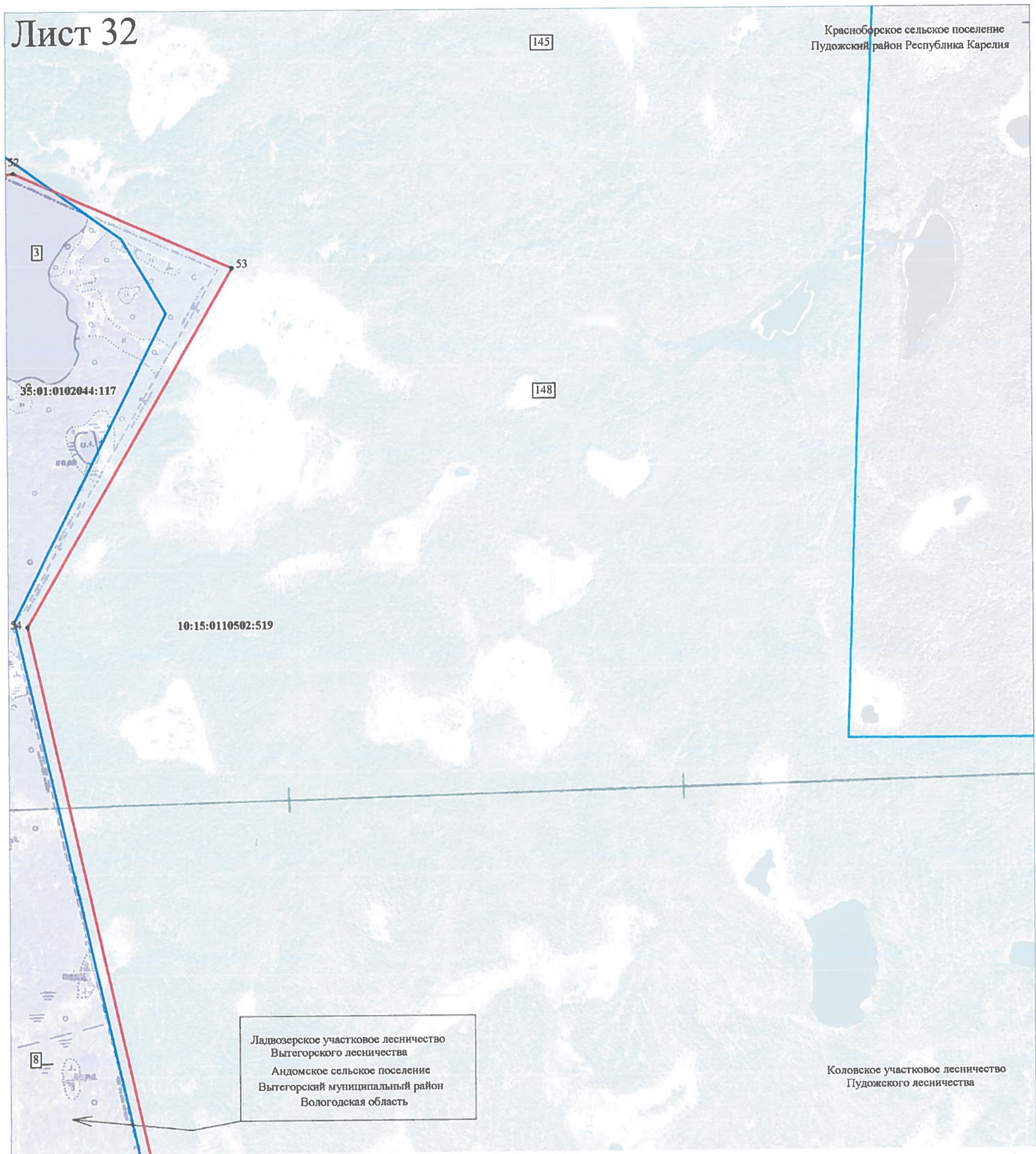
Подпись Кузнецова (Кузнецова Н.С.) Дата « 26 » 01



Место для оттиска печати (при наличии) лица, составившего описание местоположения границ объекта

Раздел 4
План границ объекта

Лист 32



Масштаб 1:10 000

Используемые условные знаки и обозначения:

- условные обозначения представлены на листе № 42

Подпись Кузнецова (Кузнецова Н.И.) Дата « 26 » 01

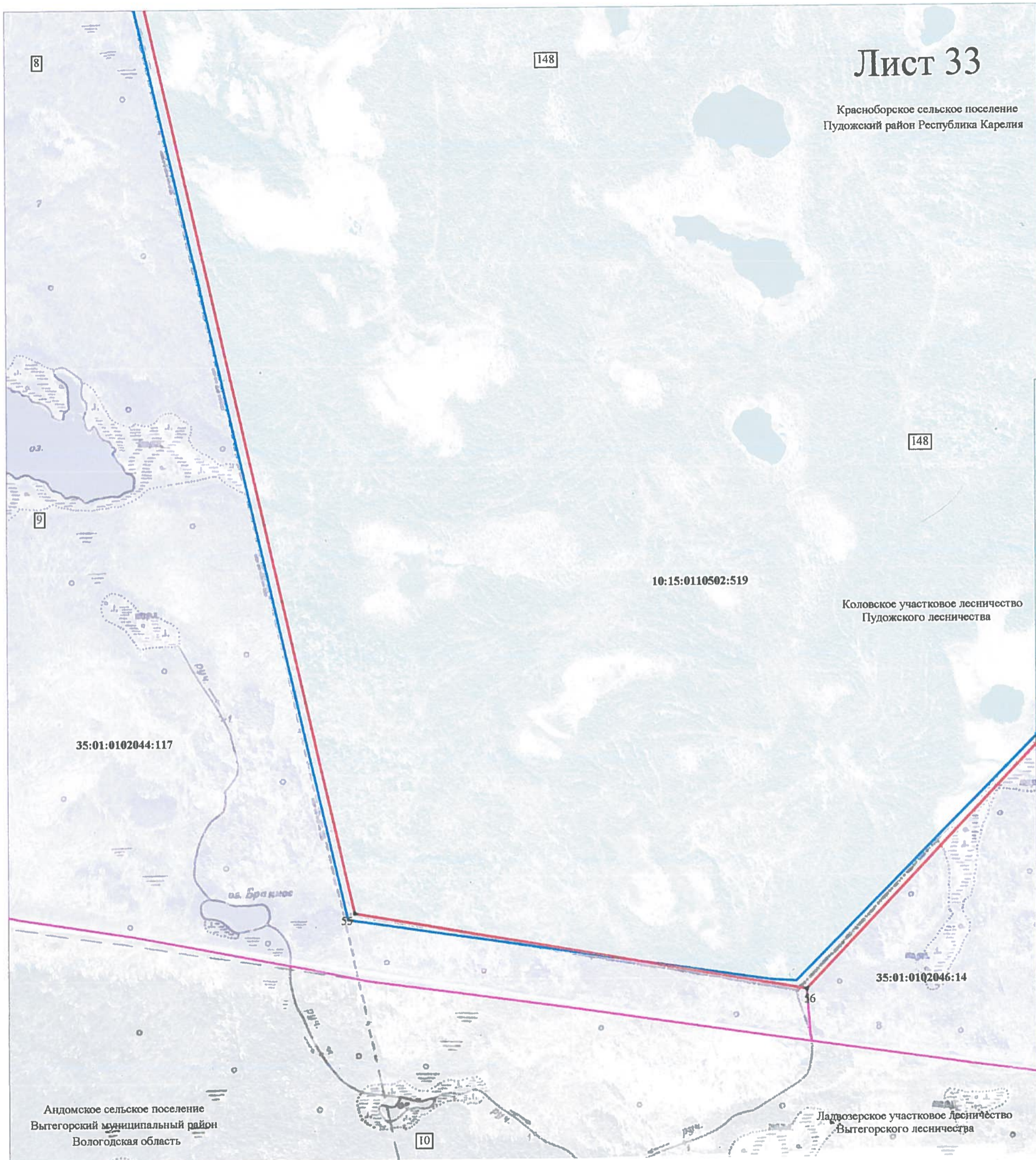
Место для оттиска печати (при наличии) лица, составившего описание местоположения границ объекта.



Раздел 4
План границ объекта

Лист 33

Красноборское сельское поселение
Пудожский район Республика Карелия



Масштаб 1:10 000

Используемые условные знаки и обозначения:

- условные обозначения представлены на листе № 42

Подпись Кузнецова (Кузнецова Н.С.) Дата « 26 » а



Место для оттиска печати (при наличии) лица, составившего описание местоположения границ объекта

Раздел 4
План границ объекта

Лист 34

Коловское участковое лесничество
Пудожского лесничества
Красноборское сельское поселение
Пудожский район Республика Карелия

149

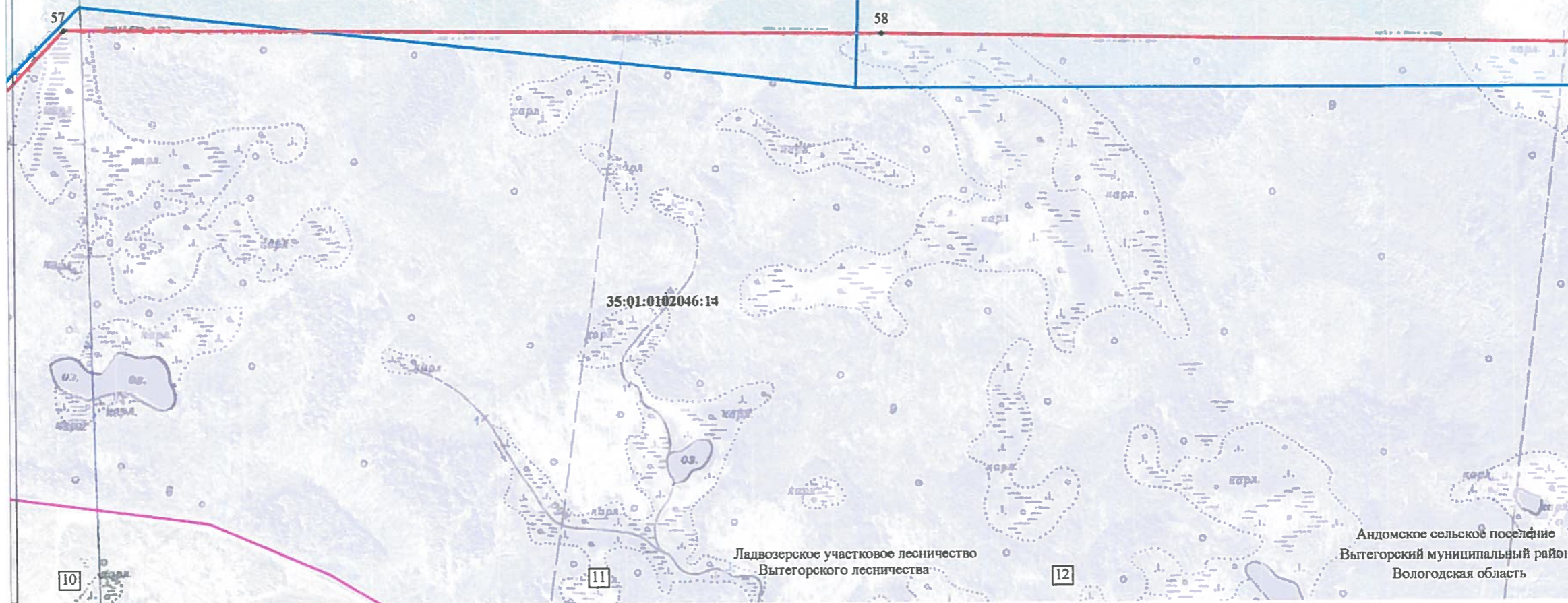
10:15:0110502:519

208

Кривецкое сельское поселение
Пудожский район Республика Карелия

Кривецкое участковое лесничество
Пудожского лесничества

10:15:0110502:514



Масштаб 1:10 000

Используемые условные знаки и обозначения:

- условные обозначения представлены на листе № 42

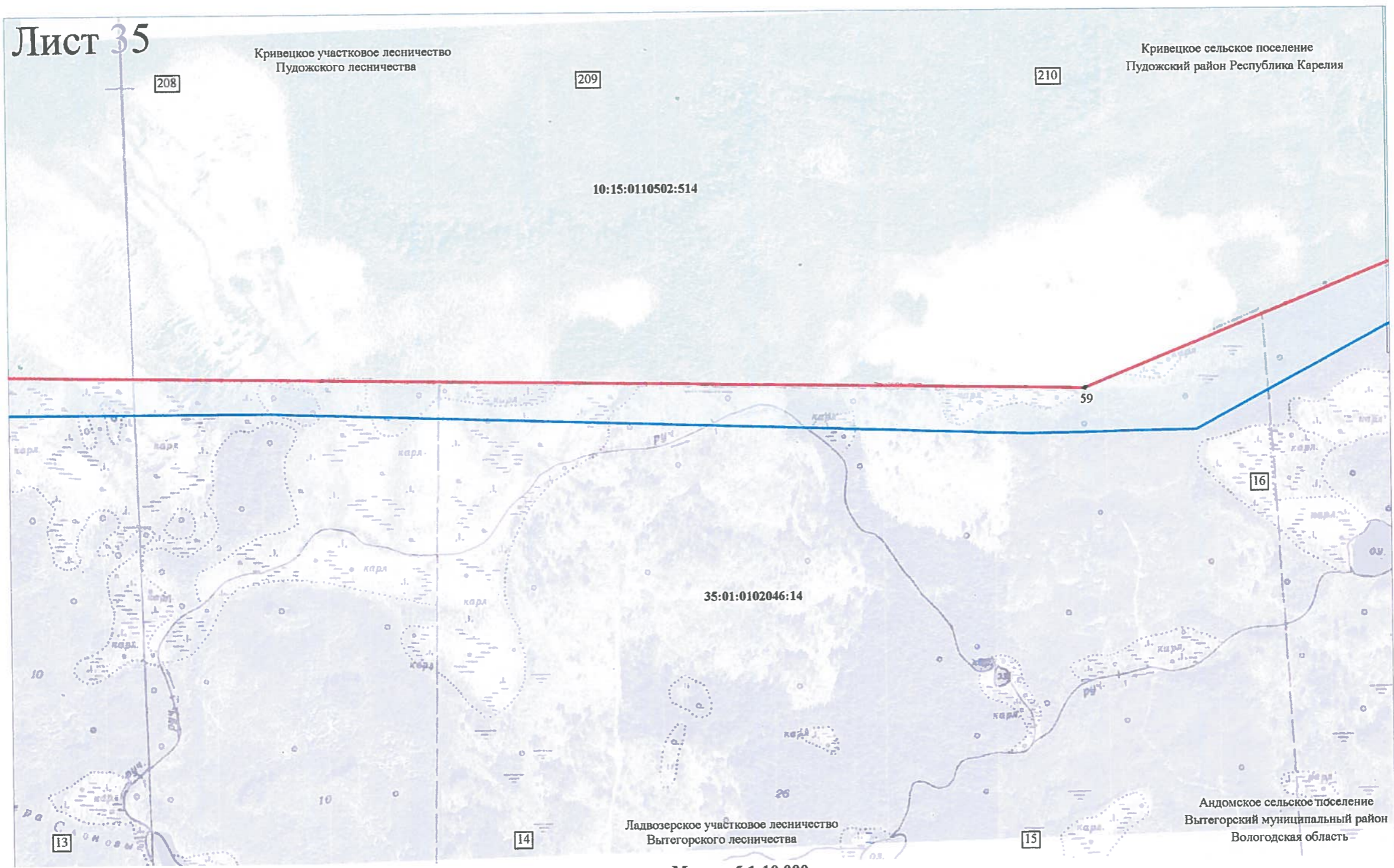
Подпись Кутыцова (Кутыцова Н.С.) Дата « 26 » 01

Место для оттиска печати (при наличии) лица, составившего описание местоположения границ объекта



Раздел 4
План границ объекта

Лист 35



Масштаб 1:10 000

Используемые условные знаки и обозначения:

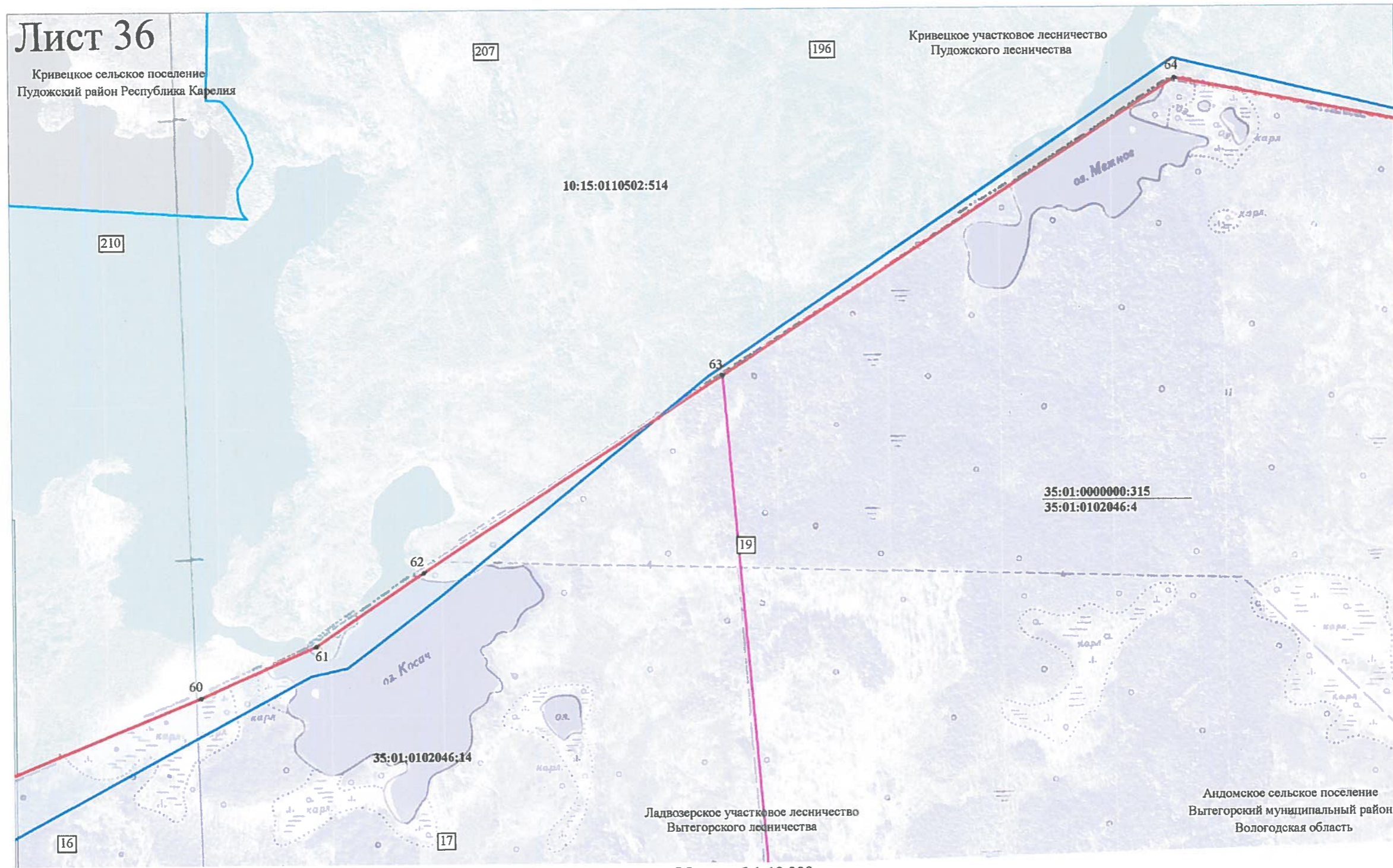
- условные обозначения представлены на листе № 42

Подпись Кузнецова (Кузнецова Н.Т.) Дата « 26 » 01 20 21 г.

Место для оттиска печати (при наличии) лица, составившего описание местоположения границ объекта



Раздел 4
План границ объекта



Масштаб 1:10 000

Используемые условные знаки и обозначения:

- условные обозначения представлены на листе № 42

Подпись Кузнецова (Кузнецова Н.Д.) Дата « 26 » 01

Место для оттиска печати (при наличии) лица, составившего описание местоположения границ объекта

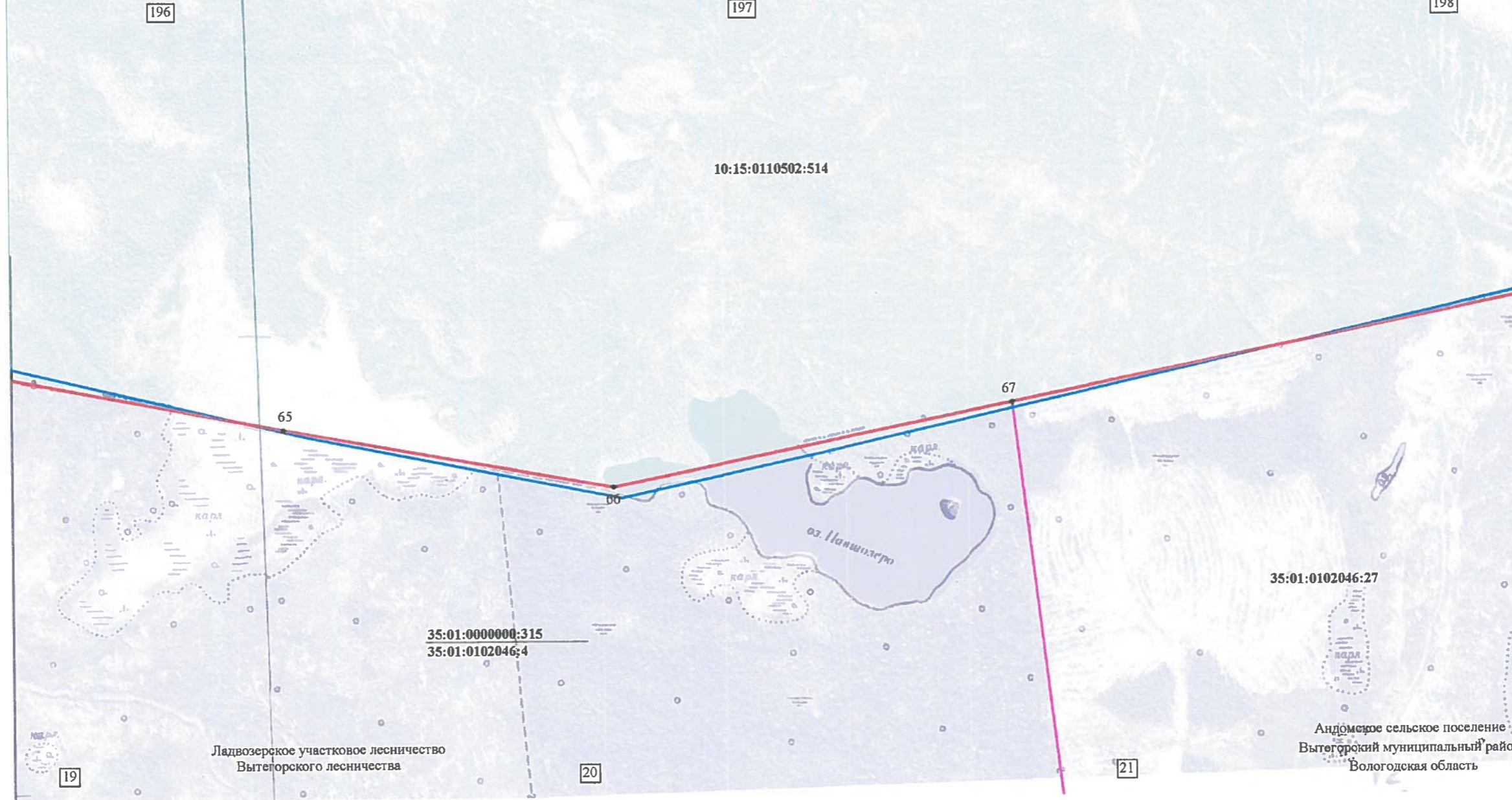


Раздел 4
План границ объекта

Лист 37

Кривецкое сельское поселение
Пудожский район Республика Карелия

Кривецкое участковое лесничество
Пудожского лесничества



Масштаб 1:10 000

Используемые условные знаки и обозначения:

- условные обозначения представлены на листе № 42

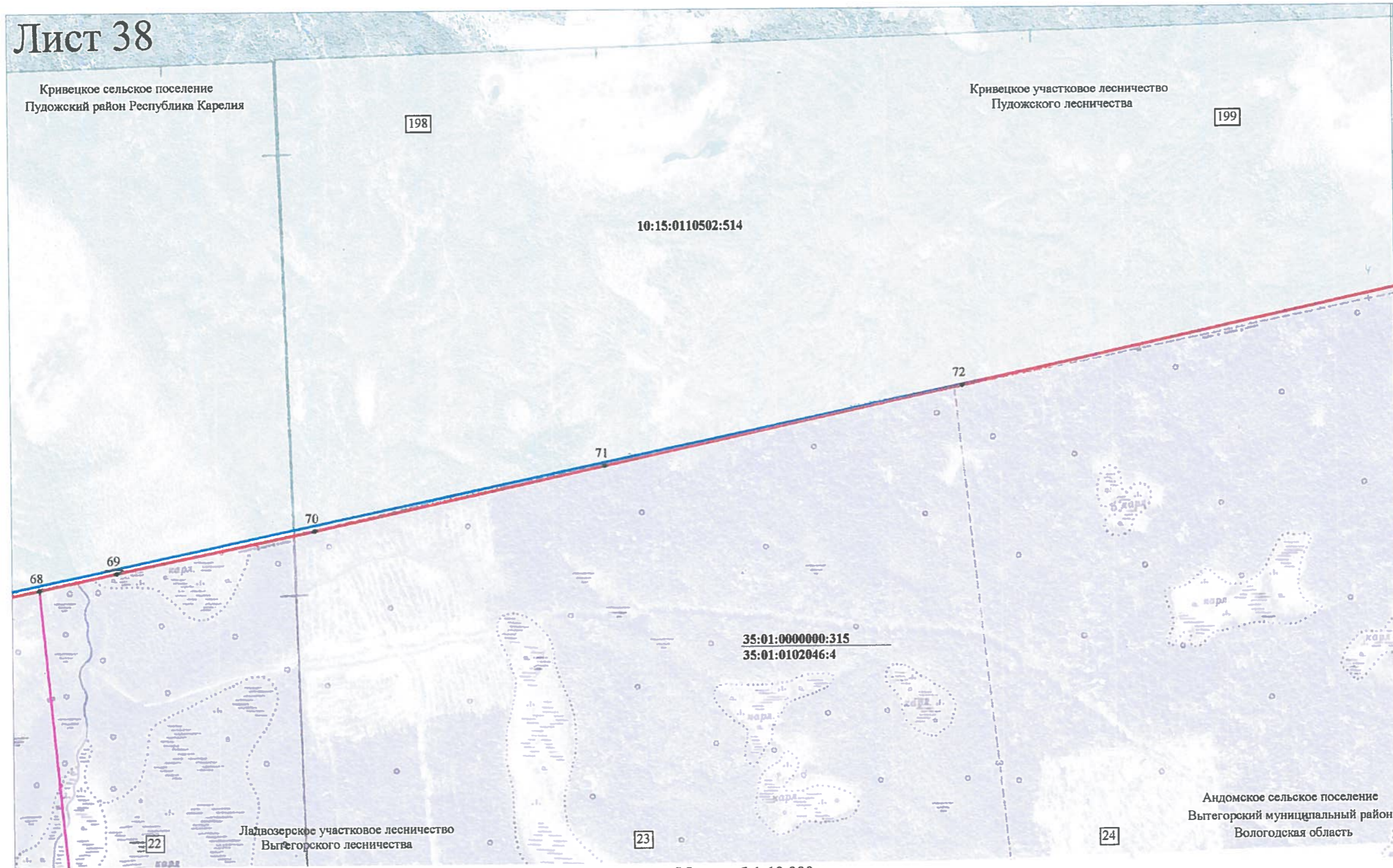
Подпись Кузнецова (Кузнецова Н.С.) Дата « 26 » 01

Место для оттиска печати (при наличии) лица, составившего описание местоположения границ объекта



Раздел 4
План границ объекта

Лист 38



Масштаб 1:10 000

Используемые условные знаки и обозначения:

- условные обозначения представлены на листе № 42

Подпись Кузнецова (Кузнецова Н.Д.) Дата « 26 » 01 20 21

Место для оттиска печати (при наличии) лица, составившего описание местоположения границ объекта



Раздел 4
План границ объекта

Лист 39

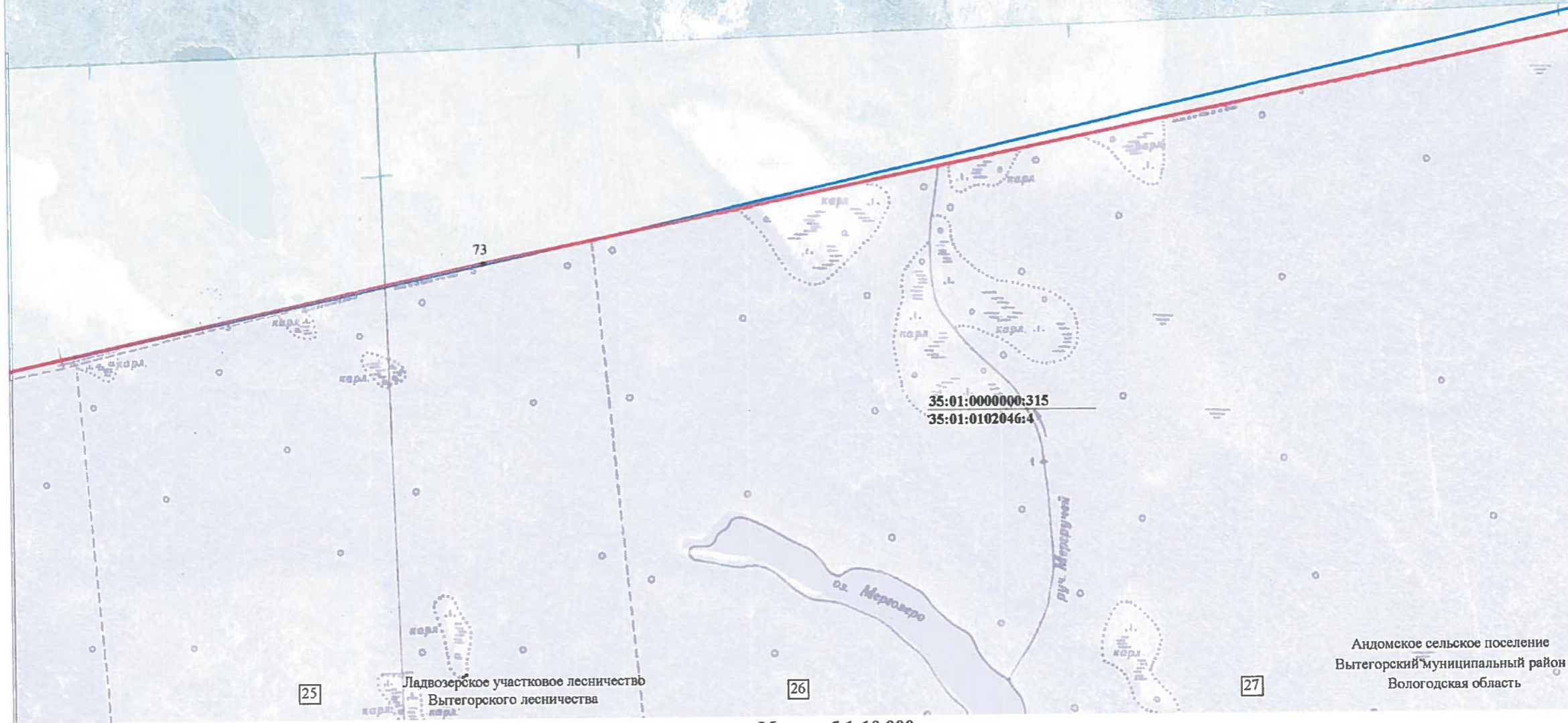
Кривецкое сельское поселение
Пудожский район Республика Карелия

199

200

Кривецкое участковое лесничество
Пудожского лесничества

10:15:0110502:514



Масштаб 1:10 000

Используемые условные знаки и обозначения:

- условные обозначения представлены на листе № 42

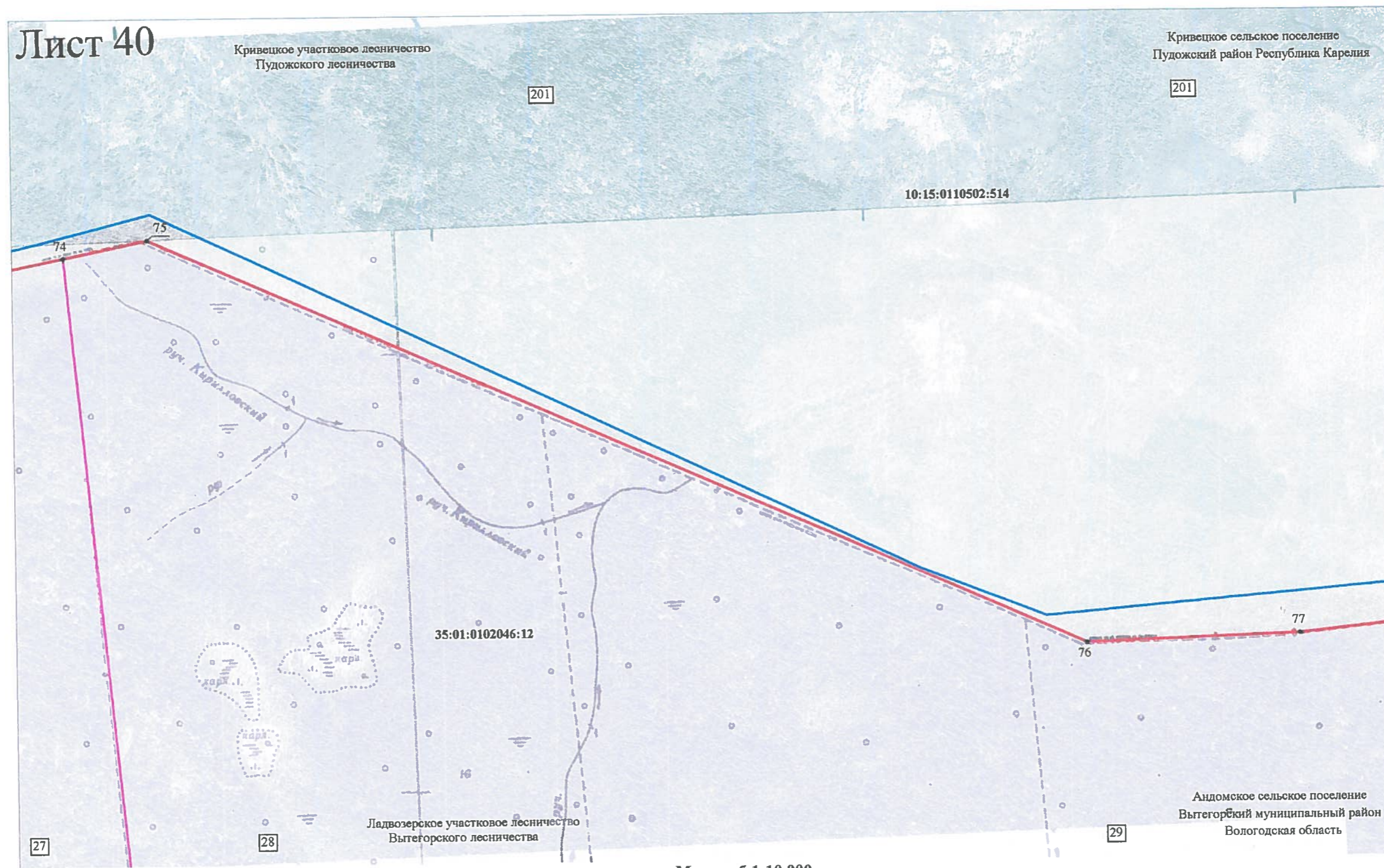
Подпись Кузнецова Надежда Геннадьевна Дата « 26 » 01



Место для оттиска печати (при наличии) лица, составившего описание местоположения границ объекта

Раздел 4
План границ объекта

Лист 40



Масштаб 1:10 000

Используемые условные знаки и обозначения:

- условные обозначения представлены на листе № 42

Подпись Кузнецова Надежда Викторовна Дата « 26 » 01

Место для оттиска печати (при наличии) лица, составившего описание местоположения границ объекта



Раздел 4
План границ объекта

Лист 41

Кривецкое сельское поселение
Пудожский район Республика Карелия

202

Кривецкое участковое лесничество
Пудожского лесничества

203

10:15:0110502:514

78

руч. Кирилловский

35:01:0102046:12

оз. Корьверо

Ладвозерское участковое лесничество
Вытегорского лесничества

29

17

30

Андомское сельское поселение
Вытегорский муниципальный район
Вологодская область

Масштаб 1:10 000



Используемые условные знаки и обозначения:

- условные обозначения представлены на листе № 42

Подпись Кузнецова (Кузнецова Н.С.) Дата « 26 » 01

Место для оттиска печати (при наличии) лица, составившего описание местоположения границ объекта

