

Текстовая часть

по описанию границы между Республикой Карелия и Вологодской областью

При выполнении работ использовались следующие материалы:

- Проект согласования границы между Вологодской областью и Республикой Карелия с актом согласования от 12.06.2002г. Каталог координат поворотных точек границы между Вологодской областью и Республикой Карелия, представленный Управлением Росреестра по Вологодской области из Государственного фонда данных.
- Актуальные сведения Единого государственного реестра недвижимости (далее ЕГРН), в том числе границы муниципальных образований Вологодской области и Республики Карелия, сведения о которых содержатся в ЕГРН (предоставлены в электронном виде на электронном носителе).
- Карта-схема участковых лесничеств Вытегорского лесничества Вологодской области, масштаба 1: 600 000, утвержденной приказом Департамента лесного комплекса Вологодской области 14.05.2019г. № 593.
- Приказ департамента лесного комплекса Вологодской области от 05.12.2019г. №1624 «О внесении изменений в лесохозяйственный регламент Вытегорского лесничества Вологодской области.
- Карта-схема распределения Пудожского лесничества Республики Карелия по лесорастительным зонам и лесным районам, масштаба 1:2900000.
- Карта - схема распределения лесов по целевому назначению и категории защитных лесов Пудожского лесничества Республики Карелия (Масштаб 1:100000).
- Приказ Федерального агентства лесного хозяйства от 22.12.2008г. №403 «Об определении количества лесничеств на территории Республики Карелия и установлении их границ».
- Карта - схема рыбопромысловых участков Онежского озера, масштаба 1:300000, предоставленных Департаментом сельского хозяйства и продовольственных ресурсов Вологодской области.
- Приказ Департамента сельского хозяйства, продовольственных ресурсов и торговли (Вологодская область) от 11.12.2012года №863 «Об утверждении Перечня рыбопромысловых участков, сформированных на водных объектах Вологодской области».
- Постановление Правительства РФ от 14.06.2018 № 681 «Об утверждении Правил определения границ рыболовных участков».
- Схема территориального планирования, схема границ муниципальных образований Вологодской области (Масштаб 1:900000) дата создания 12.05.2009г., дата обновления 2019г.

- Постановление Правительства Вологодской области от 12.05.2009года №750 «Об утверждении Схемы территориального планирования Вологодской области»;
- Схема территориального планирования Республики Карелия, материалы по обоснованию (Масштаб 1:500000, дата создания 2007г, дата обновления 2019г.
- Постановление Правительства Республики Карелия от 13.05.2019г. №180-П «О внесении изменений в Постановление Правительства Республики Карелия от 06.07.2007года №102-П».
- Постановление Законодательного собрания Вологодской области от 24.10.2018 г. № 439 «Об утверждении описания границ Вологодской области».
- Закон Вологодской области от 04.06.1999 № 371-ОЗ «О вопросах административно-территориального устройства Вологодской области».
- Постановление Правительства Вологодской области от 01.03.2010 года № 178 (с изменениями на 12 ноября 2018 года) «Об утверждении Реестра административно-территориальных единиц Вологодской области».
- Планшеты ВИСХАГИ ГОСАГРОПРОМ СССР масштаба 1:10 000.

Текстовое описание границы:

Вологодская область граничит с Республикой Карелия в северной части территории. Граница проходит по границе Вытегорского муниципального района Вологодской области, а со стороны Республика Карелия граничным является Пудожский муниципальный район.

Описание выполнено слева направо.

Точка 1 является узловой точкой, расположенная на пересечении границ Вологодской, Ленинградской областей и Республики Карелия, находится в акватории Онежского озера.

От т. 1 до т. 5 - граница проходит в северо-восточном направлении по границе рыболовных участков, сформированных последовательным соединением точек в Онежском озере до угла западной границы кв.1 Андомского участкового лесничества Вытегорского лесничества, со стороны Республики Карелия – до юго-западного угла кв.181 Гакугского участкового лесничества Пудожского лесничества.

От т. 5 до т. 9 - граница проходит в северо-восточном направлении по северной границе кв.1 Андомского участкового лесничества, западной границе части кв.112 Куржекского участкового лесничества Вытегорского

лесничества, со стороны Республики Карелия – по границе кв. 181, и части кв.180 Гакугского участкового лесничества Пудожского лесничества.

От т. 9 до т. 11 - граница проходит в северо-западном направлении по западной границе части кв.112 Куржекского участкового лесничества Вытегорского лесничества, со стороны Республики Карелия – по границе части кв.180 Гакугского участкового лесничества Пудожского лесничества.

От т. 11 до т. 22 - граница проходит в северо-восточном направлении по западной границе кв. 99, 80, 64, 46, 32, 17 Куржекского участкового лесничества Вытегорского лесничества, со стороны Республики Карелия – по границе части кв.180, кв.179, 176, 171, 167, 168, 163, части кв.161 Гакугского участкового лесничества Пудожского лесничества

От т. 22 до т. 24 – граница проходит в северо-восточном направлении по северной границе кв. 17, 18, части кв.19 Куржекского участкового лесничества Вытегорского лесничества, со стороны Республики Карелия – по границе части кв.161, кв.151, 152 Гакугского участкового лесничества Пудожского лесничества.

От т. 24 до т. 30 – граница проходит в юго-восточном направлении по северной границе части кв. 19, кв.20, 21, 22, 23 Куржекского участкового лесничества Вытегорского лесничества, со стороны Республики Карелия – по границе кв.136, 137,138,139, части кв.140 Коловского участкового лесничества Пудожского лесничества.

От т. 30 до т. 37 - граница проходит в северо-восточном направлении по западной границе квартала 24, 10 и северной границе кв.4, 1 Куржекского участкового лесничества Вытегорского лесничества, со стороны Республики Карелия – по границе части кв.140, кв.134, 135, 122, 107 Коловского участкового лесничества Пудожского лесничества.

От т. 37 до т. 38 - граница проходит в южном направлении по северной границе части кв.2 Куржекского участкового лесничества Вытегорского лесничества, со стороны Республики Карелия – по границе части кв.108 Коловского участкового лесничества Пудожского лесничества.

От т. 38 до т. 39 – граница проходит в восточном направлении по северной границе части кв.2 Куржекского участкового лесничества Вытегорского лесничества, со стороны Республики Карелия – по границе части кв.108 Коловского участкового лесничества Пудожского лесничества.

От т. 39 до т. 44 - граница проходит в юго-восточном направлении по северной границе части кв.2, кв.3, 8, 9 Куржекского участкового лесничества, северной границе части кв.1 Ладвозерского участкового лесничества Вытегорского лесничества, со стороны Республики Карелия – по границе части кв.108, кв.123, 141, части кв.142 Коловского участкового лесничества Пудожского лесничества.

От т. 44 до т. 48 - граница проходит в северо-восточном направлении по северной границе части кв.1, кв.2, части кв.3 Ладвозерского участкового лесничества Вытегорского лесничества, со стороны Республики Карелия – по границе части кв.142, кв.143, части кв.144 Коловского участкового лесничества Пудожского лесничества.

От т. 48 до т. 49 - граница проходит в юго-восточном направлении по северной границе части кв.3 Ладвозерского участкового лесничества Вытегорского лесничества, со стороны Республики Карелия – по границе части кв.144 Коловского участкового лесничества Пудожского лесничества.

От т. 49 до т. 53 - граница проходит в северо-восточном, юго-восточном направлениях по северной границе части кв.3 Ладвозерского участкового лесничества Вытегорского лесничества, со стороны Республики Карелия – по границе части кв.144, кв.145 Коловского участкового лесничества Пудожского лесничества.

От т. 53 до т. 55 - граница проходит в юго-западном, юго-восточном направлениях по восточной границе части кв.3, кв.8, 9 Ладвозерского участкового лесничества Вытегорского лесничества, со стороны Республики Карелия – по границе части кв.148 Коловского участкового лесничества Пудожского лесничества.

От т. 55 до т. 56 - граница проходит в юго-восточном направлении по северной границе части кв. 10 Ладвозерского участкового лесничества Вытегорского лесничества, со стороны Республики Карелия – по границе кв.148 Коловского участкового лесничества Пудожского лесничества.

От т. 56 до т. 57 - граница проходит в северо-восточном направлении по северной границе части кв.10 Ладвозерского участкового лесничества Вытегорского лесничества, со стороны Республики Карелия – по границе части кв.149 Коловского участкового лесничества Пудожского лесничества.

От т. 57 до т. 59 - граница проходит в восточном направлении по северной границе части кв.10, кв.11, 12, 13, 14, части кв.15 Ладвозерского участкового лесничества Вытегорского лесничества, со стороны Республики Карелия – по границе части кв.149 Коловского участкового лесничества, кв. 208, 209, части кв.210 Кривецкого участкового лесничества Пудожского лесничества.

От т. 59 до т. 64 – граница проходит в северо-восточном направлении по северной границе части кв.15, кв.16, 17, части кв.19 Ладвозерского участкового лесничества Вытегорского лесничества, со стороны Республики Карелия – по границе части кв.210, кв.207, части кв.196 Кривецкого участкового лесничества Пудожского лесничества.

От т. 64 до т. 66 - граница проходит в юго-восточном направлении по северной границе части кв.19, 20 Ладвозерского участкового лесничества Вытегорского лесничества, со стороны Республики Карелия – по границе части кв.196,197 Кривецкого участкового лесничества Пудожского лесничества.

От т. 66 до т. 75 – граница проходит в северо-восточном направлении по северной границе части кв.20, кв.21, 22, 23, 24, 25, 26, 27, 28 Ладвозерского участкового лесничества Вытегорского лесничества, со стороны Республики Карелия – по границе части кв.197, кв.198, 199, 200, части кв.201 Кривецкого участкового лесничества Пудожского лесничества.

От т. 75 до т. 76 - граница проходит в юго-восточном направлении по северной границе части кв.28,29 Ладвозерского участкового лесничества Вытегорского лесничества, со стороны Республики Карелия – по границе части кв.201,202 Кривецкого участкового лесничества Пудожского лесничества.

От т. 76 до т. 78 - граница проходит в восточном направлении по северной границе части кв.29, кв.30 Ладвозерского участкового лесничества Вытегорского лесничества, со стороны Республики Карелия – по границе части кв.202, кв.203 Кривецкого участкового лесничества Пудожского лесничества.

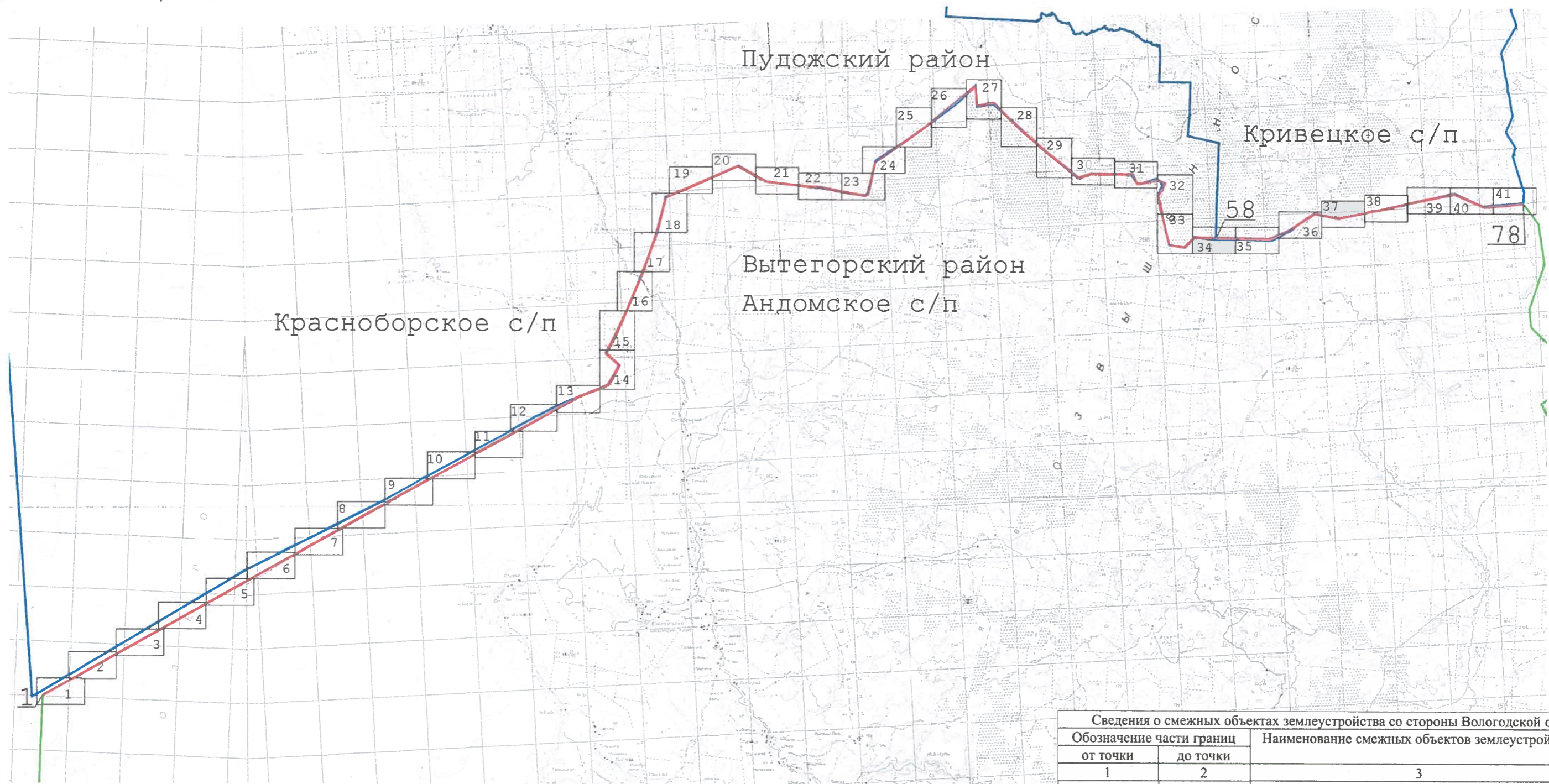
Т. 78 является узловой точкой, расположена на пересечении границ Вологодской, Архангельской областей и Республики Карелия.

Графическая часть

по описанию границы между Республикой Карелия и Вологодской областью

План границ объекта землеустройства

ОБЗОРНАЯ СХЕМА ГРАНИЦ ОБЪЕКТА ЗЕМЛЕУСТРОЙСТВА



Масштаб 1:300 000

Сведения о смежных объектах землеустройства со стороны Вологодской области		
Обозначение части границ		Наименование смежных объектов землеустройства
от точки	до точки	
1	2	3
1	78	
Граница между Вологодской областью и Республикой Карелия; Вытегорский район; Андомское сельское поселение		

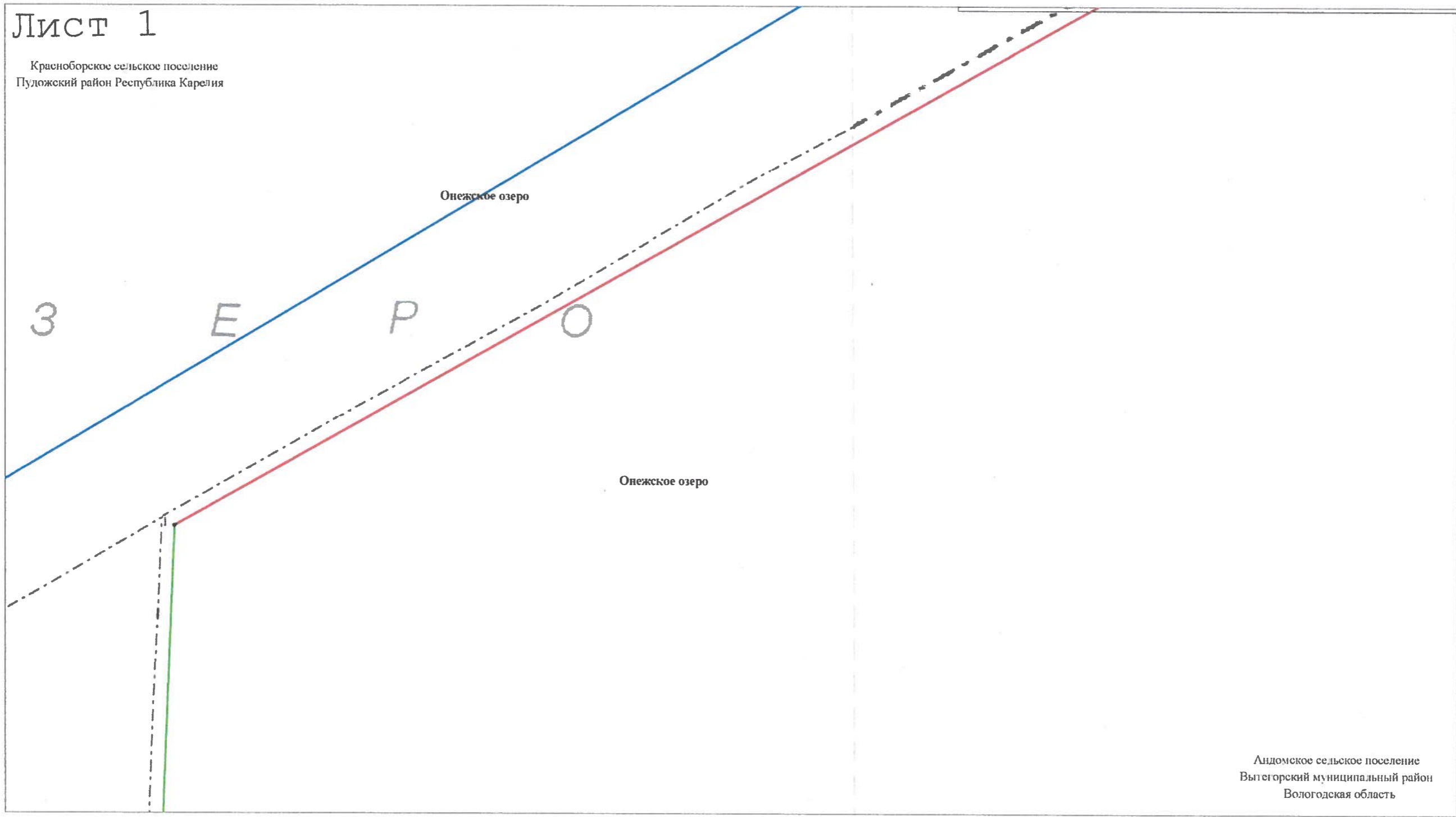
Сведения о смежных объектах землеустройства со стороны Республики Карелия		
Обозначение части границ		Наименование смежных объектов землеустройства
от точки	до точки	
1	2	3
1	58	
58	78	Граница между Вологодской областью и Республикой Карелия; Пудожский район; Кривецкое сельское поселение

Подпись _____/Кузнецова Н.Г./ Дата _____
место для оттиска печати лица, составившего карту (план) объекта землеустройства

Раздел 4
План границ объекта

Лист 1

Красноборское сельское поселение
Пудожский район Республика Карелия



Андомское сельское поселение
Вытегорский муниципальный район
Вологодская область

Масштаб 1:10 000

Используемые условные знаки и обозначения:

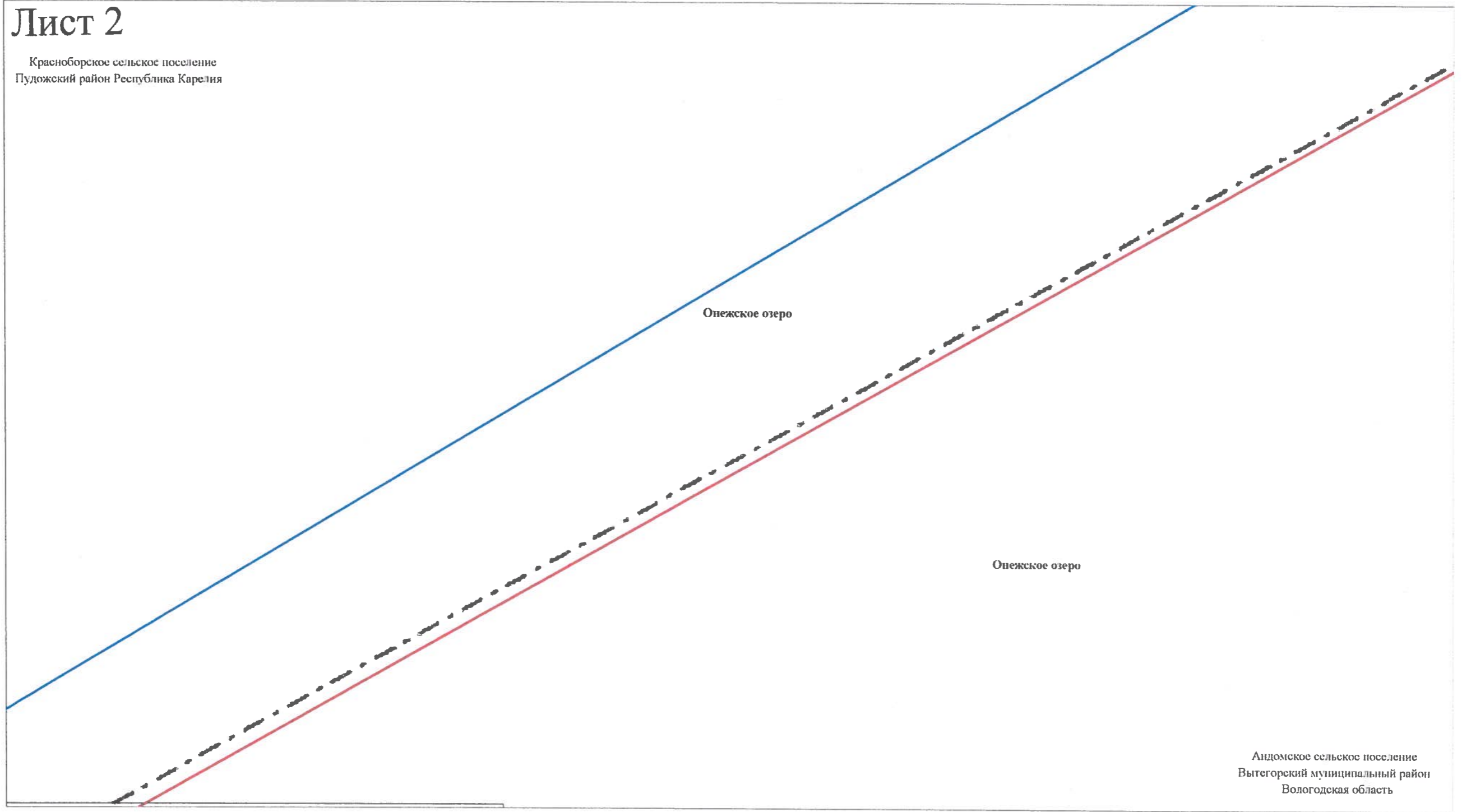
- условные обозначения представлены на листе № 42

Подпись _____ Дата « ____ » _____ 20 ____ г.

Место для оттиска печати (при наличии) лица, составившего описание местоположения границ объекта

Лист 2

Красноборское сельское поселение
Пудожский район Республика Карелия



Андомское сельское поселение
Вытегорский муниципальный район
Вологодская область

Масштаб 1:10 000

Используемые условные знаки и обозначения:

- условные обозначения представлены на листе № 42

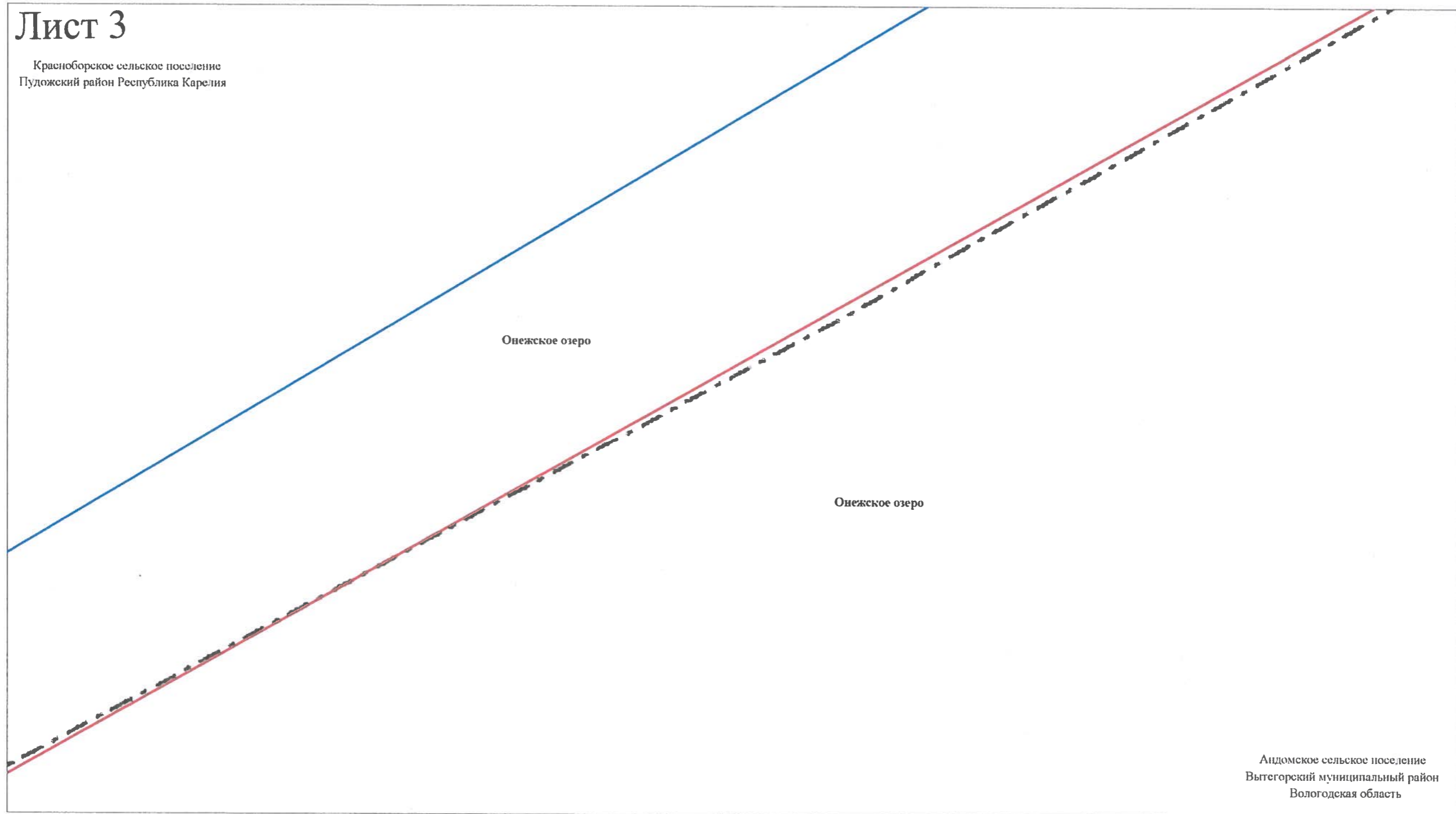
Подпись _____ Дата « ____ » _____ 20 ____ г.

Место для оттиска печати (при наличии) лица, составившего описание местоположения границ объекта

Раздел 4
План границ объекта

Лист 3

Красноборское сельское поселение
Пудожский район Республика Карелия



Масштаб 1:10 000

Используемые условные знаки и обозначения:

- условные обозначения представлены на листе № 42


Подпись _____ Дата « ____ » _____ 20 ____ г.

Место для оттиска печати (при наличии) лица, составившего описание местоположения границ объекта

Раздел 4
План границ объекта

Лист 4

Красноборское сельское поселение
Пудожский район Республика Карелия



Масштаб 1:10 000

Используемые условные знаки и обозначения:


- условные обозначения представлены на листе № 42

Подпись _____ Дата « ____ » _____ 20 ____ г.

Место для оттиска печати (при наличии) лица, составившего описание местоположения границ объекта

Лист 5

Красноборское сельское поселение
Пудожский район Республика Карелия



Масштаб 1:10 000

Используемые условные знаки и обозначения:

- условные обозначения представлены на листе № 42

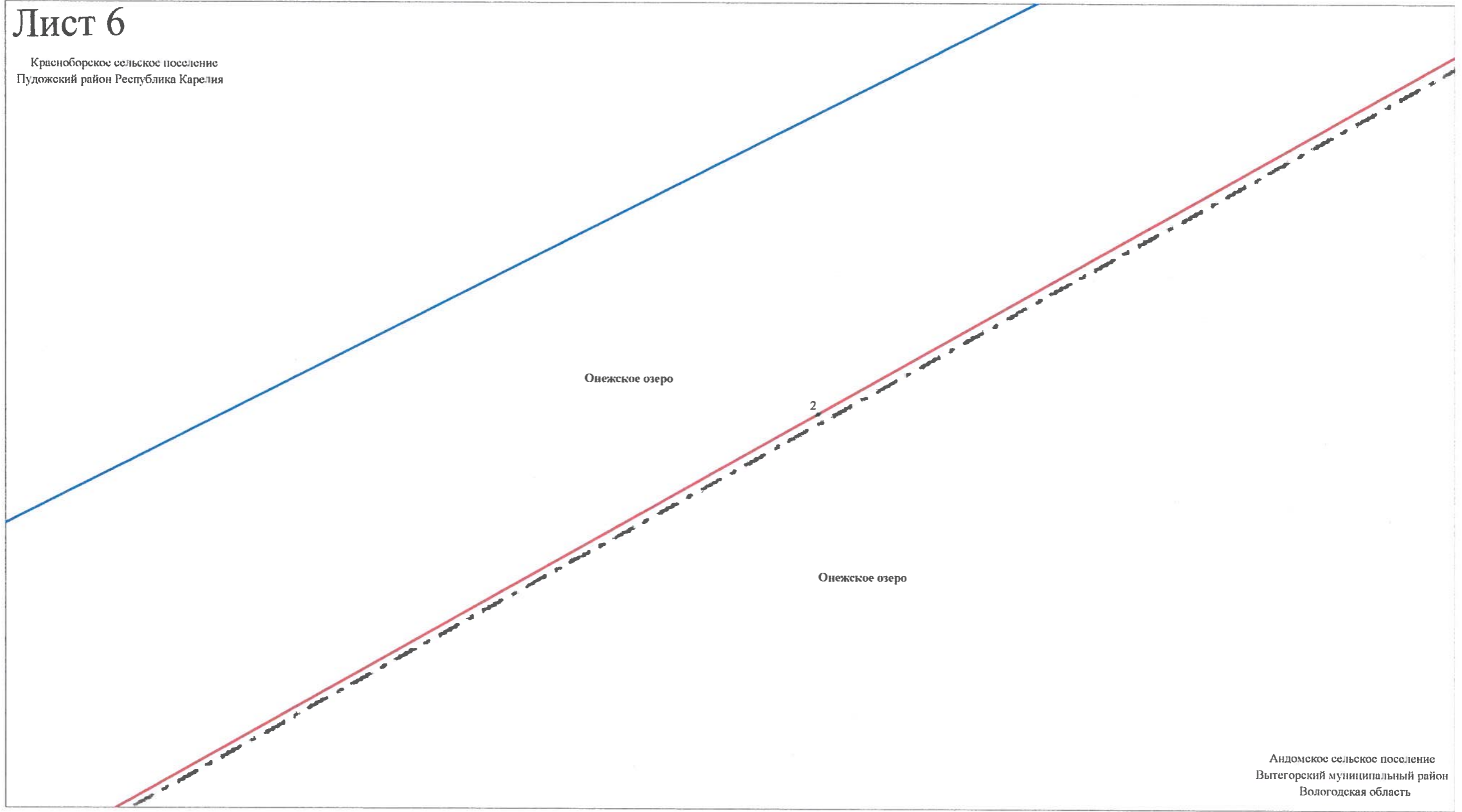
Подпись _____ Дата « ____ » _____ 20 ____ г.

Место для оттиска печати (при наличии) лица, составившего описание местоположения границ объекта

Раздел 4
План границ объекта

Лист 6

Красноборское сельское поселение
Пудожский район Республика Карелия



Андомское сельское поселение
Вытегорский муниципальный район
Вологодская область

Масштаб 1:10 000

Используемые условные знаки и обозначения:

- условные обозначения представлены на листе № 42

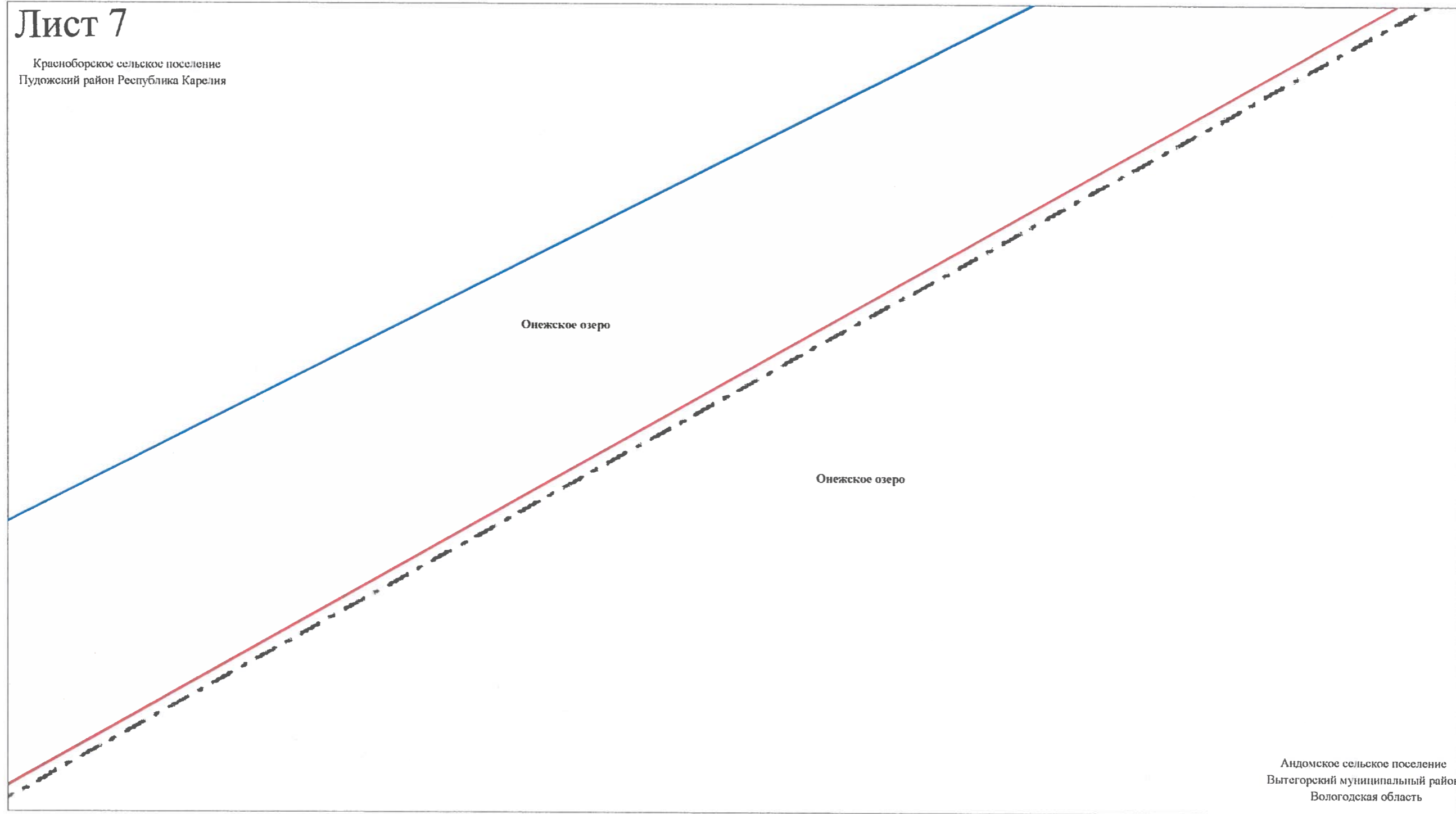
Подпись _____ Дата « ____ » _____ 20 ____ г.

Место для оттиска печати (при наличии) лица, составившего описание местоположения границ объекта

Раздел 4
План границ объекта

Лист 7

Красноборское сельское поселение
Пудожский район Республика Карелия



Масштаб 1:10 000

Используемые условные знаки и обозначения:

- условные обозначения представлены на листе № 42

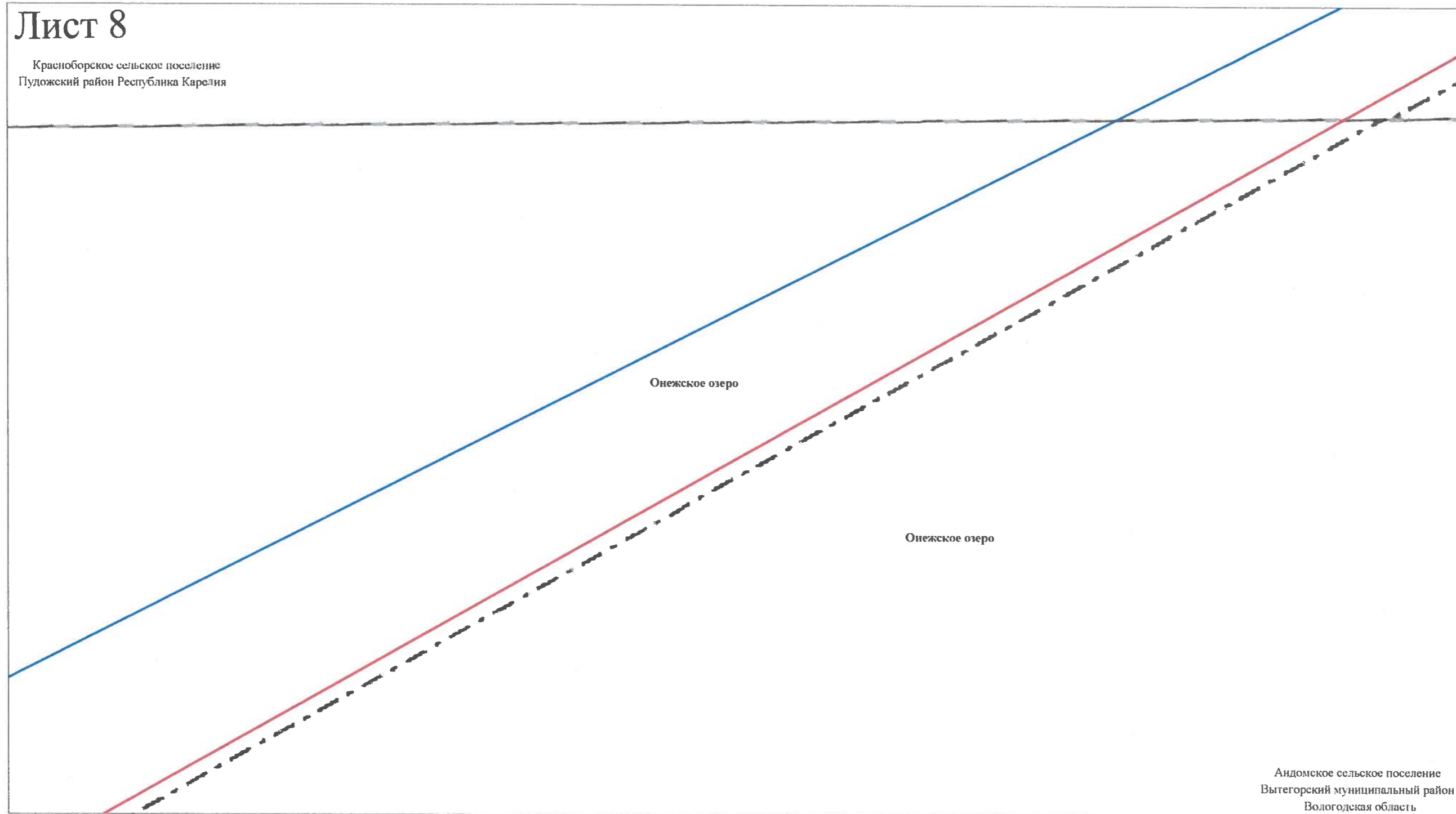
Подпись _____ Дата « ____ » _____ 20 ____ г.

Место для оттиска печати (при наличии) лица, составившего описание местоположения границ объекта

Раздел 4
План границ объекта

Лист 8

Красноборское сельское поселение
Пудожский район Республика Карелия



Масштаб 1:10 000

Используемые условные знаки и обозначения:

- условные обозначения представлены на листе № 42

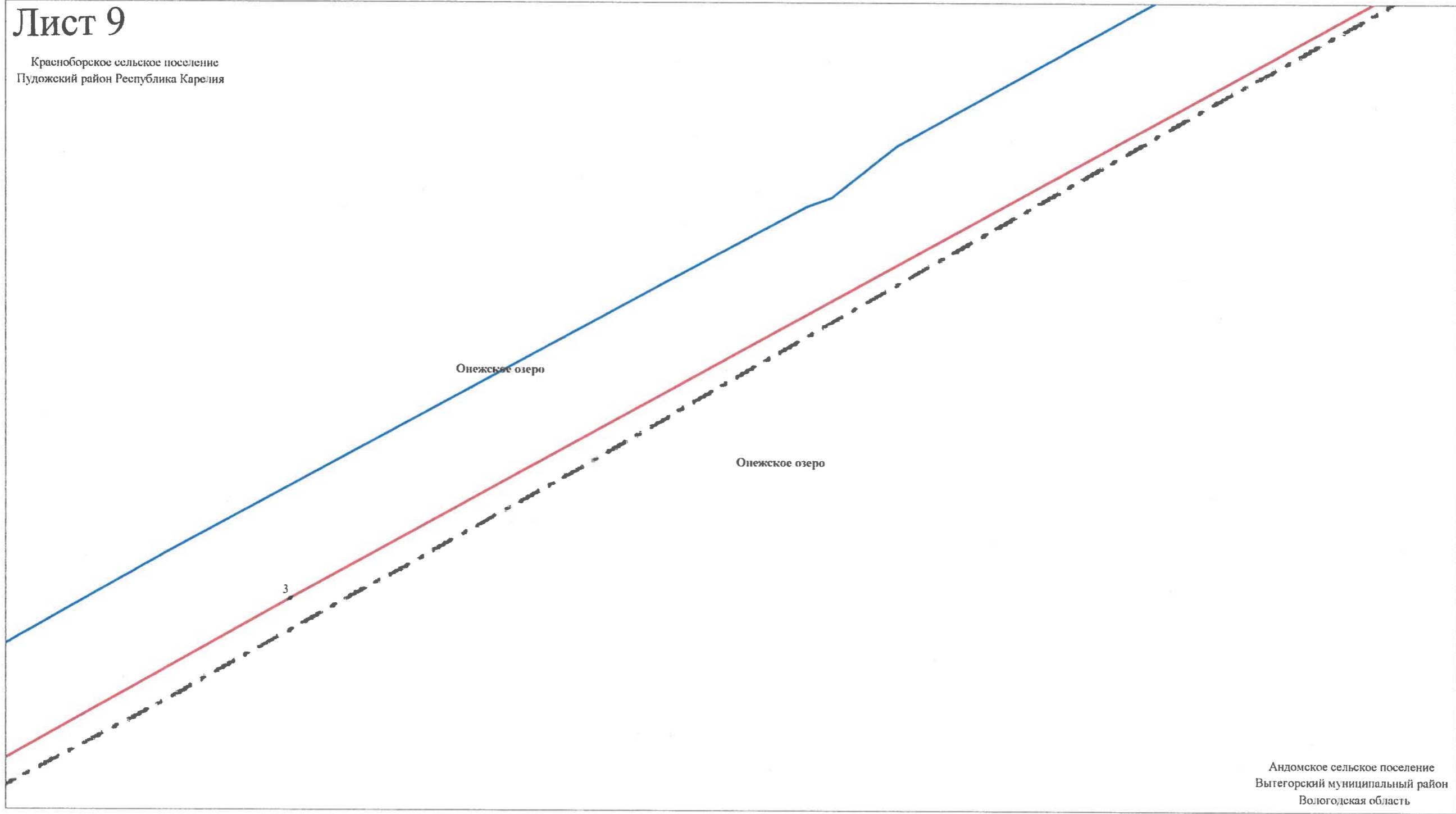
Подпись _____ Дата « ____ » _____ 20 ____ г.

Место для оттиска печати (при наличии) лица, составившего описание местоположения границ объекта

Раздел 4
План границ объекта

Лист 9

Красноборское сельское поселение
Пудожский район Республика Карелия



Андомское сельское поселение
Вытегорский муниципальный район
Вологодская область

Масштаб 1:10 000


Используемые условные знаки и обозначения:
- условные обозначения представлены на листе № 42

Подпись _____ Дата « ____ » _____ 20 ____ г.

Место для оттиска печати (при наличии) лица, составившего описание местоположения границ объекта

Лист 10

Красноборское сельское поселение
Пудожский район Республика Карелия



Масштаб 1:10 000

Используемые условные знаки и обозначения:

- условные обозначения представлены на листе № 42


Подпись _____ Дата « ____ » _____ 20 ____ г.

Место для оттиска печати (при наличии) лица, составившего описание местоположения границ объекта

Раздел 4
План границ объекта

Лист 11

Красноборское сельское поселение
Пудожский район Республика Карелия



Андомское сельское поселение
Вытегорский муниципальный район
Вологодская область

Масштаб 1:10 000

Используемые условные знаки и обозначения:

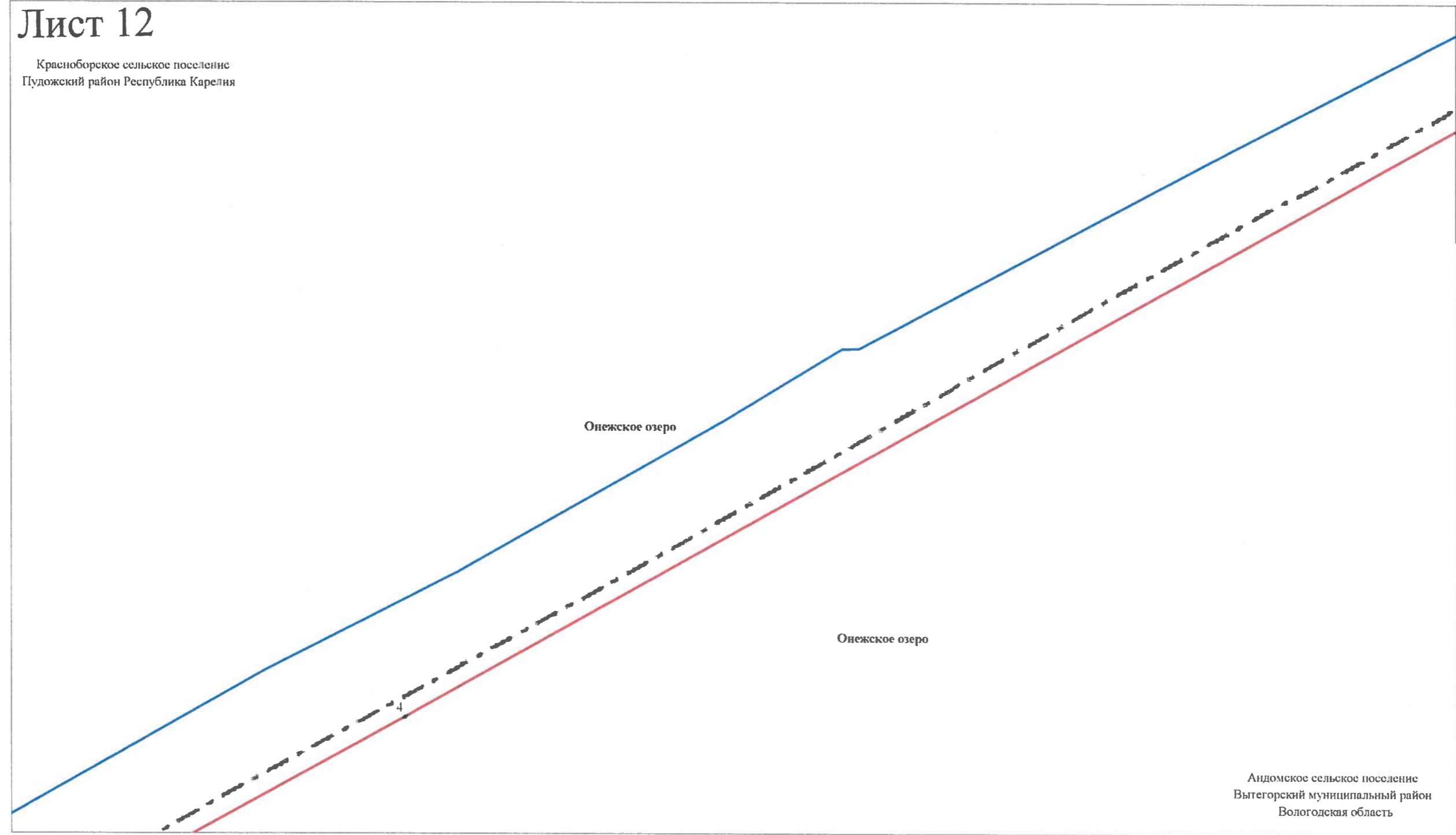

- условные обозначения представлены на листе № 42

Подпись _____ Дата « ____ » _____ 20 ____ г.

Место для оттиска печати (при наличии) лица, составившего описание местоположения границ объекта

Лист 12

Красноборское сельское поселение
Пудожский район Республика Карелия



Андомское сельское поселение
Вытегорский муниципальный район
Вологодская область

Масштаб 1:10 000

Используемые условные знаки и обозначения:

- условные обозначения представлены на листе № 42

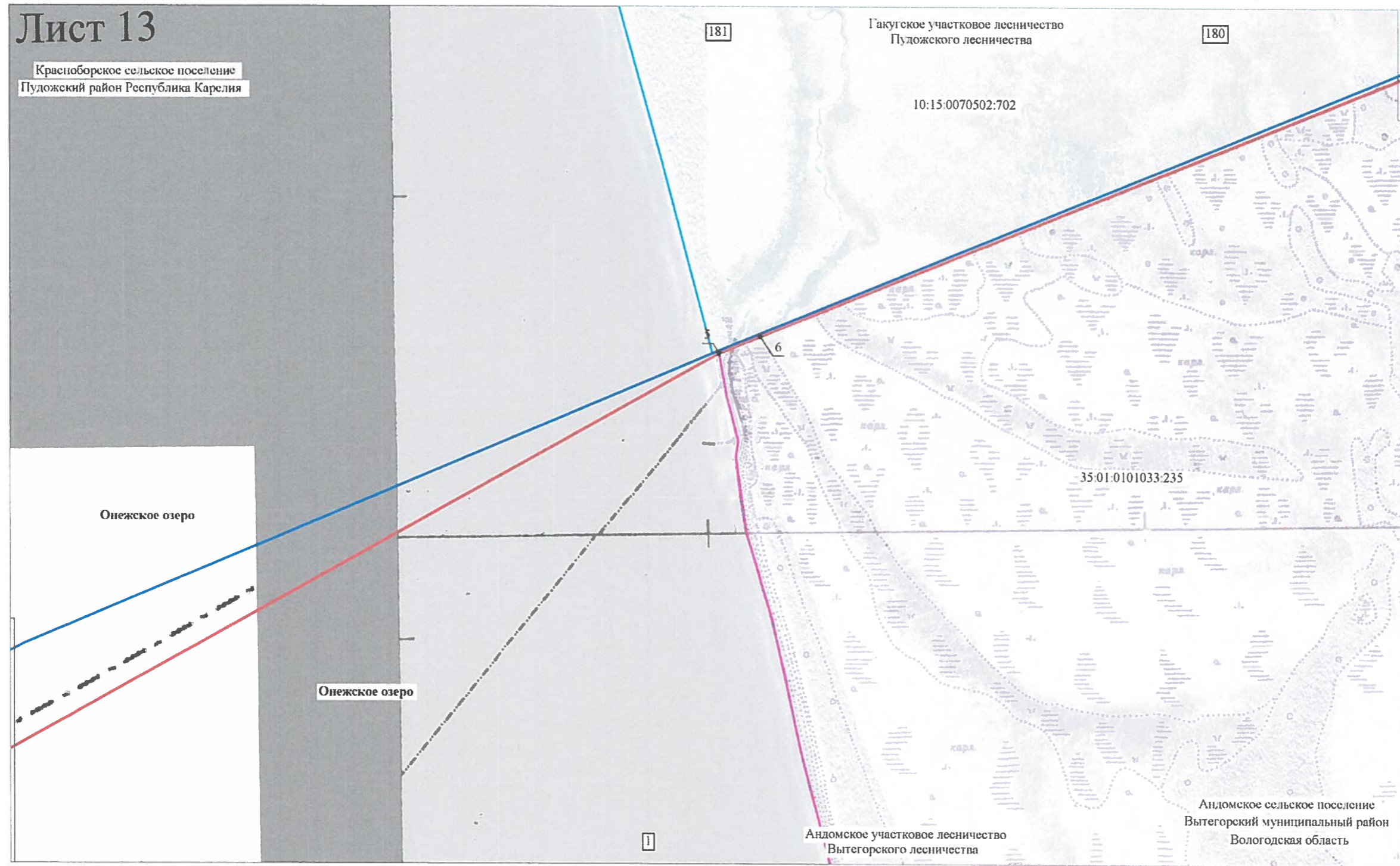
Подпись _____ Дата « ____ » _____ 20 ____ г.

Место для оттиска печати (при наличии) лица, составившего описание местоположения границ объекта

Раздел 4
План границ объекта

Лист 13

Красноборское сельское поселение
Пудожский район Республика Карелия



Масштаб 1:10 000

Используемые условные знаки и обозначения:

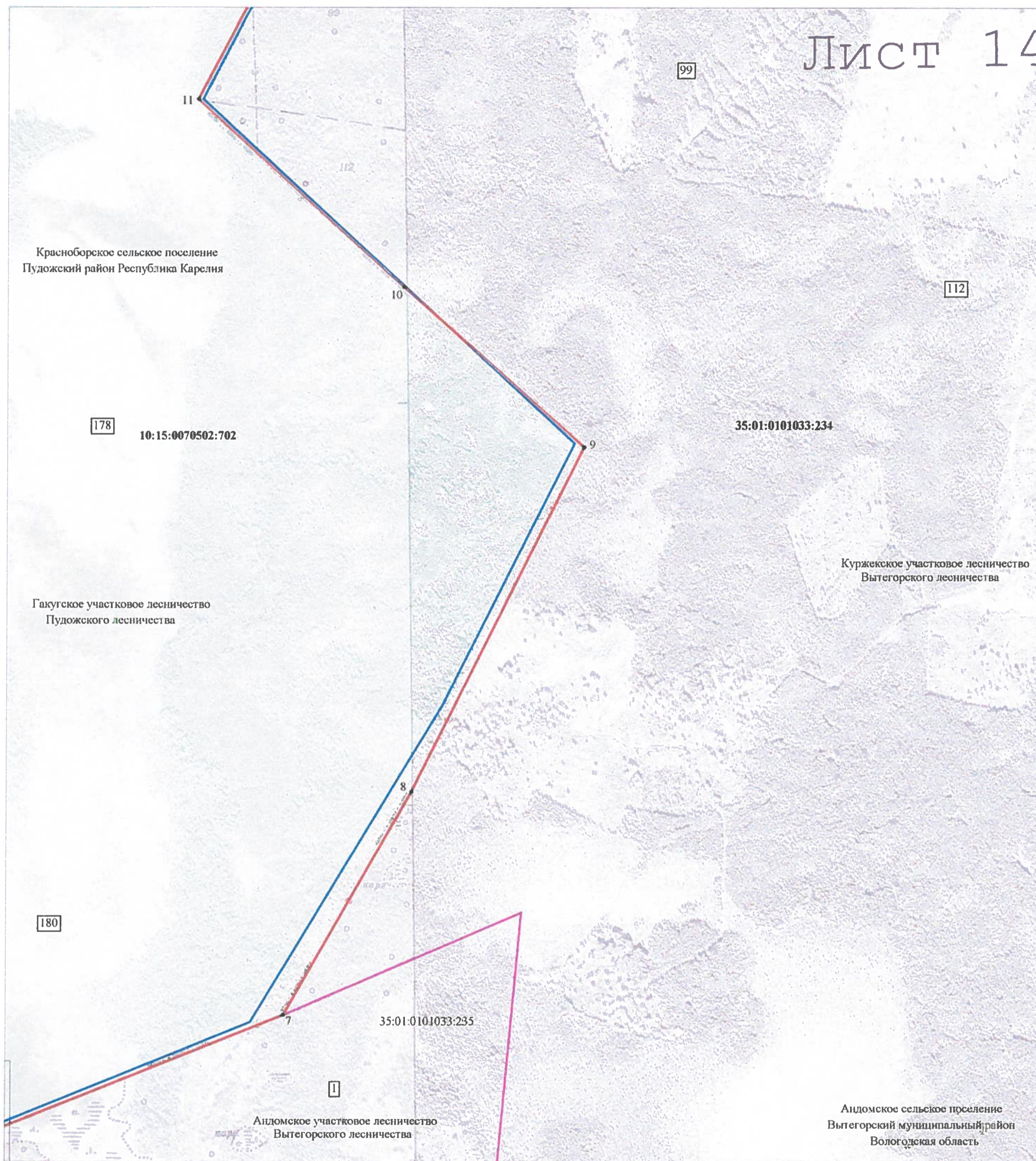
- условные обозначения представлены на листе № 42

Подпись _____ Дата « ____ » _____ 20 ____ г.

Место для оттиска печати (при наличии) лица, составившего описание местоположения границ объекта

Раздел 4
План границ объекта

Лист 14



Масштаб 1:10 000

Используемые условные знаки и обозначения:

- условные обозначения представлены на листе № 42

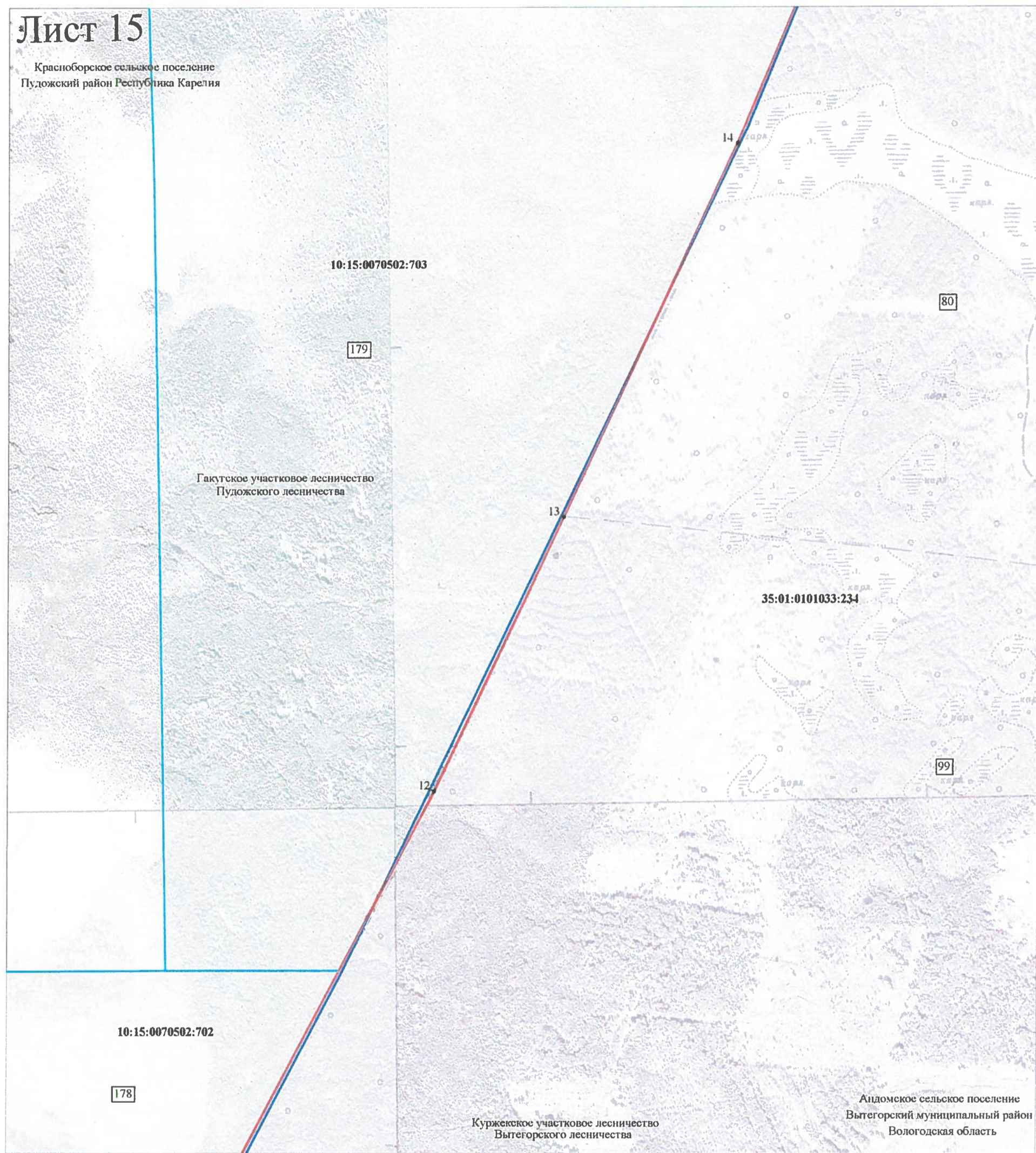
Подпись _____ Дата « ____ » _____ 20 ____ г.

Место для оттиска печати (при наличии) лица, составившего описание местоположения границ объекта

Раздел 4
План границ объекта

Лист 15

Красноборское сельское поселение
Пудожский район Республика Карелия



Масштаб 1:10 000

Используемые условные знаки и обозначения:

- условные обозначения представлены на листе № 42

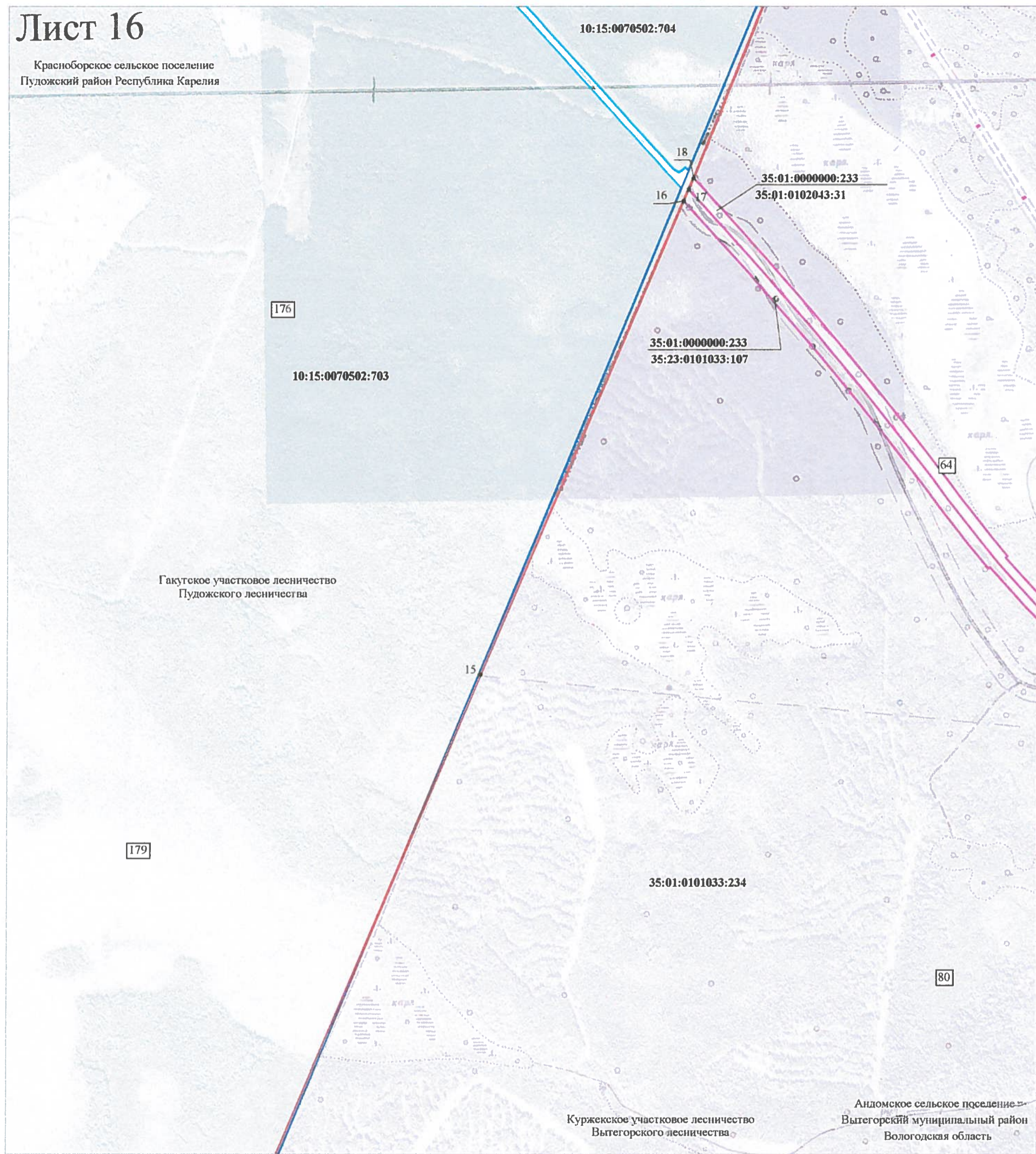
Подпись _____ Дата « _____ » _____ 20 ____ г.

Место для оттиска печати (при наличии) лица, составившего описание местоположения границ объекта

Раздел 4
План границ объекта

Лист 16

Красноборское сельское поселение
Пудожский район Республика Карелия



Масштаб 1:10 000

Используемые условные знаки и обозначения:

- условные обозначения представлены на листе № 42

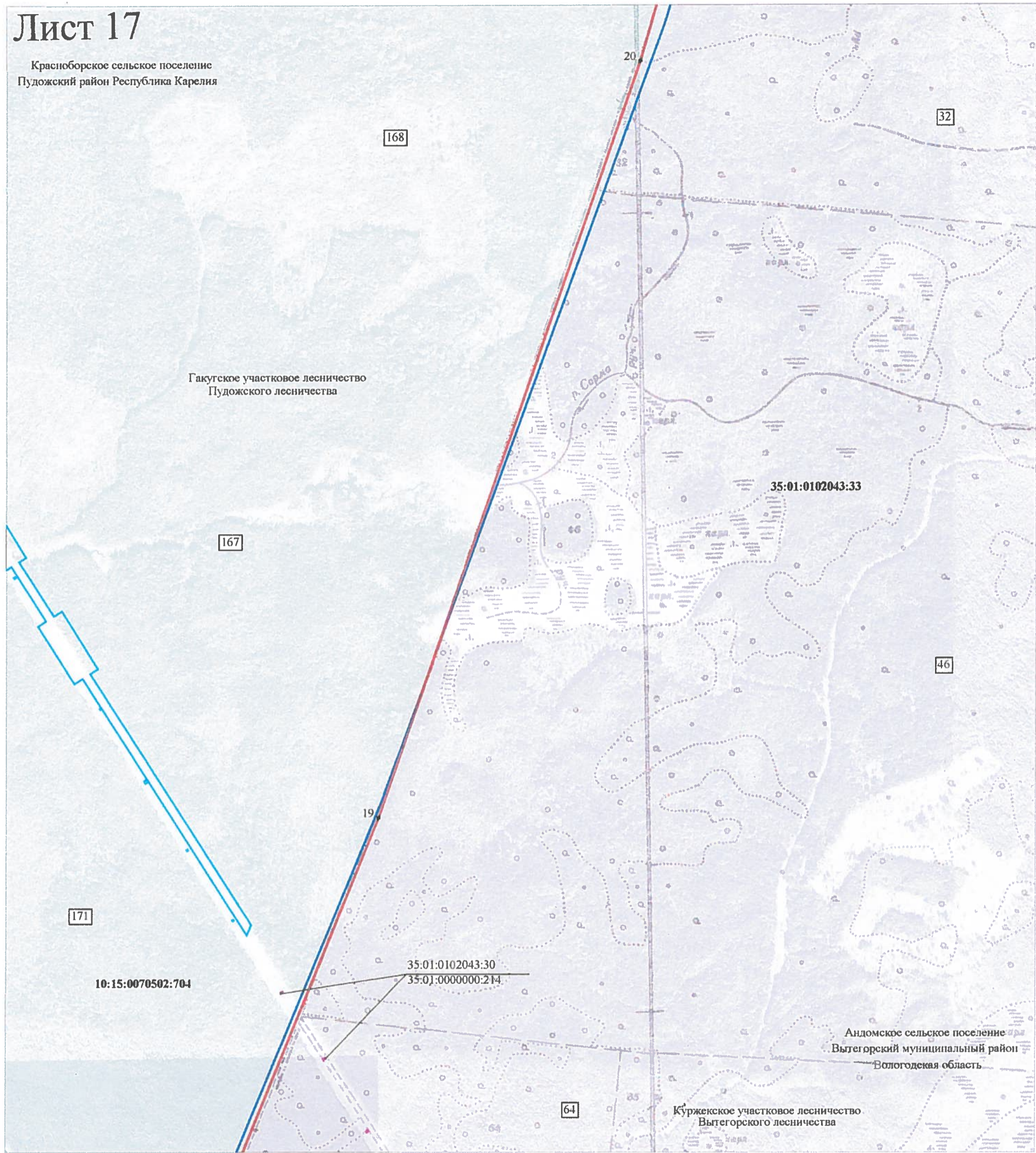
Подпись _____ Дата « ____ » _____ 20 ____ г.

Место для оттиска печати (при наличии) лица, составившего описание местоположения границ объекта

Раздел 4
План границ объекта

Лист 17

Красноборское сельское поселение
Пудожский район Республика Карелия



Масштаб 1:10 000

Используемые условные знаки и обозначения:

- условные обозначения представлены на листе № 42

Подпись _____ Дата « ____ » _____ 20 ____ г.

Место для оттиска печати (при наличии) лица, составившего описание местоположения границ объекта

Раздел 4
План границ объекта

Лист 18

Крандборское сельское поселение
Пудожский район Республика Карелия

Гакутское участковое лесничество
Пудожского лесничества

10:15:0070502:704

35:01:0102043:33

Куржеское участковое лесничество
Вытегорского лесничества

Андомское сельское поселение
Вытегорский муниципальный район
Вологодская область

Масштаб 1:10 000

Используемые условные знаки и обозначения:

- условные обозначения представлены на листе № 42

Подпись _____ Дата « _____ » _____ 20 ____ г.

Место для оттиска печати (при наличии) лица, составившего описание местоположения границ объекта

Раздел 4
План границ объекта

Лист 19

Красноборское сельское поселение
Пудожский район Республика Карелия

Галутское участковое лесничество
Пудожского лесничества

10:15:0070502:704

161

151

152

35:01:0102043:33

Андомское сельское поселение
Вытегорский муниципальный район
Вологодская область

Куржекское участковое лесничество
Вытегорского лесничества

17

18

Масштаб 1:10 000



Используемые условные знаки и обозначения:

- условные обозначения представлены на листе № 42

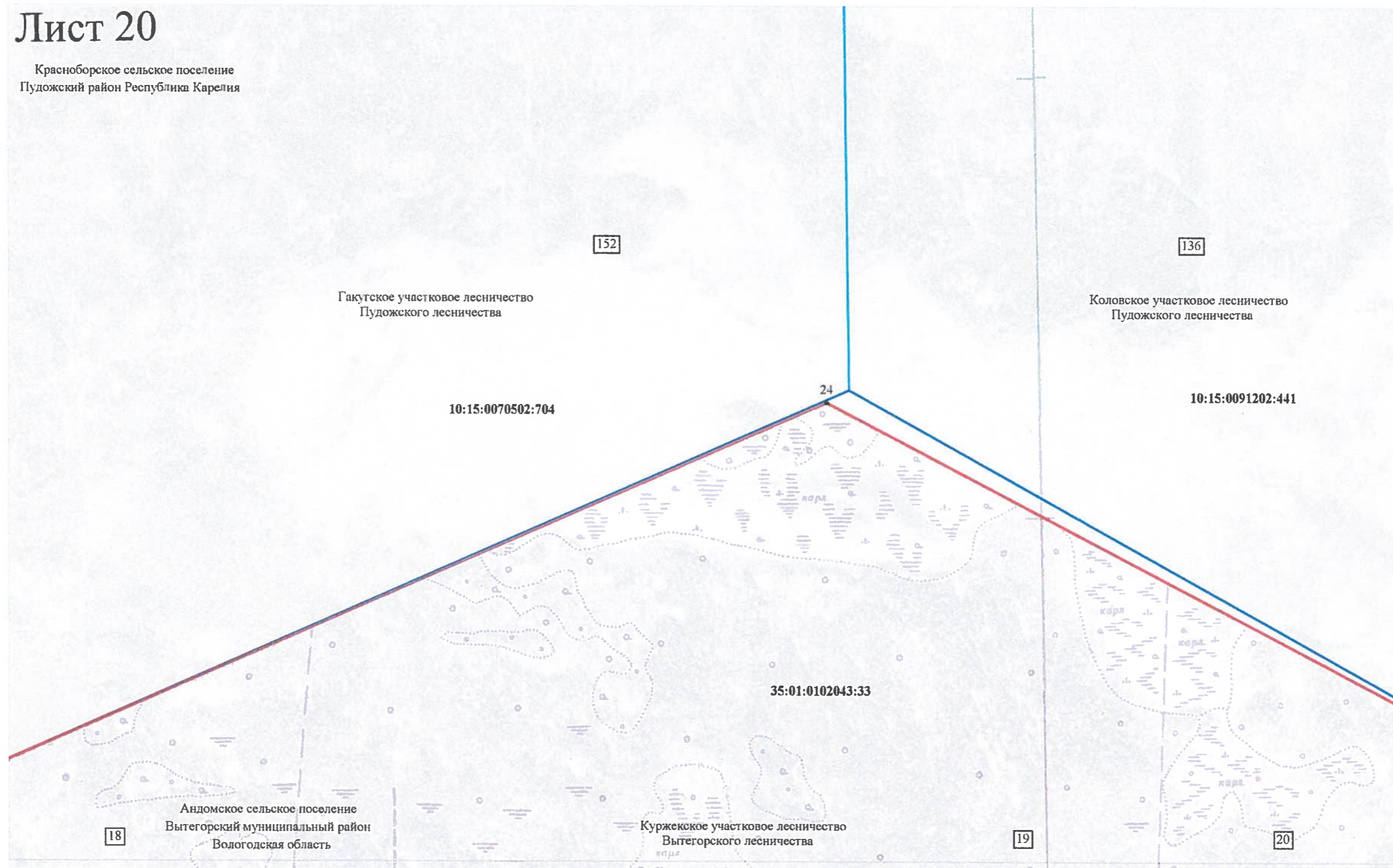
Подпись _____ Дата « ____ » _____ 20 ____ г.

Место для оттиска печати (при наличии) лица, составившего описание местоположения границ объекта

Раздел 4
План границ объекта

Лист 20

Красноборское сельское поселение
Пудожский район Республика Карелия



10:15:0070502:704

10:15:0091202:441

35:01:0102043:33

Масштаб 1:10 000

Используемые условные знаки и обозначения:

- условные обозначения представлены на листе № 42

Подпись _____ Дата « ____ » _____ 20 ____ г.

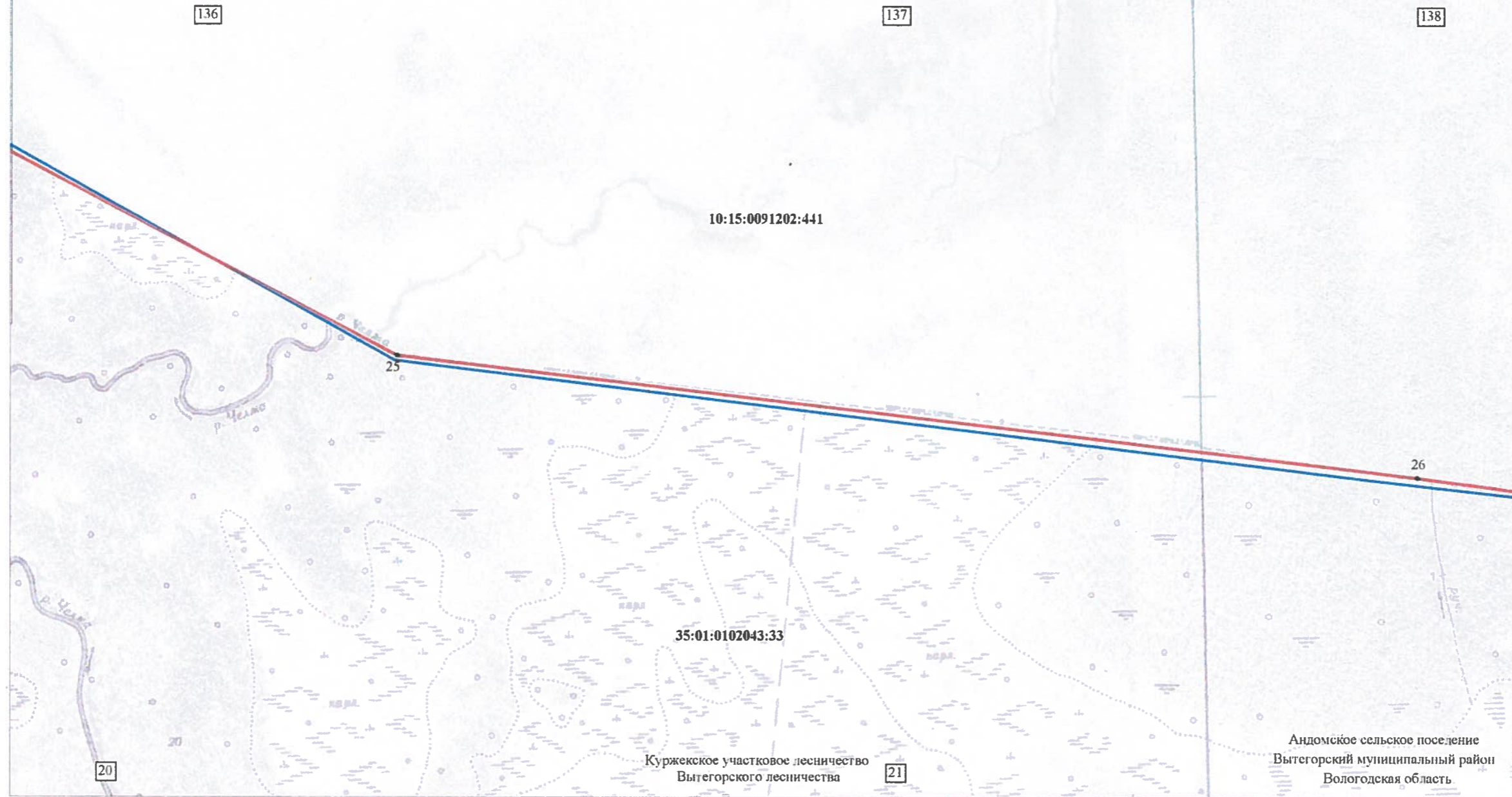
Место для оттиска печати (при наличии) лица, составившего описание местоположения границ объекта

Раздел 4
План границ объекта

Лист 21

Красноборское сельское поселение
Пудожский район Республика Карелия

Коловское участковое лесничество
Пудожского лесничества



Масштаб 1:10 000

Используемые условные знаки и обозначения:

- условные обозначения представлены на листе № 42

Подпись _____ Дата « _____ » _____ 20 _____ г.


Место для оттиска печати (при наличии) лица, составившего описание местоположения границ объекта

Раздел 4
План границ объекта

Лист 22

Красноборское сельское поселение
Пудожский район Республика Карелия

Коловское участковое лесничество
Пудожского лесничества



Масштаб 1:10 000

Используемые условные знаки и обозначения:

- условные обозначения представлены на листе № 42

Подпись _____ Дата « ____ » _____ 20 ____ г.

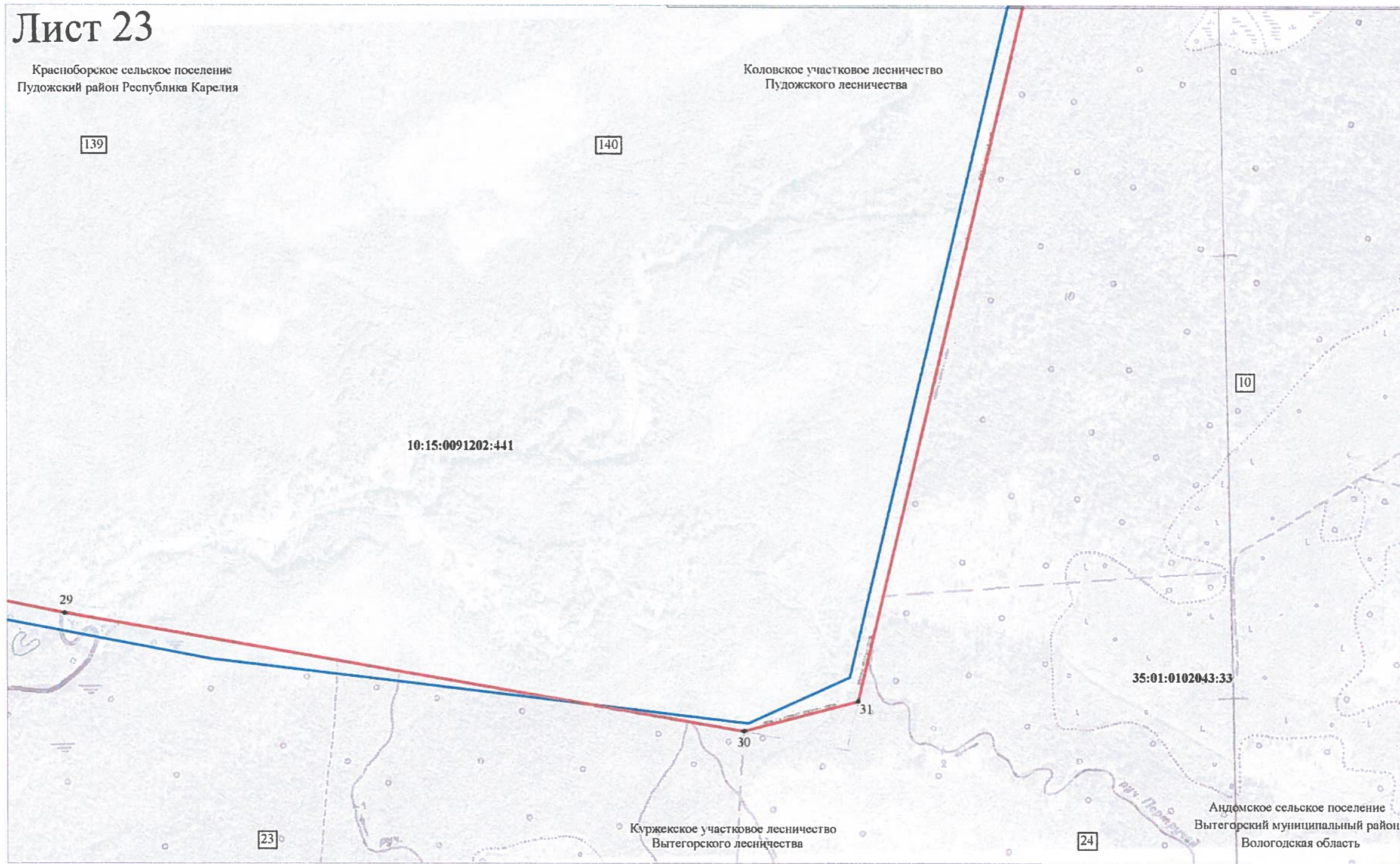
Место для оттиска печати (при наличии) лица, составившего описание местоположения границ объекта

Раздел 4
План границ объекта

Лист 23

Красноборское сельское поселение
Пудожский район Республика Карелия

Коловское участковое лесничество
Пудожского лесничества



Масштаб 1:10 000

Используемые условные знаки и обозначения:

- условные обозначения представлены на листе № 42

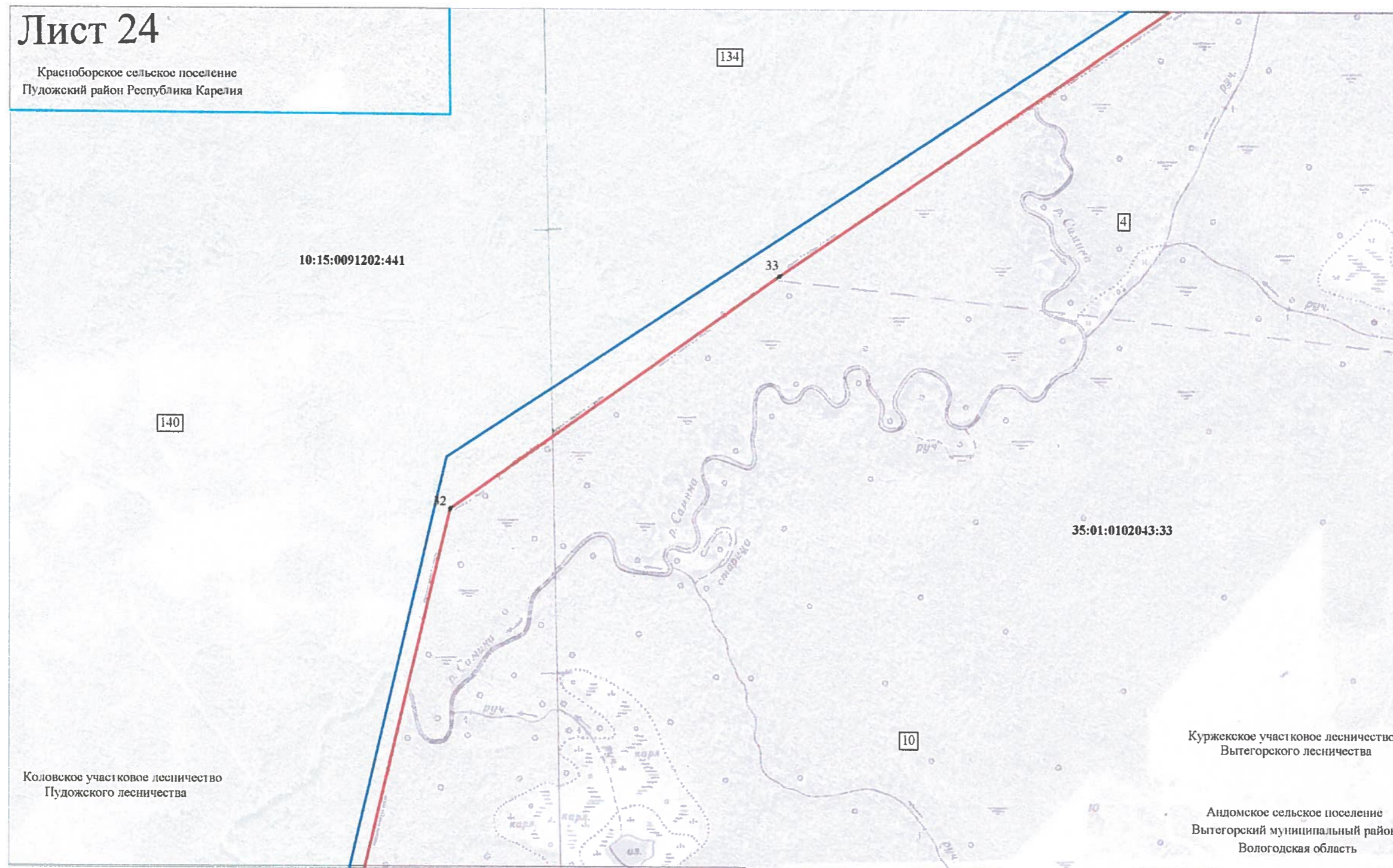
Подпись _____ Дата « ____ » _____ 20 ____ г.

Место для оттиска печати (при наличии) лица, составившего описание местоположения границ объекта

Раздел 4
План границ объекта

Лист 24

Красноборское сельское поселение
Пудожский район Республика Карелия



Коловское участковое лесничество
Пудожского лесничества

Куржеское участковое лесничество
Вытегорского лесничества

Андомское сельское поселение
Вытегорский муниципальный район
Вологодская область

Масштаб 1:10 000

Используемые условные знаки и обозначения:

- условные обозначения представлены на листе № 42

Подпись _____ Дата « ____ » _____ 20 ____ г.

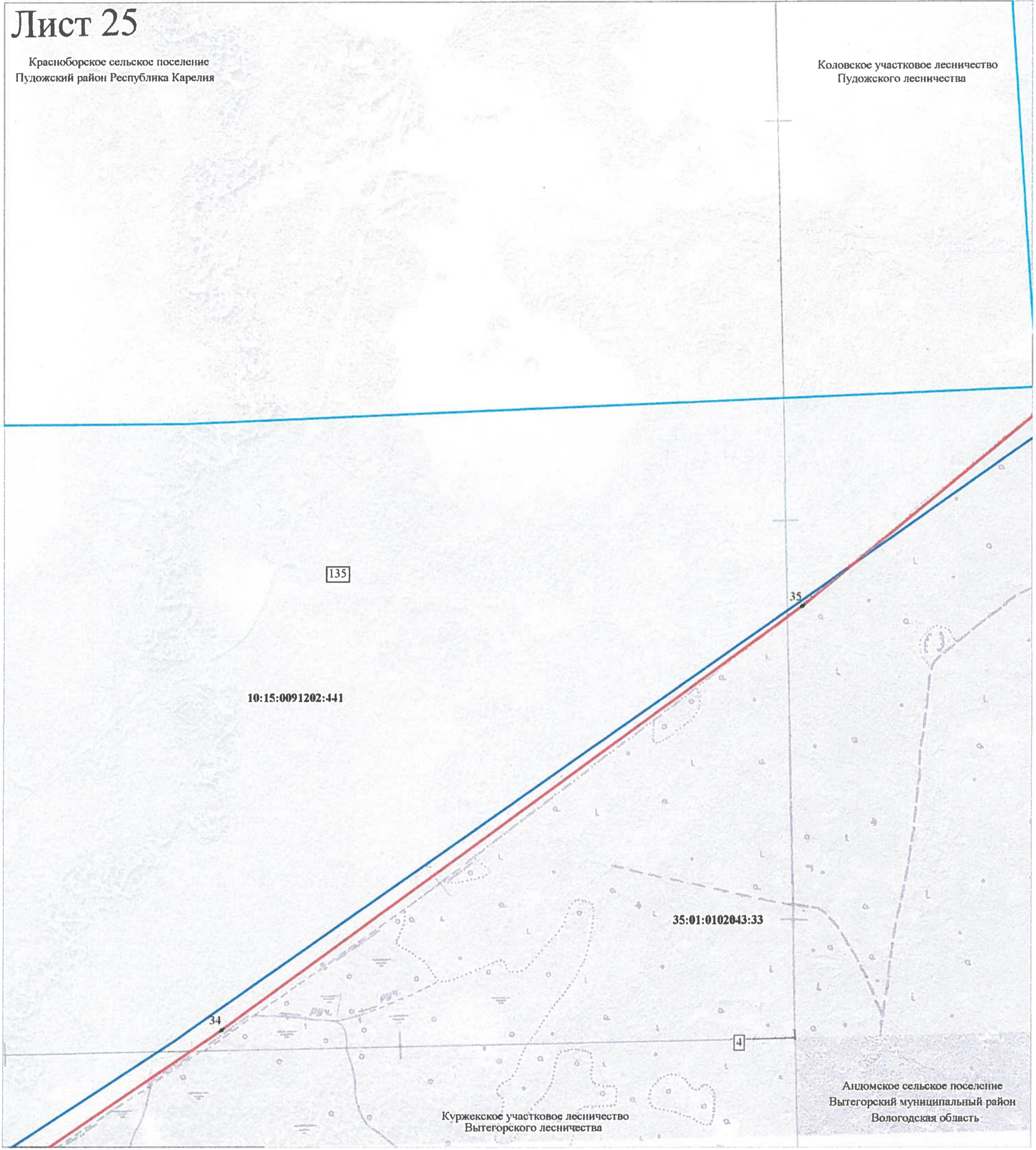
Место для оттиска печати (при наличии) лица, составившего описание местоположения границ объекта

Раздел 4
План границ объекта

Лист 25

Красноборское сельское поселение
Пудожский район Республика Карелия

Коловское участковое лесничество
Пудожского лесничества



Масштаб 1:10 000

Используемые условные знаки и обозначения:

- условные обозначения представлены на листе № 42

Подпись _____ Дата « ____ » _____ 20 ____ г.

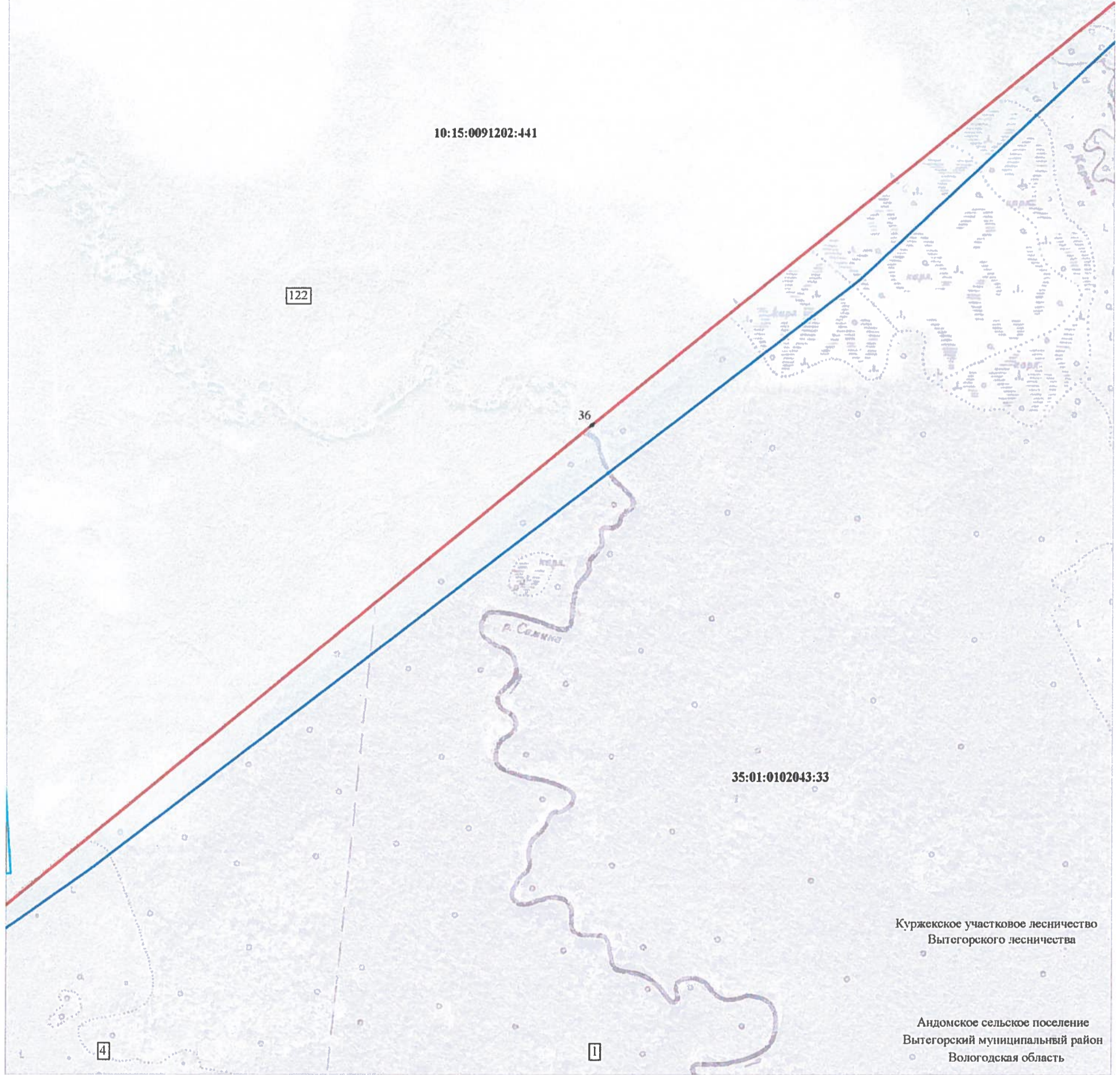
Место для оттиска печати (при наличии) лица, составившего описание местоположения границ объекта

Раздел 4
План границ объекта

Лист 26

Красноборское сельское поселение
Пудожский район Республика Карелия

Коловское участковое лесничество
Пудожского лесничества



10:15:0091202:441

122

36

35:01:0102043:33

Куржеское участковое лесничество
Вытегорского лесничества

Андомское сельское поселение
Вытегорский муниципальный район
Вологодская область

Масштаб 1:10 000

Используемые условные знаки и обозначения:

- условные обозначения представлены на листе № 42

Подпись _____ Дата « ____ » _____ 20 ____ г.

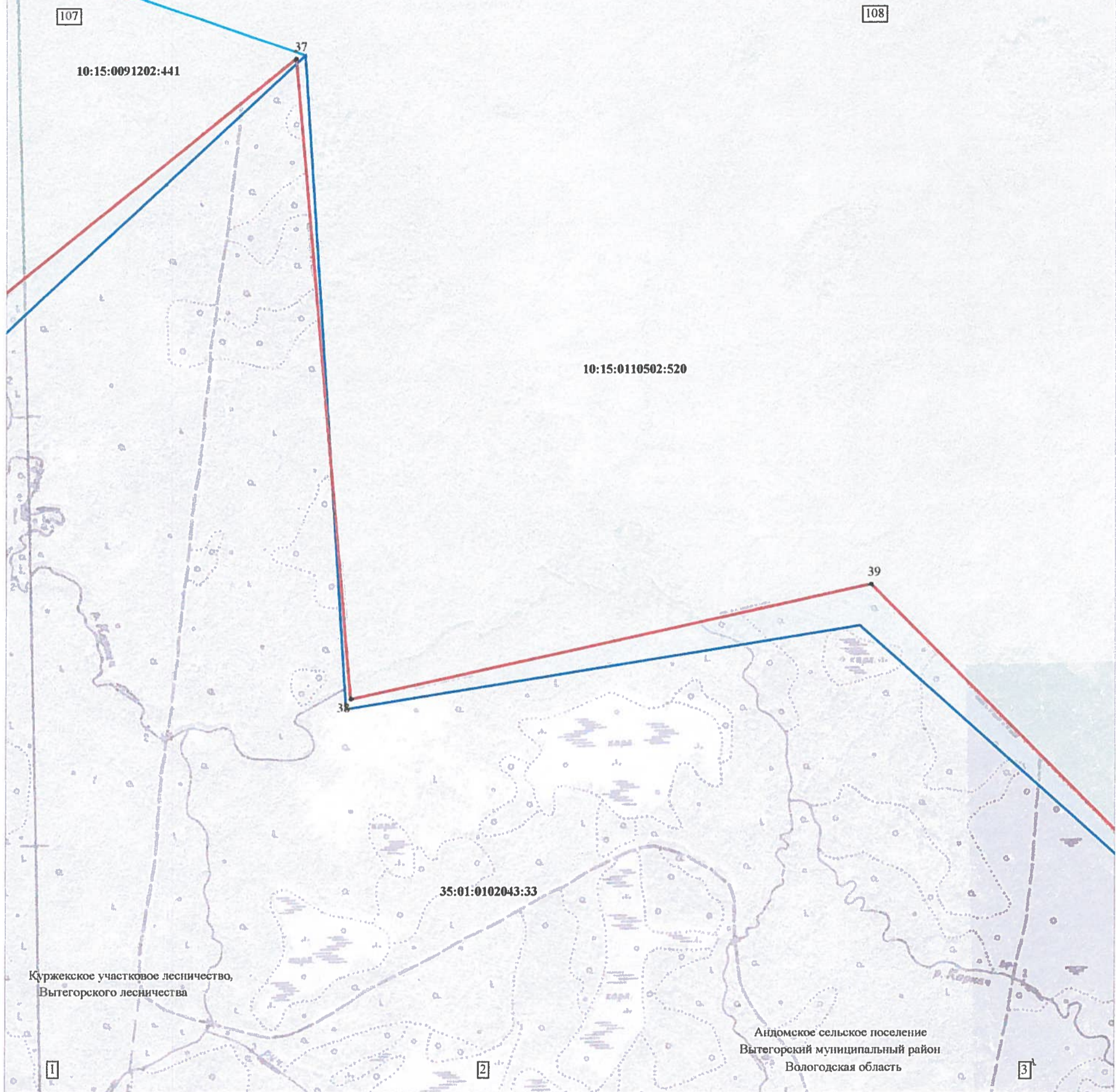
Место для оттиска печати (при наличии) лица, составившего описание местоположения границ объекта

Раздел 4
План границ объекта

Лист 27

Красноборское сельское поселение
Пудожский район Республика Карелия

Коловское участковое лесничество
Пудожского лесничества



Масштаб 1:10 000

Используемые условные знаки и обозначения:

- условные обозначения представлены на листе № 42

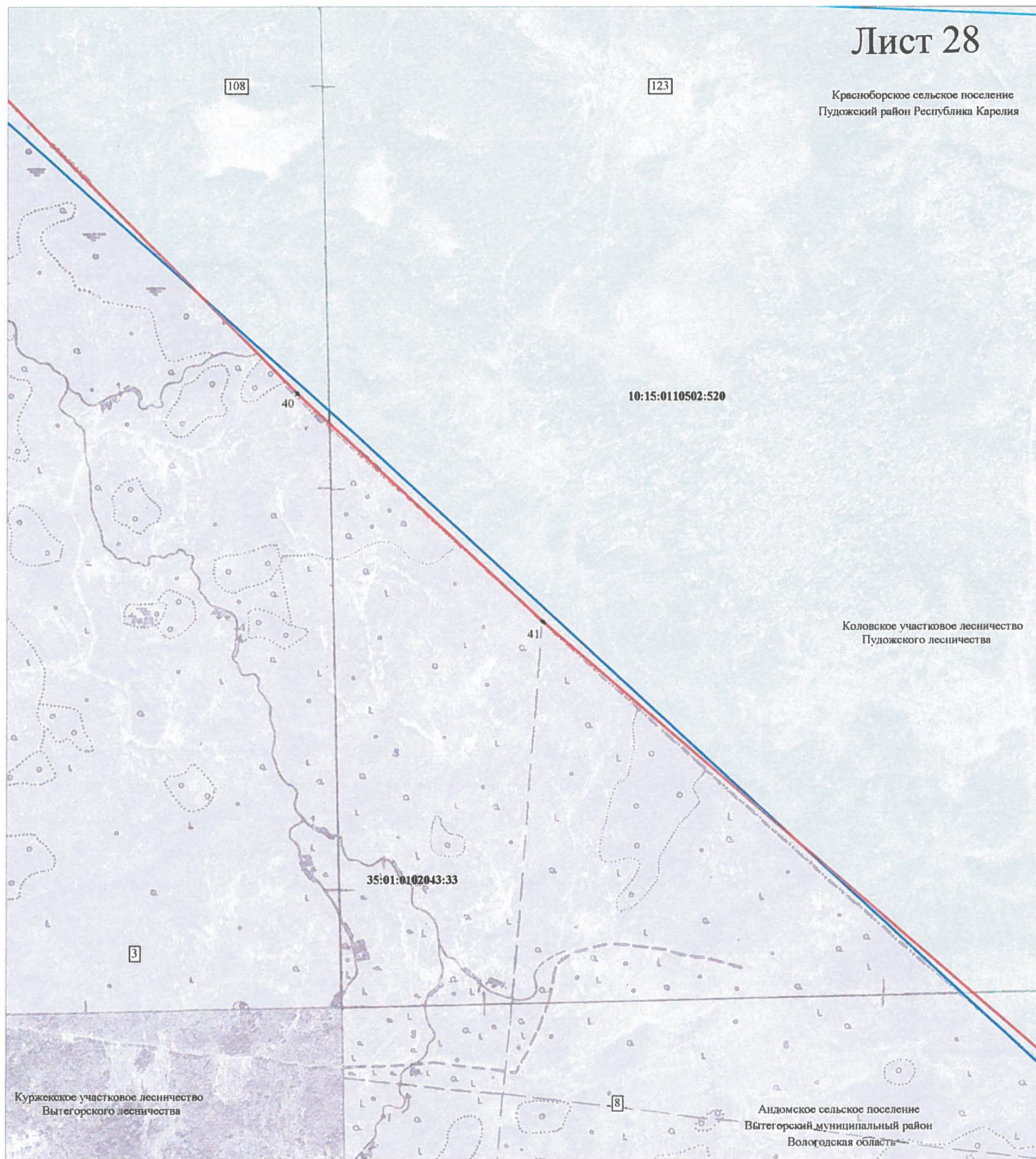
Подпись _____ Дата « ____ » _____ 20 ____ г.

Место для оттиска печати (при наличии) лица, составившего описание местоположения границ объекта

Раздел 4
План границ объекта

Лист 28

Красноборское сельское поселение
Пудожский район Республика Карелия



Масштаб 1:10 000

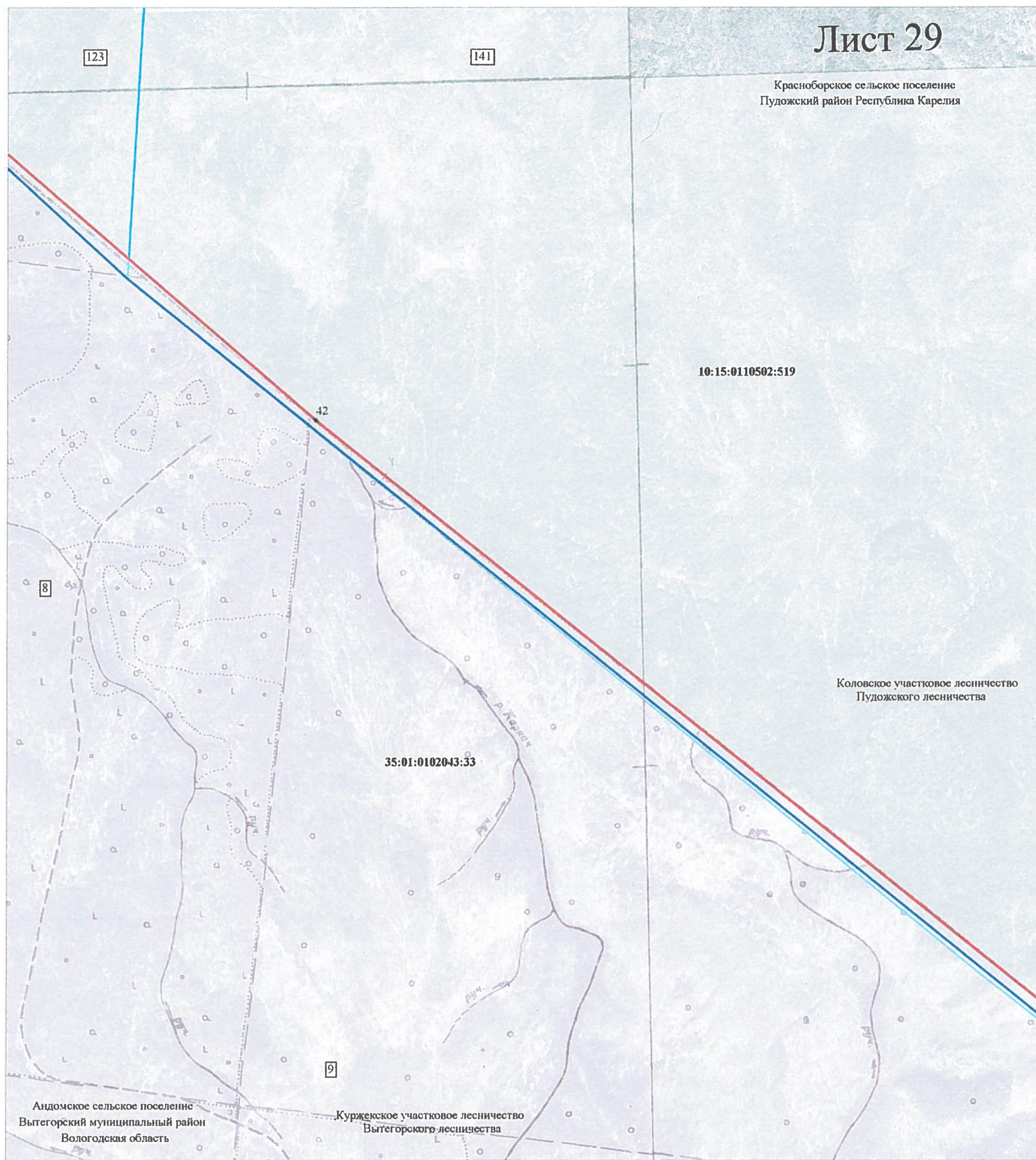
Используемые условные знаки и обозначения:

- условные обозначения представлены на листе № 42

Подпись _____ Дата « ____ » _____ 20 ____ г.

Место для оттиска печати (при наличии) лица, составившего описание местоположения границ объекта

Раздел 4
План границ объекта



Масштаб 1:10 000

Используемые условные знаки и обозначения:

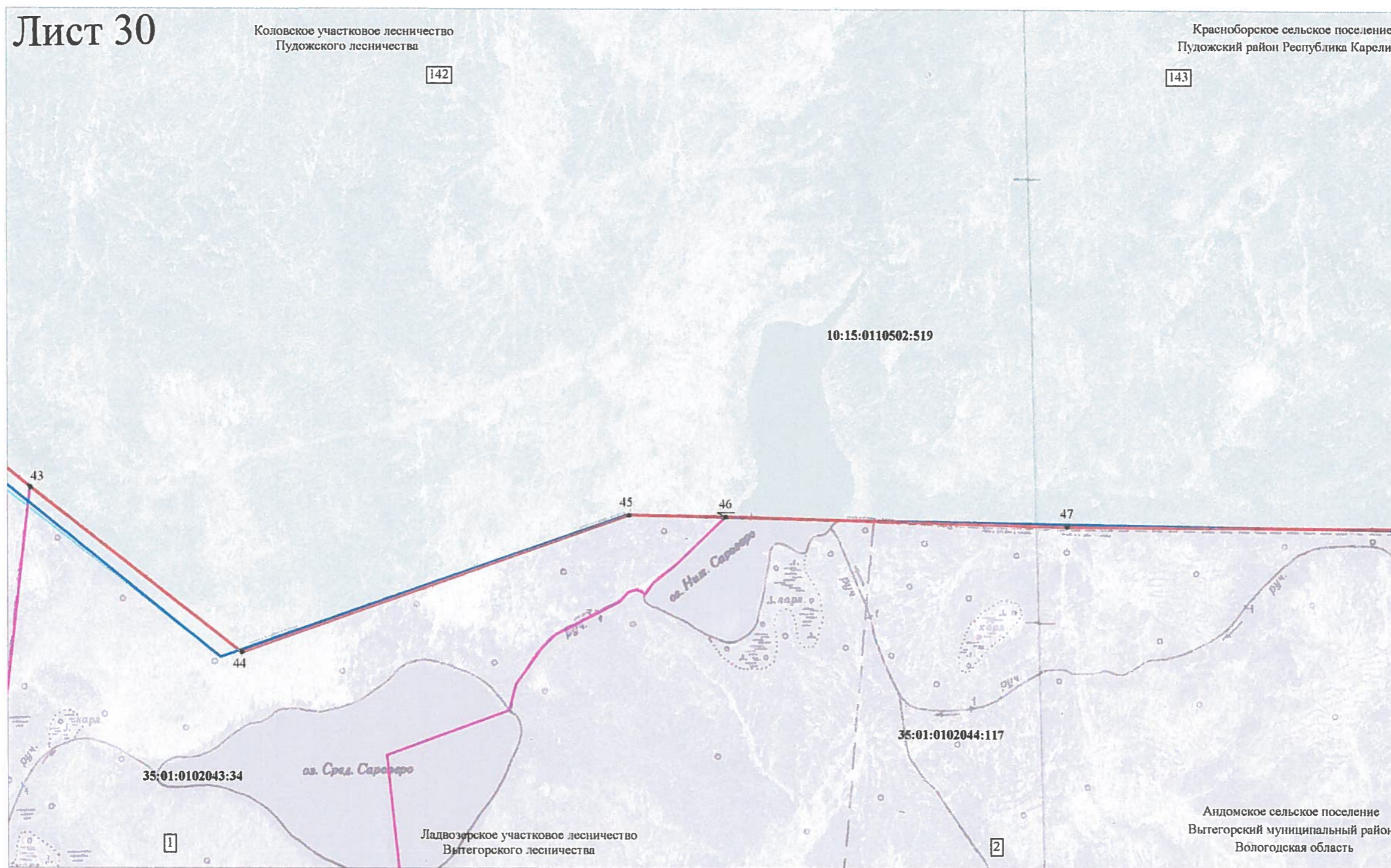
- условные обозначения представлены на листе № 42

Подпись _____ Дата « ____ » _____ 20 ____ г.

Место для оттиска печати (при наличии) лица, составившего описание местоположения границ объекта

Раздел 4
План границ объекта

Лист 30



Масштаб 1:10 000

Используемые условные знаки и обозначения:

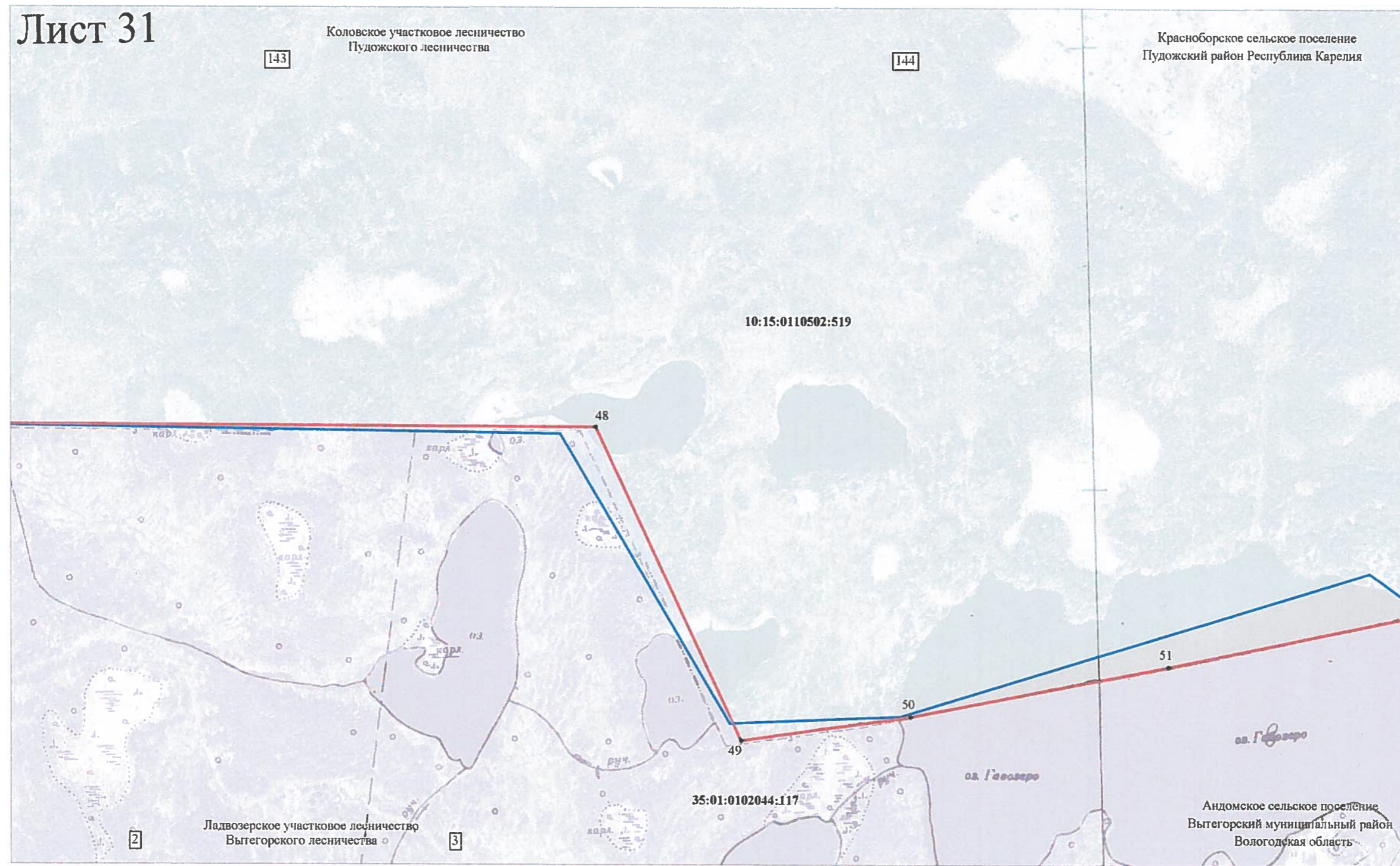
- условные обозначения представлены на листе № 42

Подпись _____ Дата « ____ » _____ 20 ____ г.

Место для оттиска печати (при наличии) лица, составившего описание местоположения границ объекта

Раздел 4
План границ объекта

Лист 31



Масштаб 1:10 000

Используемые условные знаки и обозначения:

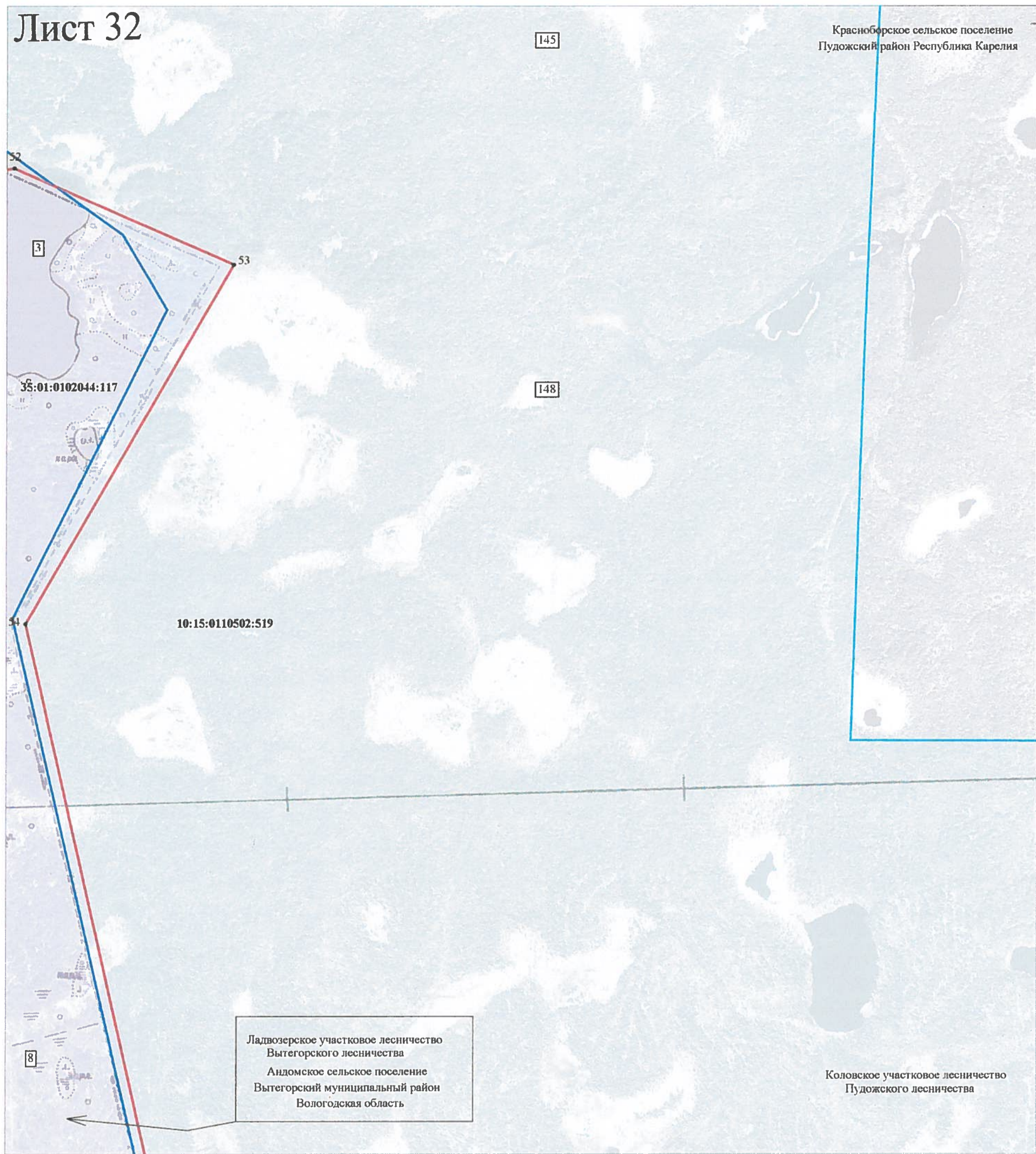
- условные обозначения представлены на листе № 42

Подпись _____ Дата « ____ » _____ 20 ____ г.

Место для оттиска печати (при наличии) лица, составившего описание местоположения границ объекта

Раздел 4
План границ объекта

Лист 32



Масштаб 1:10 000

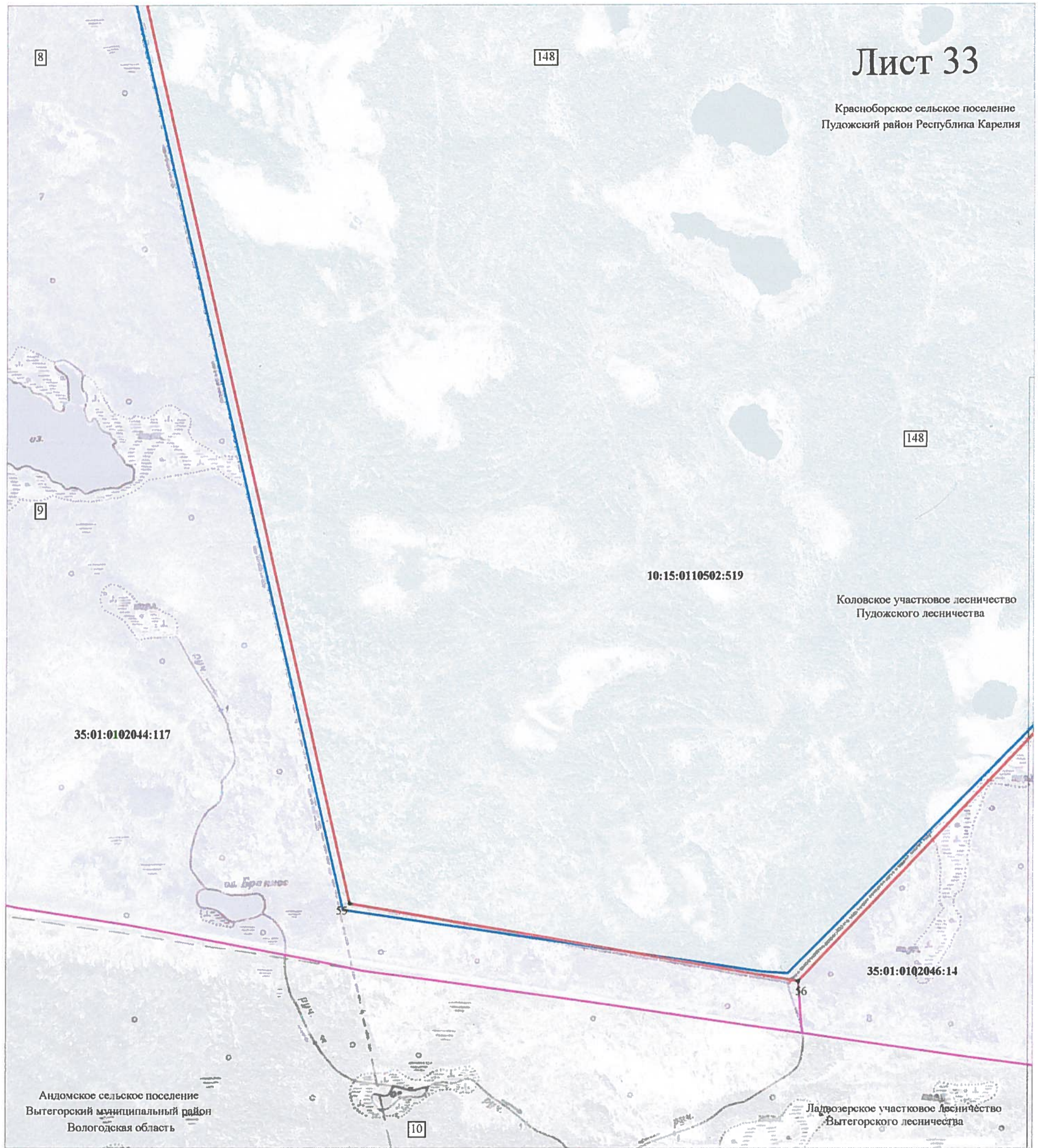
Используемые условные знаки и обозначения:

- условные обозначения представлены на листе № 42

Подпись _____ Дата « ____ » _____ 20 ____ г.

Место для оттиска печати (при наличии) лица, составившего описание местоположения границ объекта

Раздел 4
План границ объекта



Масштаб 1:10 000

Используемые условные знаки и обозначения:

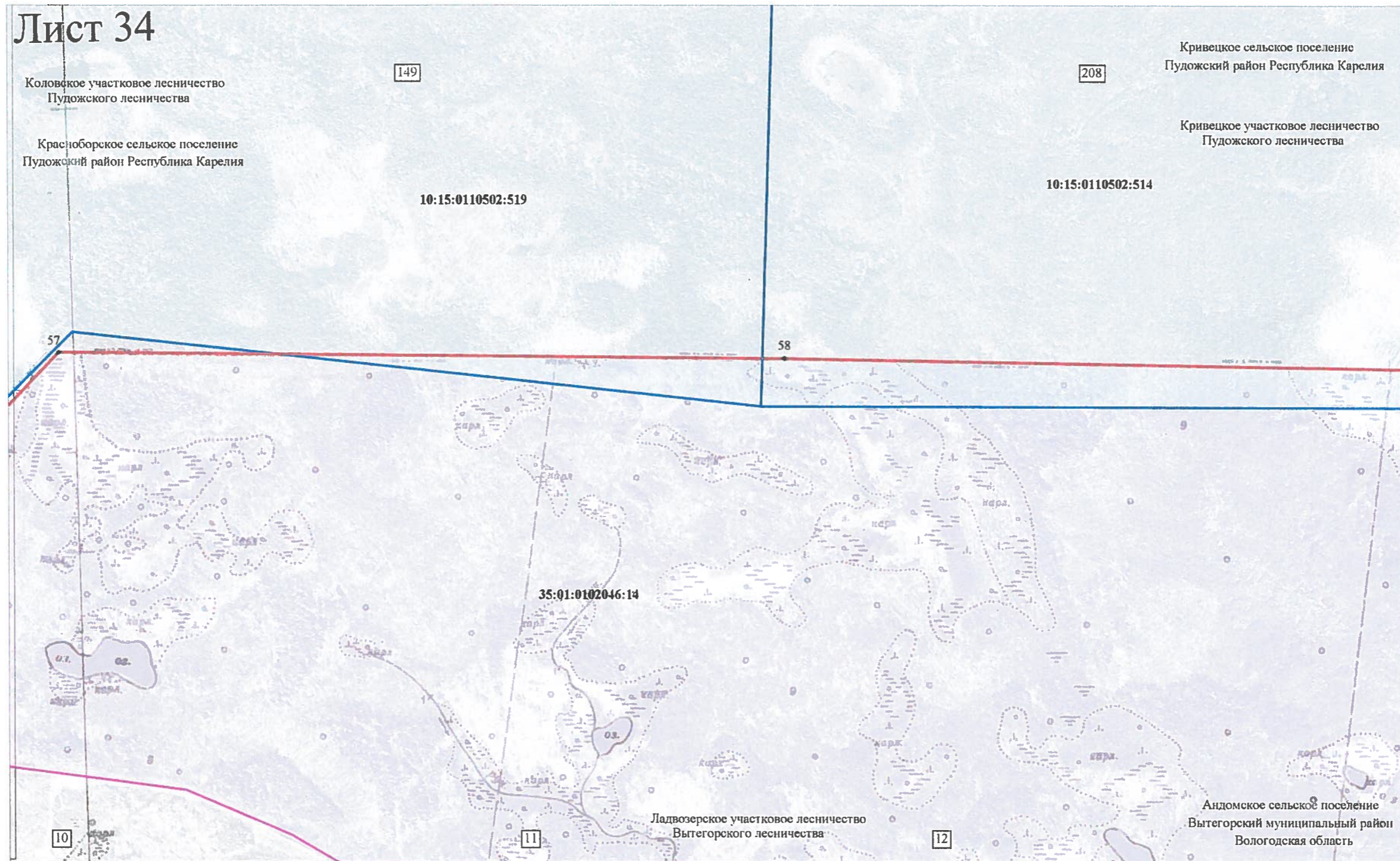
- условные обозначения представлены на листе № 42

Подпись _____ Дата « ____ » _____ 20 ____ г.

Место для оттиска печати (при наличии) лица, составившего описание местоположения границ объекта

Раздел 4
План границ объекта

Лист 34



Используемые условные знаки и обозначения:

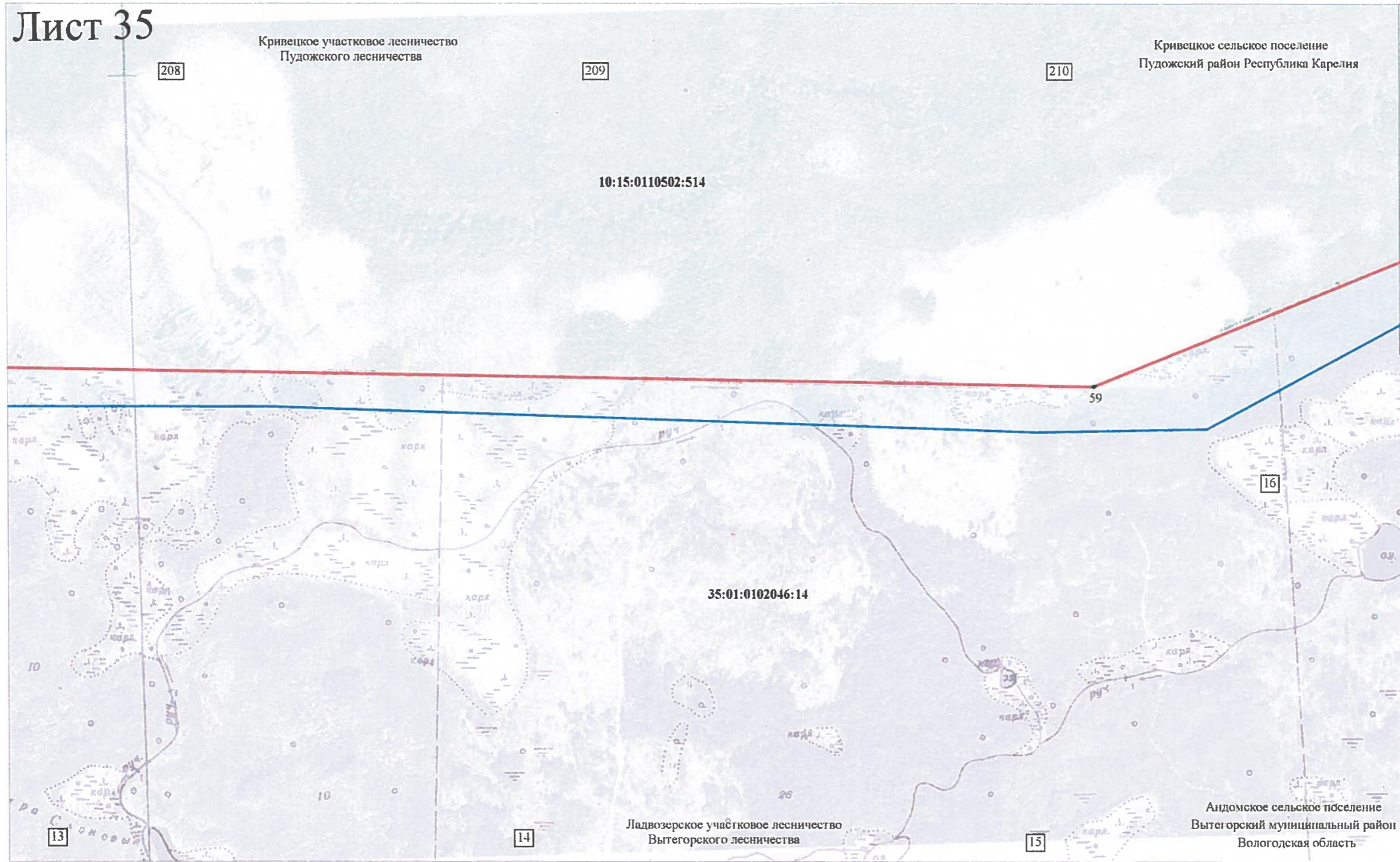
- условные обозначения представлены на листе № 42

Подпись _____ Дата « ____ » _____ 20 ____ г.

Место для оттиска печати (при наличии) лица, составившего описание местоположения границ объекта

Раздел 4
План границ объекта

Лист 35



Масштаб 1:10 000

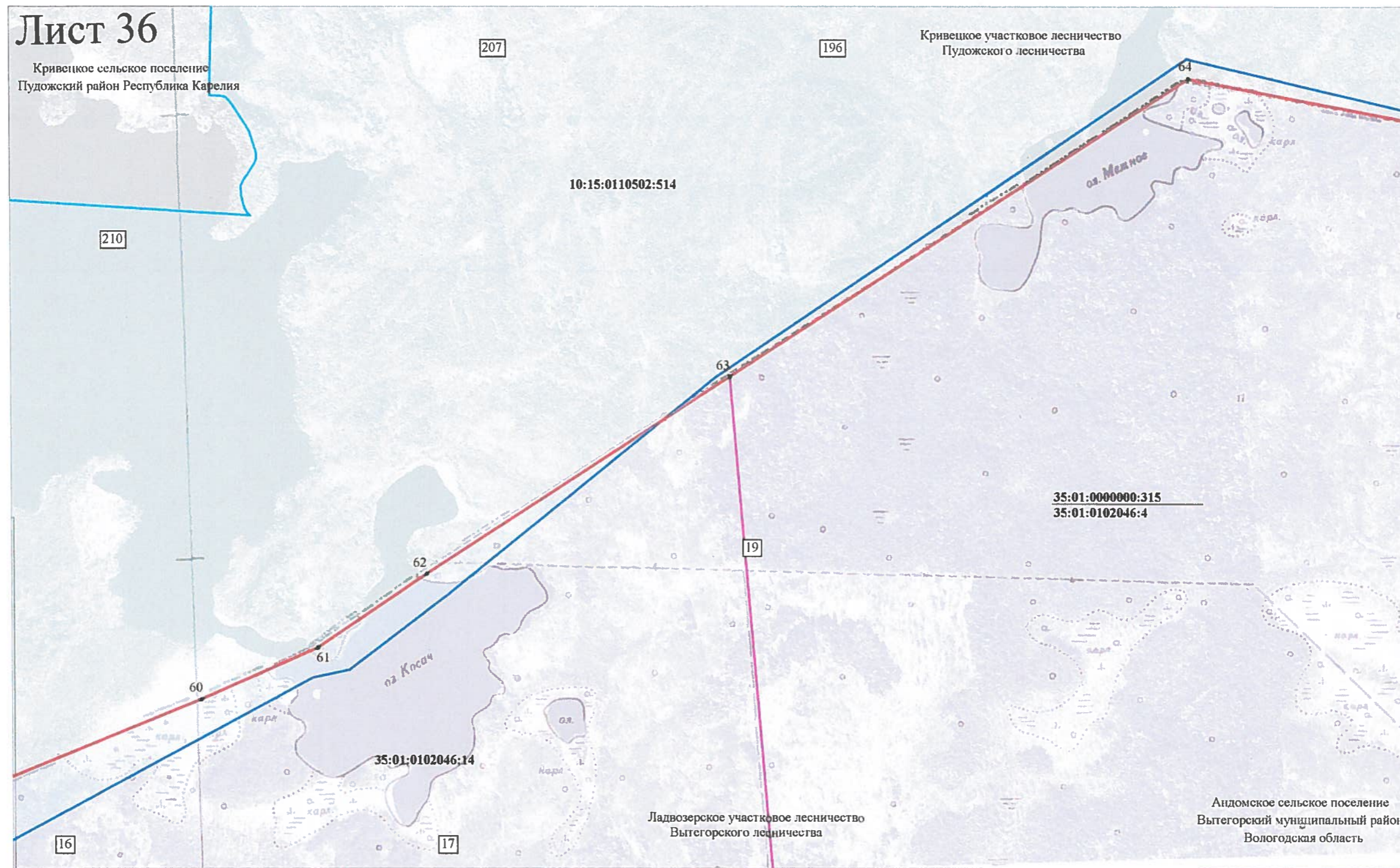
Используемые условные знаки и обозначения:

- условные обозначения представлены на листе № 42

Подпись _____ Дата « ____ » _____ 20 ____ г.

Место для оттиска печати (при наличии) лица, составившего описание местоположения границ объекта

Раздел 4
План границ объекта



Масштаб 1:10 000

Используемые условные знаки и обозначения:

- условные обозначения представлены на листе № 42

Подпись _____ Дата « ____ » _____ 20 ____ г.

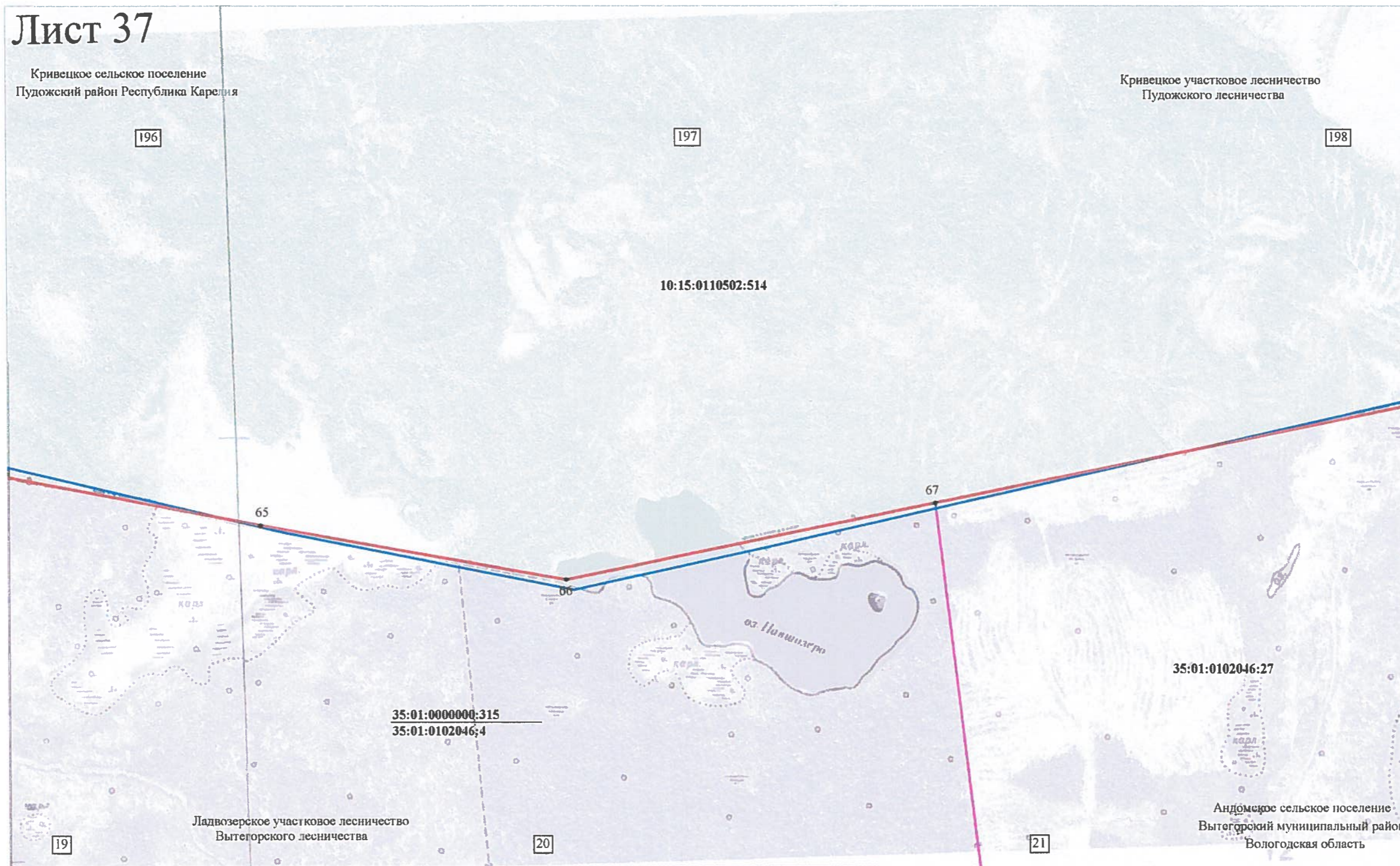
Место для оттиска печати (при наличии) лица, составившего описание местоположения границ объекта

Раздел 4
План границ объекта

Лист 37

Кривецкое сельское поселение
Пудожский район Республика Карелия

Кривецкое участковое лесничество
Пудожского лесничества



Масштаб 1:10 000

Используемые условные знаки и обозначения:

- условные обозначения представлены на листе № 42

Подпись _____ Дата « ____ » _____ 20 ____ г.

Место для оттиска печати (при наличии) лица, составившего описание местоположения границ объекта

Раздел 4
План границ объекта

Лист 38

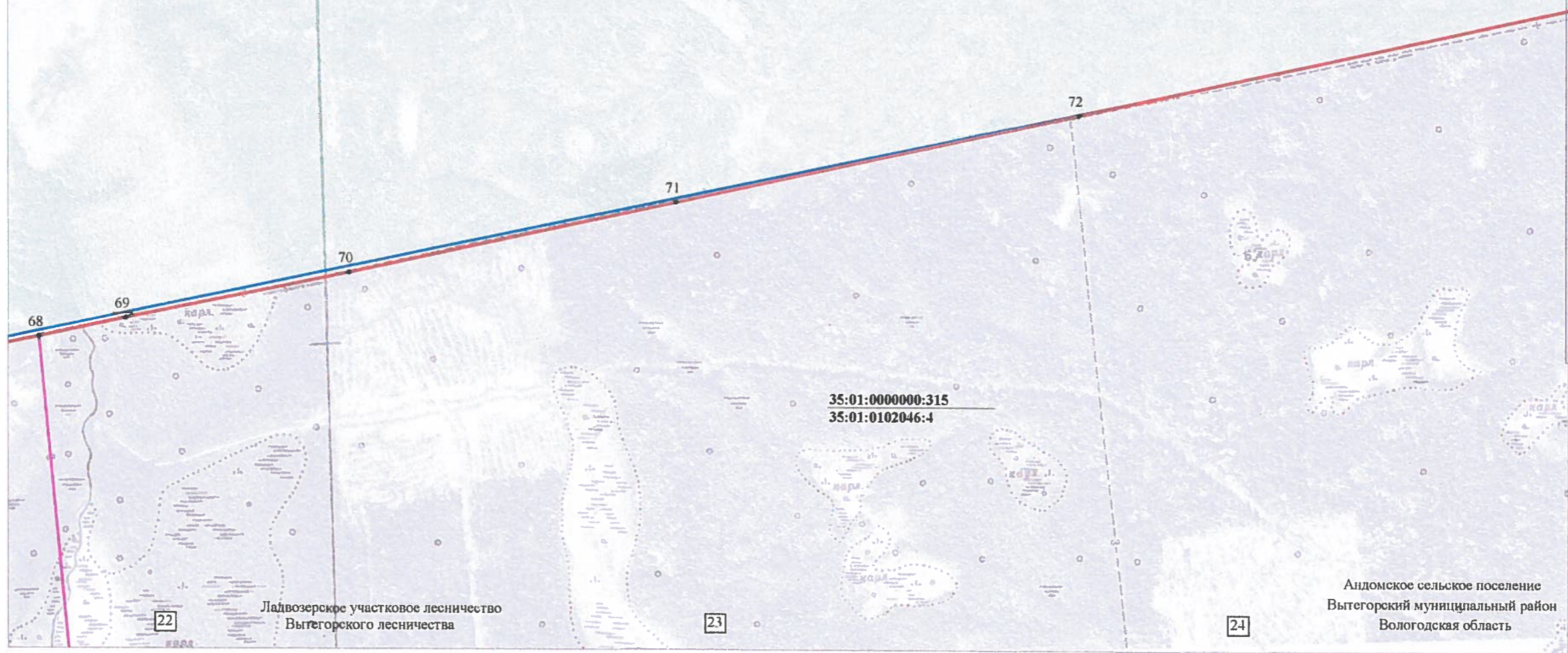
Кривецкое сельское поселение
Пудожский район Республика Карелия

198

Кривецкое участковое лесничество
Пудожского лесничества

199

10:15:0110502:514



Масштаб 1:10 000

Используемые условные знаки и обозначения:

- условные обозначения представлены на листе № 42

Подпись _____ Дата « ____ » _____ 20 ____ г.

Место для оттиска печати (при наличии) лица, составившего описание местоположения границ объекта

Раздел 4
План границ объекта

Лист 39

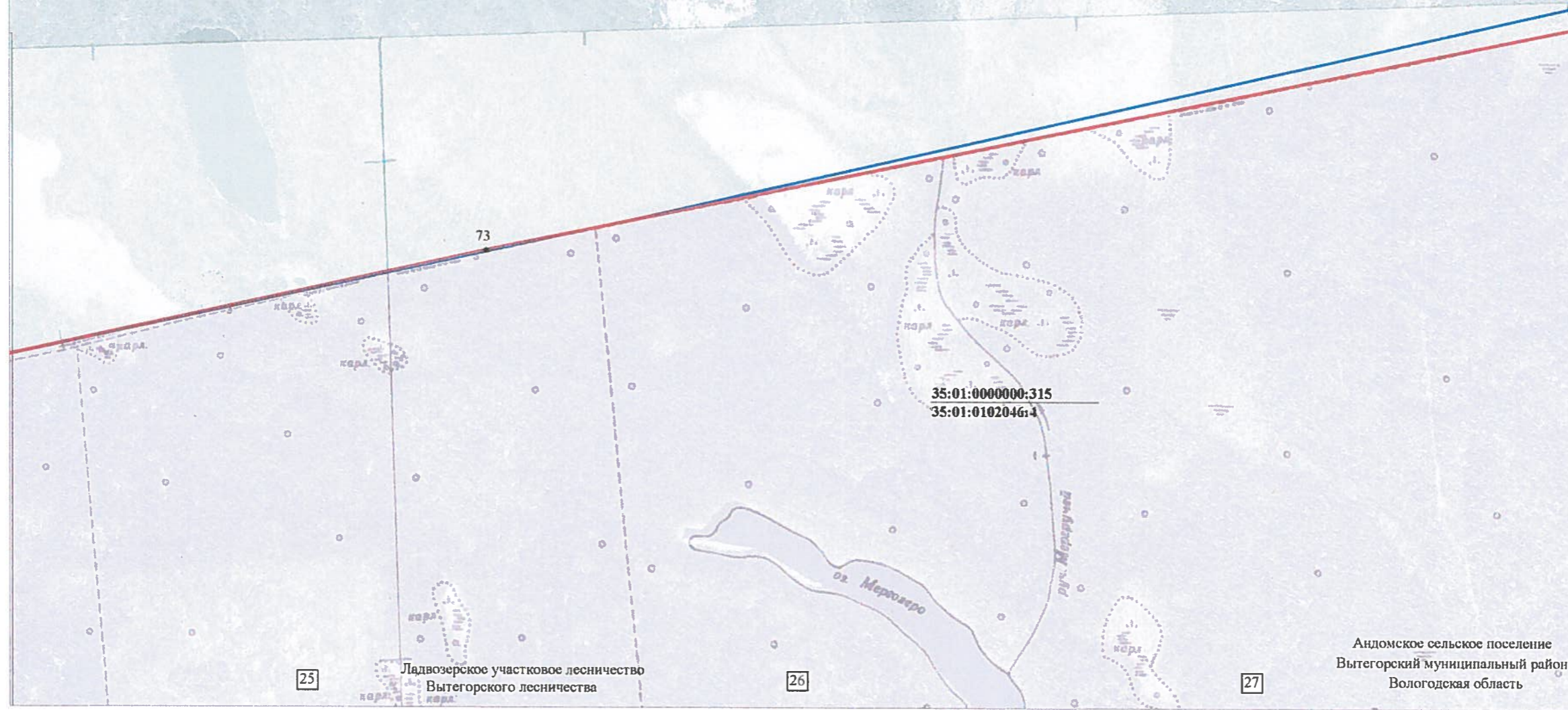
Кривецкое сельское поселение
Пудожский район Республика Карелия

199

200

Кривецкое участковое лесничество
Пудожского лесничества

10:15:0110502:514



Андомское сельское поселение
Вытегорский муниципальный район
Вологодская область

Масштаб 1:10 000

Используемые условные знаки и обозначения:

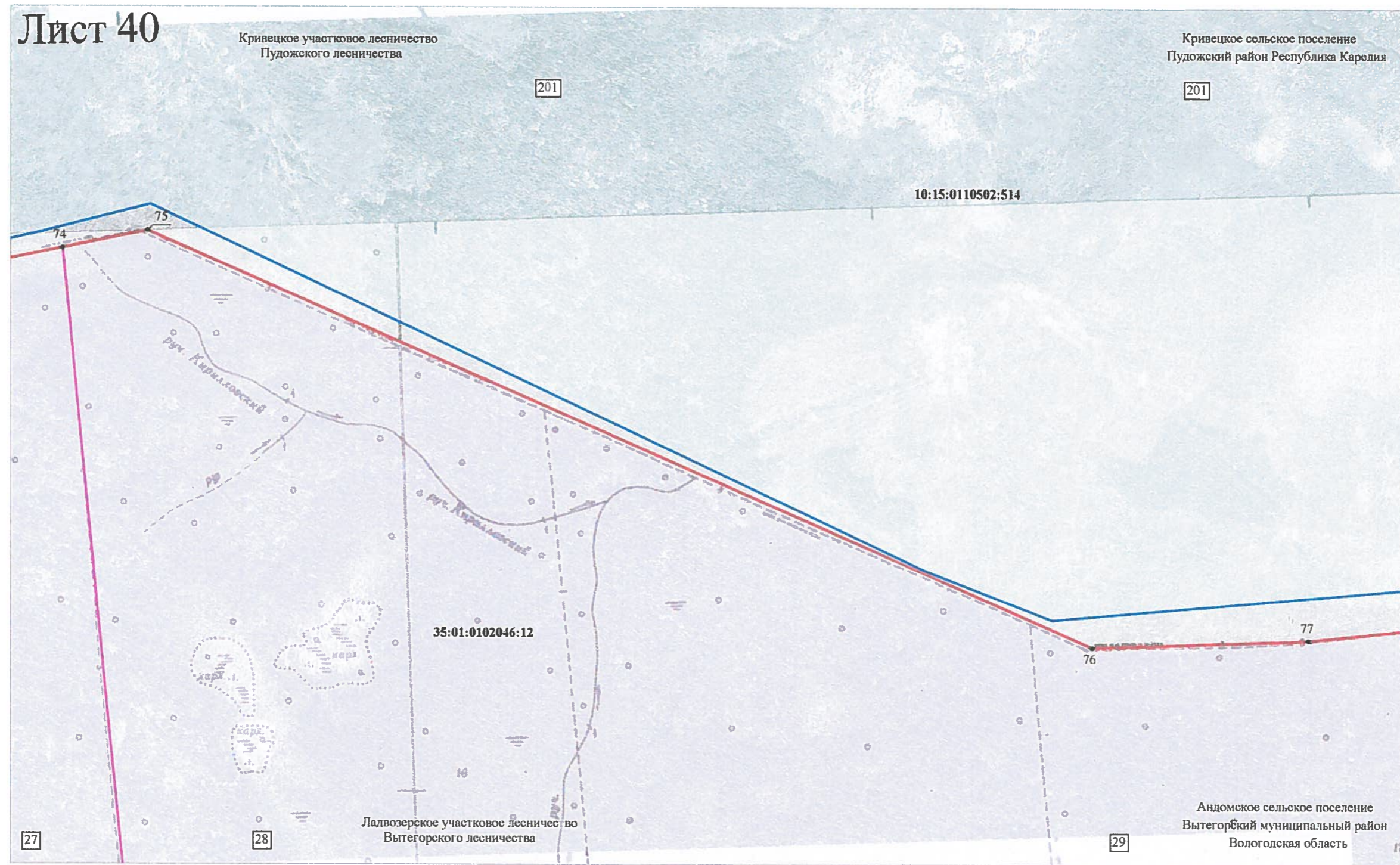
- условные обозначения представлены на листе № 42

Подпись _____ Дата « ____ » _____ 20 ____ г.

Место для оттиска печати (при наличии) лица, составившего описание местоположения границ объекта

Раздел 4
План границ объекта

Лист 40



Масштаб 1:10 000

Используемые условные знаки и обозначения:

- условные обозначения представлены на листе № 42

Подпись _____ Дата « ____ » _____ 20 ____ г.

Место для оттиска печати (при наличии) лица, составившего описание местоположения границ объекта

Раздел 4
План границ объекта

Лист 41

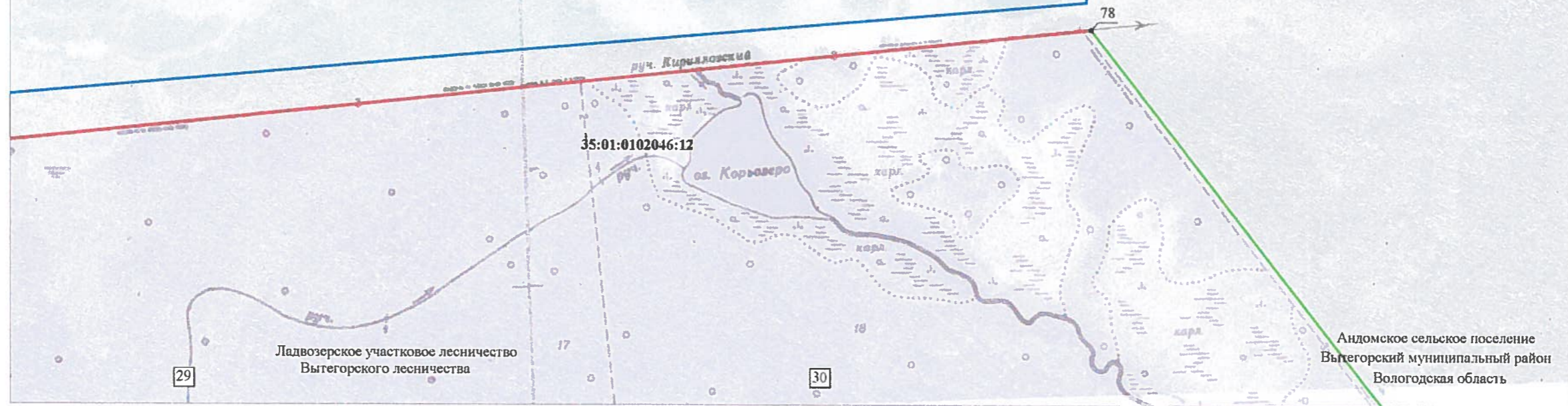
Кривецкое сельское поселение
Пудожский район Республика Карелия

202

Кривецкое участковое лесничество
Пудожского лесничества

203

10:15:0110502:514



Масштаб 1:10 000

Используемые условные знаки и обозначения:

- условные обозначения представлены на листе № 42

Подпись _____ Дата « ____ » _____ 20 ____ г.

Место для оттиска печати (при наличии) лица, составившего описание местоположения границ объекта

КАРТА (ПЛАН)






Граница между Вологодской областью и Республикой Карелия

(наименование объекта землеустройства)

План границ объекта землеустройства

Лист 42

Условные обозначения:

	Граница между Вологодской областью и Республикой Карелия
	Граница муниципальных районов Республики Карелия
	Граница муниципальных районов Вологодской области
	Земельные участки Республики Карелия, сведения, о границе которых содержится в ЕГРН
	Земельные участки Вологодской области, сведения, о границе которых содержатся в ЕГРН
• 5	Обозначение характерной точки границы между Вологодской областью и Республикой Карелия
10:15:0110502:514 35:01:0102046:12	Обозначение кадастрового номера земельного участка
<u>134</u>	Обозначение лесного квартала лесничеств Вологодской области и Республики Карелия

Подпись _____ / _____ / Дата «__» _____ 20__ г.
 Место для оттиска печати лица, составившего карту (план) объекта землеустройства