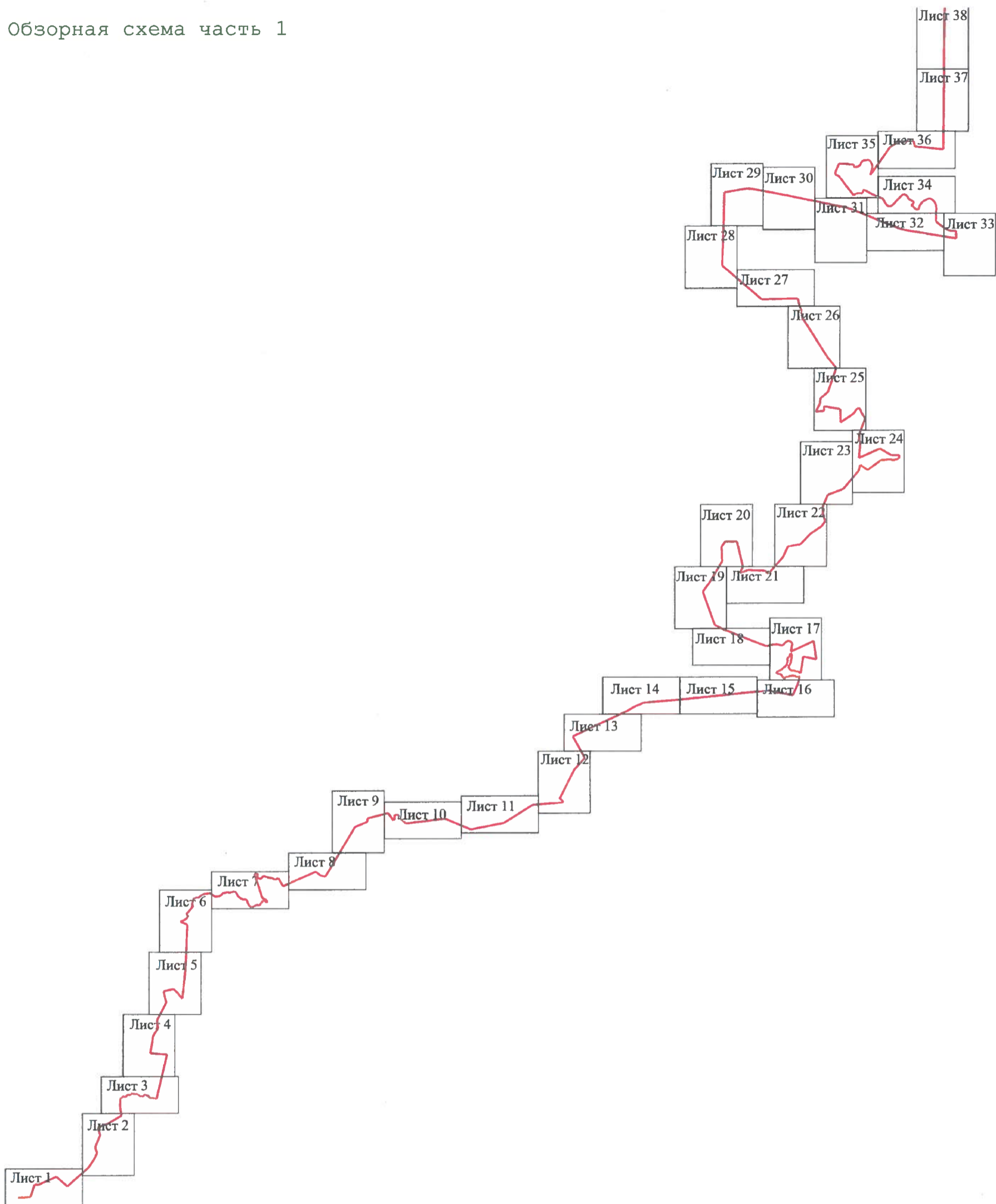


Раздел 4  
План границ объекта

Обзорная схема часть 1



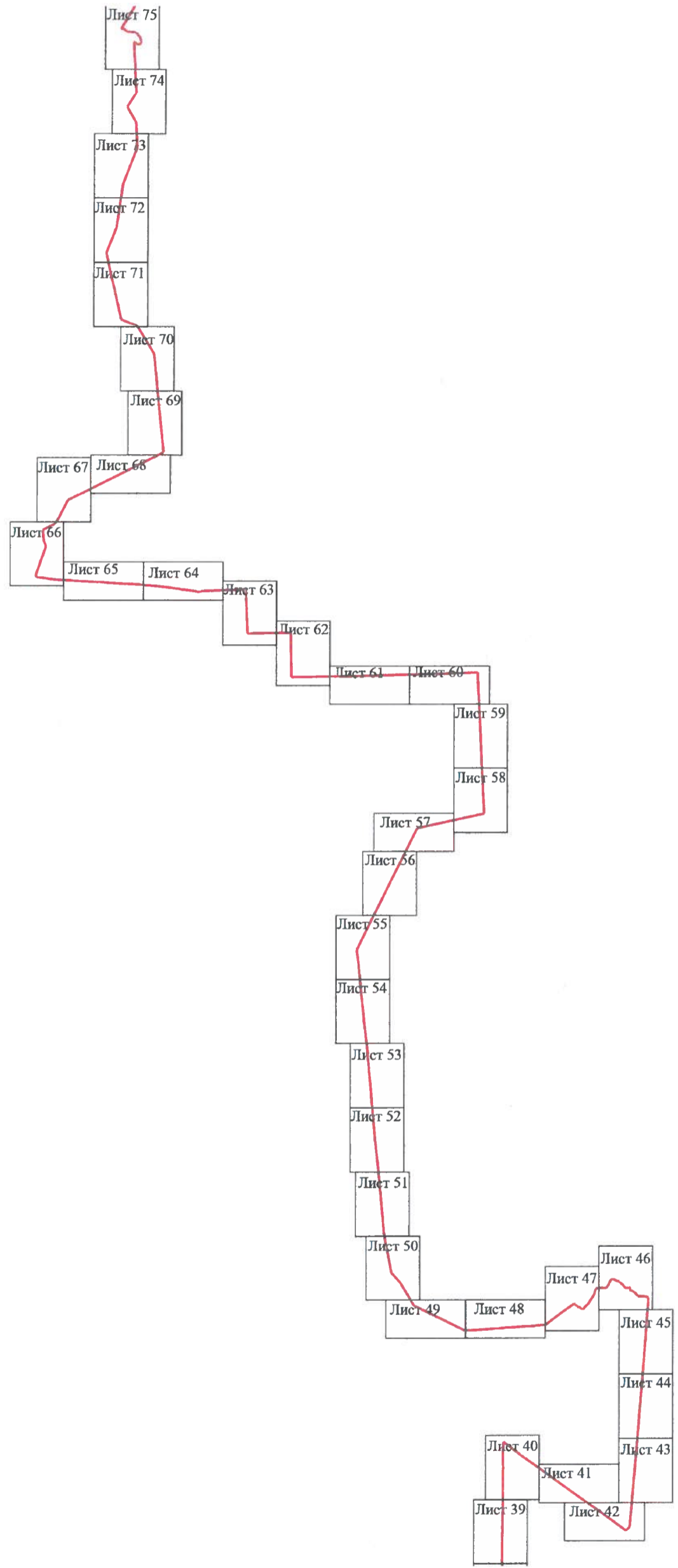
Масштаб 1:200 000

Подпись \_\_\_\_\_ Дата « \_\_\_\_ » \_\_\_\_\_ 20 \_\_\_\_ г.

Место для оттиска печати (при наличии) лица, составившего описание местоположения границ объекта

Раздел 4  
План границ объекта

Обзорная схема часть 2



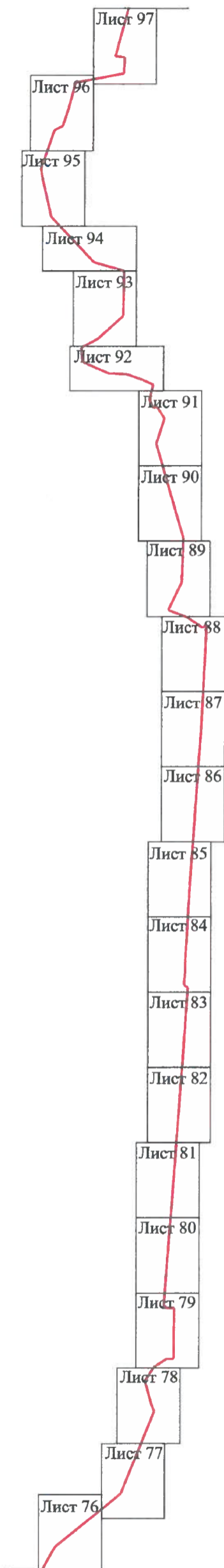
Масштаб 1:221 000

Подпись \_\_\_\_\_ Дата « \_\_\_\_ » \_\_\_\_\_ 20 \_\_\_\_ г.

Место для оттиска печати (при наличии) лица, составившего описание местоположения границ объекта

Раздел 4  
План границ объекта

Обзорная схема часть 3



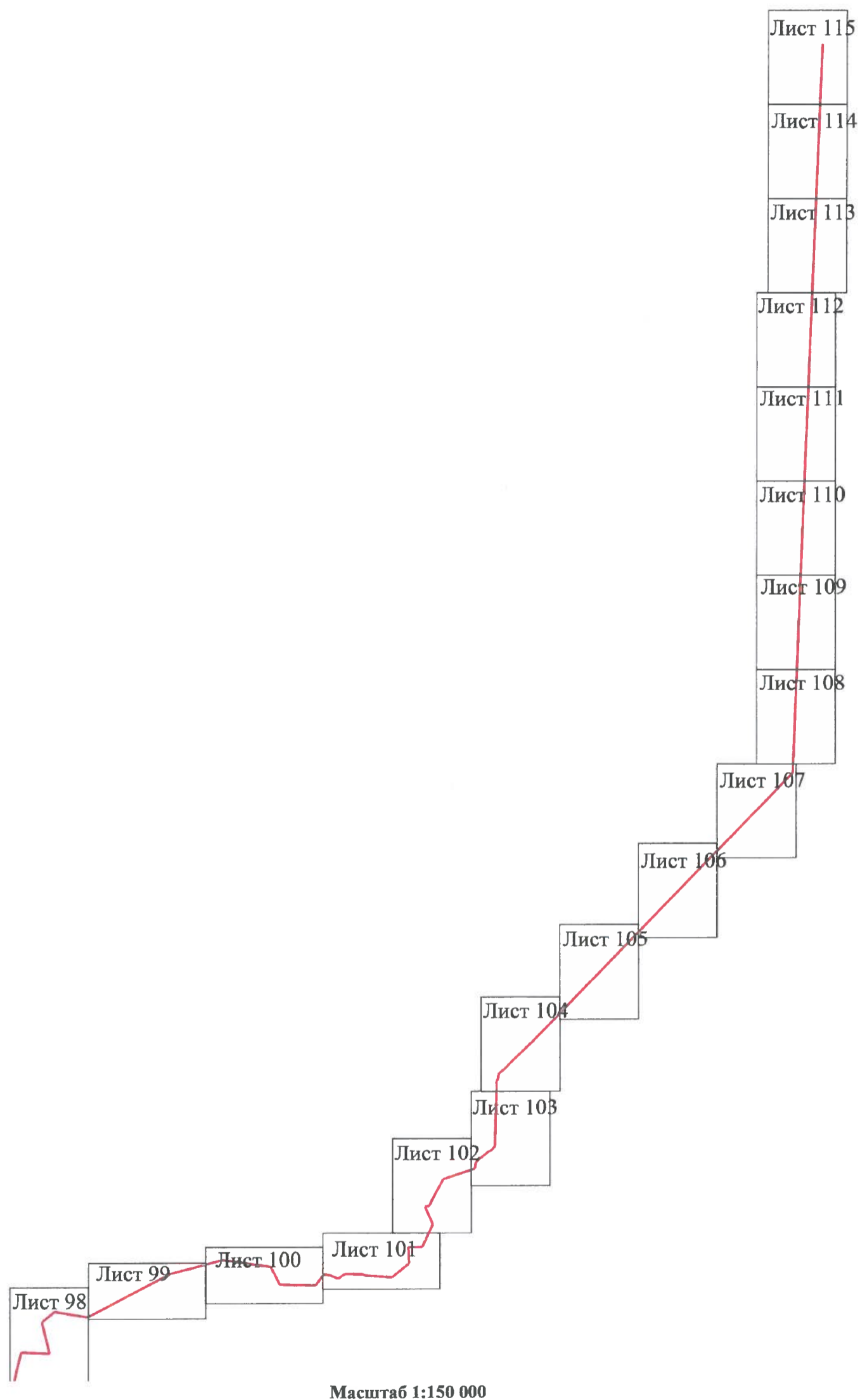
Масштаб 1:189 000

Подпись \_\_\_\_\_ Дата « \_\_\_\_ » \_\_\_\_\_ 20 \_\_\_\_ г.

Место для оттиска печати (при наличии) лица, составившего описание местоположения границ объекта

Раздел 4  
План границ объекта

Обзорная схема часть 4

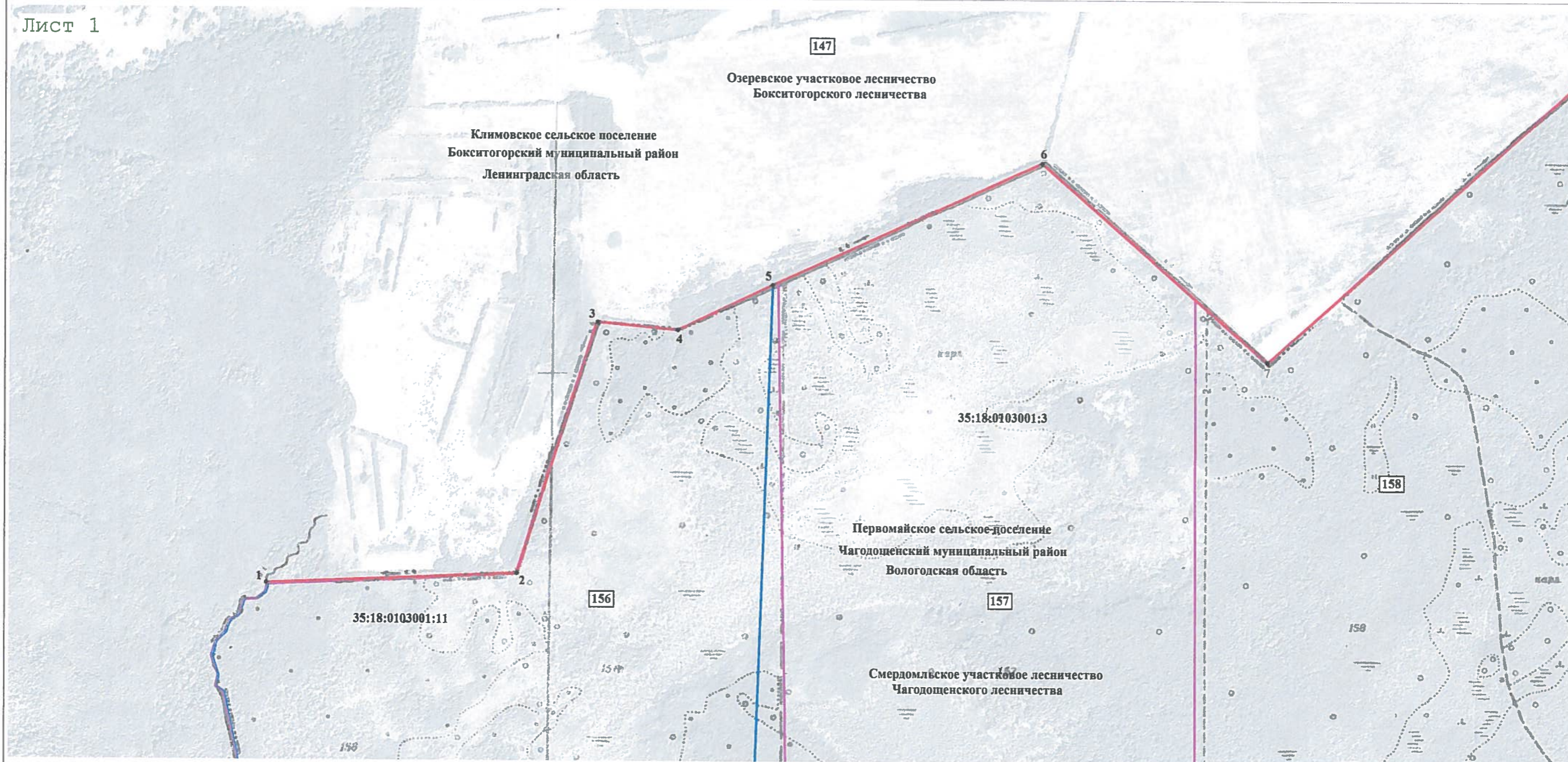


Подпись \_\_\_\_\_ Дата « \_\_\_\_ » \_\_\_\_\_ 20 \_\_\_\_ г.

Место для оттиска печати (при наличии) лица, составившего описание местоположения границ объекта

Раздел 4  
План границ объекта

Лист 1



Масштаб 1:10 000

Используемые условные знаки и обозначения:

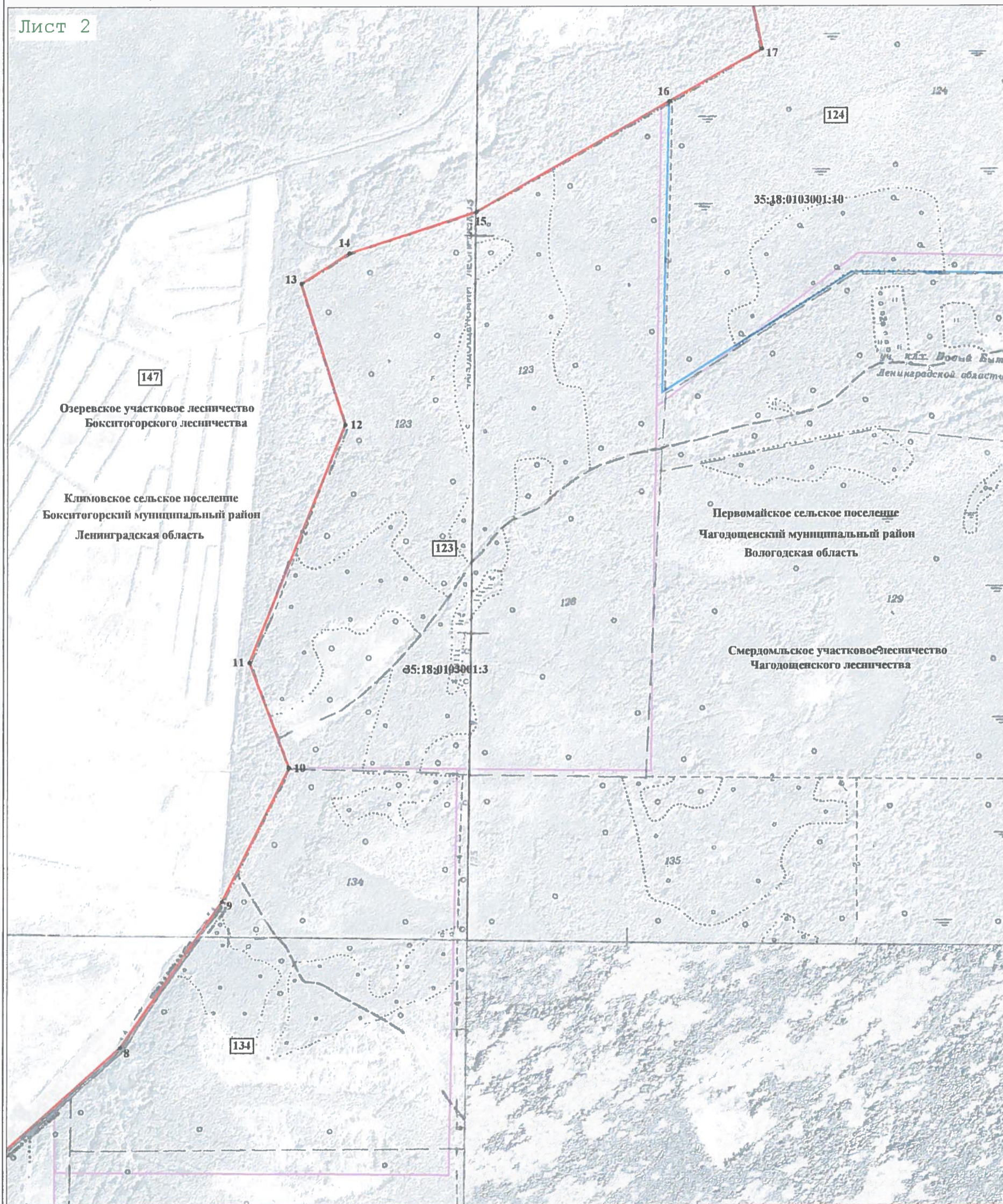
- условные обозначения представлены на листе № \_\_\_\_\_

Подпись \_\_\_\_\_ Дата « \_\_\_\_\_ » \_\_\_\_\_ 20 \_\_\_\_\_ г.

Место для оттиска печати (при наличии) лица, составившего описание местоположения границ объекта

Раздел 4  
План границ объекта

Лист 2



Масштаб 1:10 000

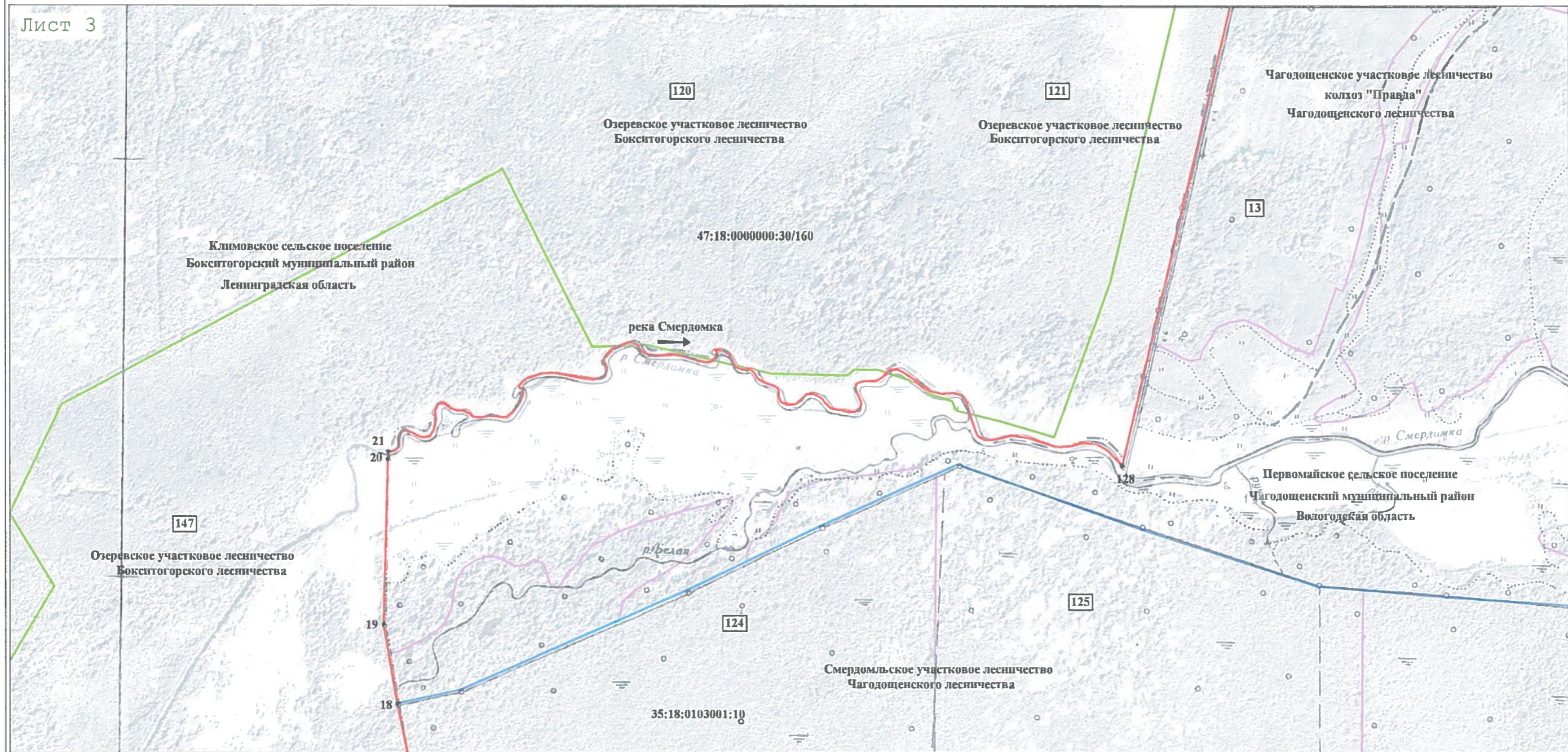
Используемые условные знаки и обозначения:  
- условные обозначения представлены на листе № \_\_\_\_\_

Подпись \_\_\_\_\_ Дата « \_\_\_\_\_ » 20 \_\_\_\_\_ г.

Место для оттиска печати (при наличии) лица, составившего описание местоположения границ объекта

Раздел 4  
План границ объекта

Лист 3



Масштаб 1:10 000

Используемые условные знаки и обозначения:

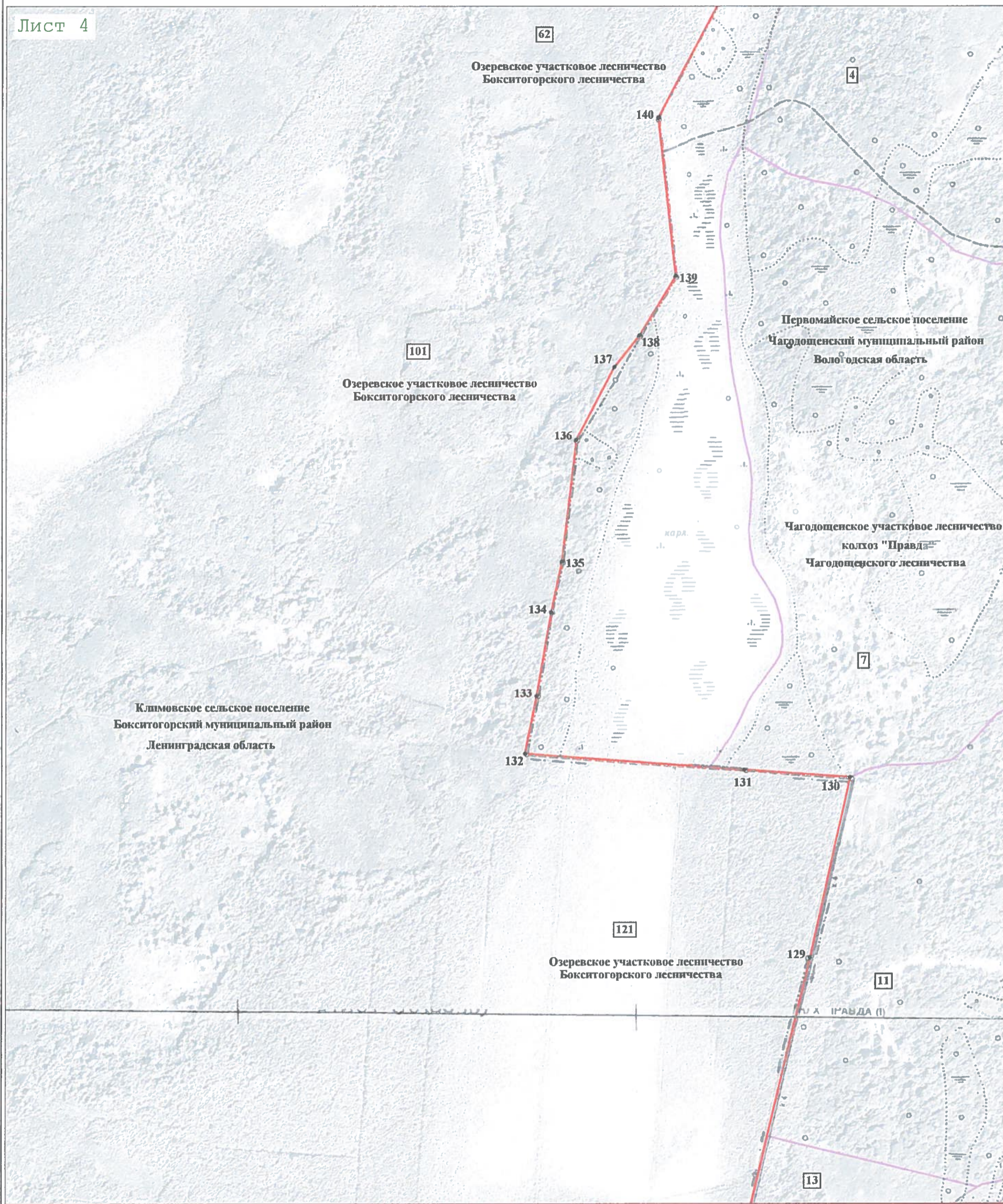
- условные обозначения представлены на листе № \_\_\_\_\_

Подпись \_\_\_\_\_ Дата « \_\_\_\_\_ » \_\_\_\_\_ 20 \_\_\_\_\_ г.

Место для оттиска печати (при наличии) лица, составившего описание местоположения границ объекта

Раздел 4  
План границ объекта

Лист 4



Масштаб 1:10 000

Используемые условные знаки и обозначения:

- условные обозначения представлены на листе № \_\_\_\_\_

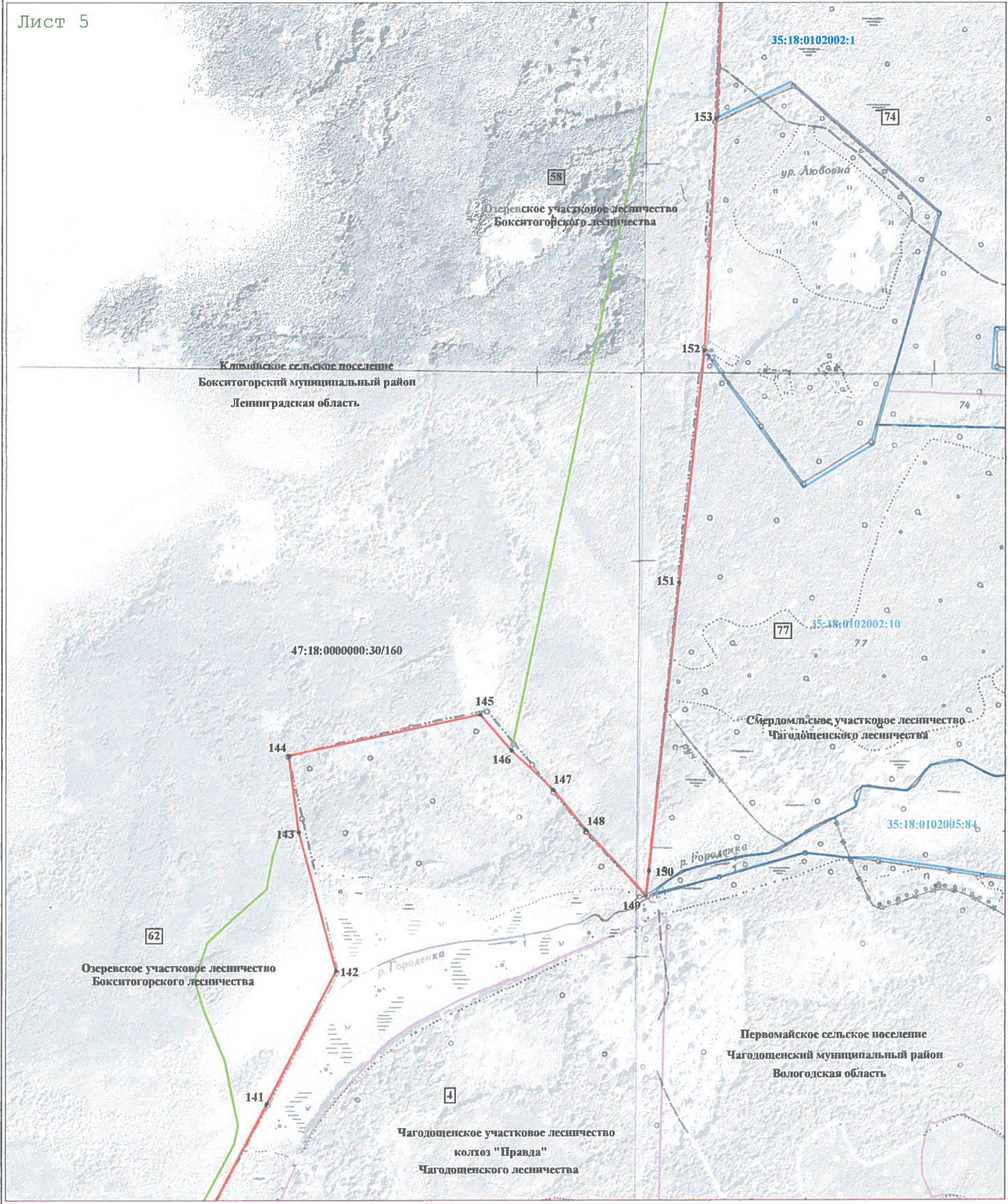
Подпись \_\_\_\_\_ Дата « \_\_\_\_\_ » \_\_\_\_\_ 20 \_\_\_\_\_ г.

Место для оттиска печати (при наличии) лица, составившего описание местоположения границ объекта



Раздел 4  
План границ объекта

Лист 5



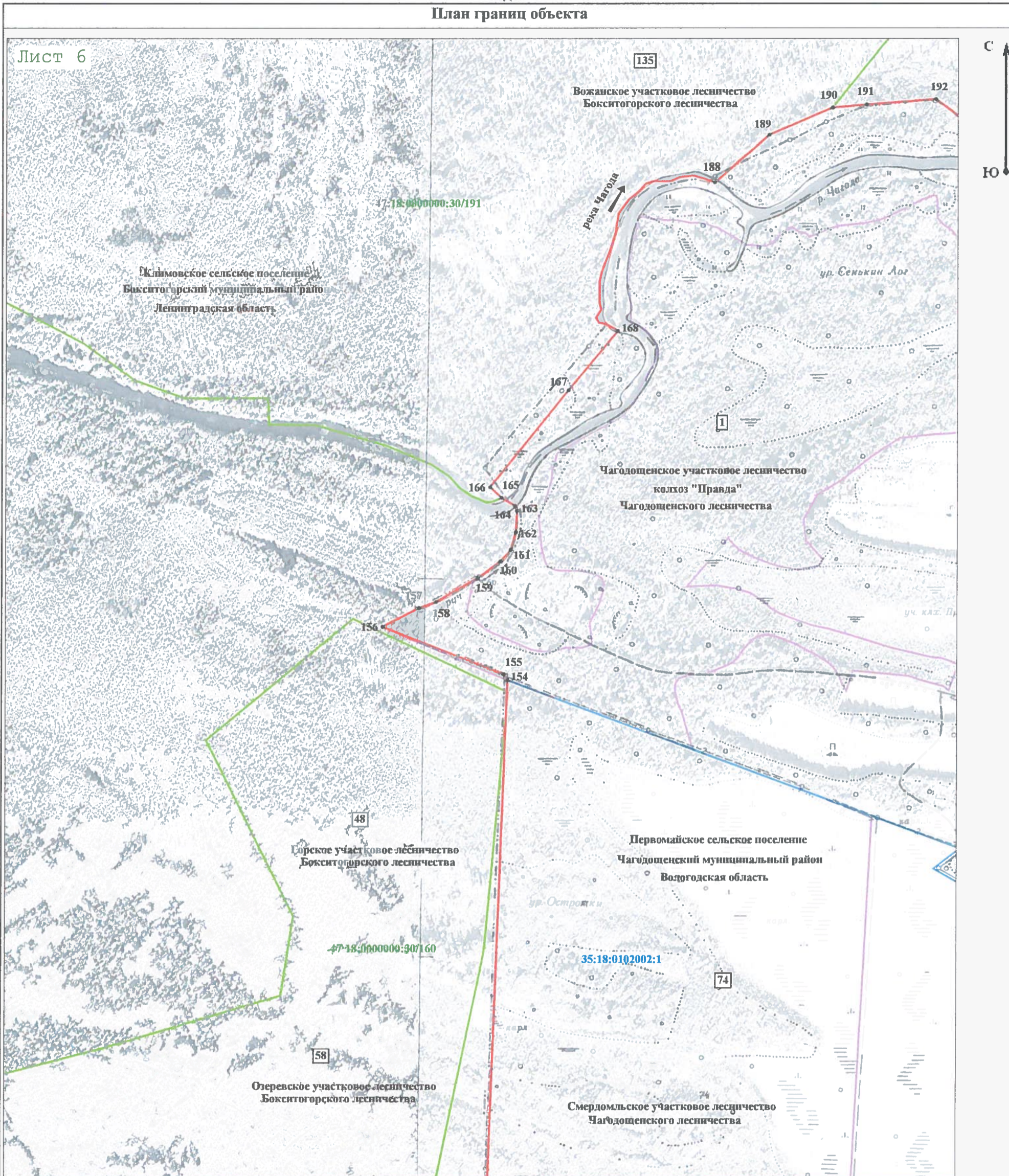
Масштаб 1:10 000

Используемые условные знаки и обозначения:  
- условные обозначения представлены на листе № \_\_\_\_\_

Подпись \_\_\_\_\_ Дата « \_\_\_\_\_ » \_\_\_\_\_ 20 \_\_\_\_\_ г.

Место для оттиска печати (при наличии) лица, составившего описание местоположения границ объекта

Раздел 4  
План границ объекта



Масштаб 1:10 000

Используемые условные знаки и обозначения:

- условные обозначения представлены на листе № \_\_\_\_\_

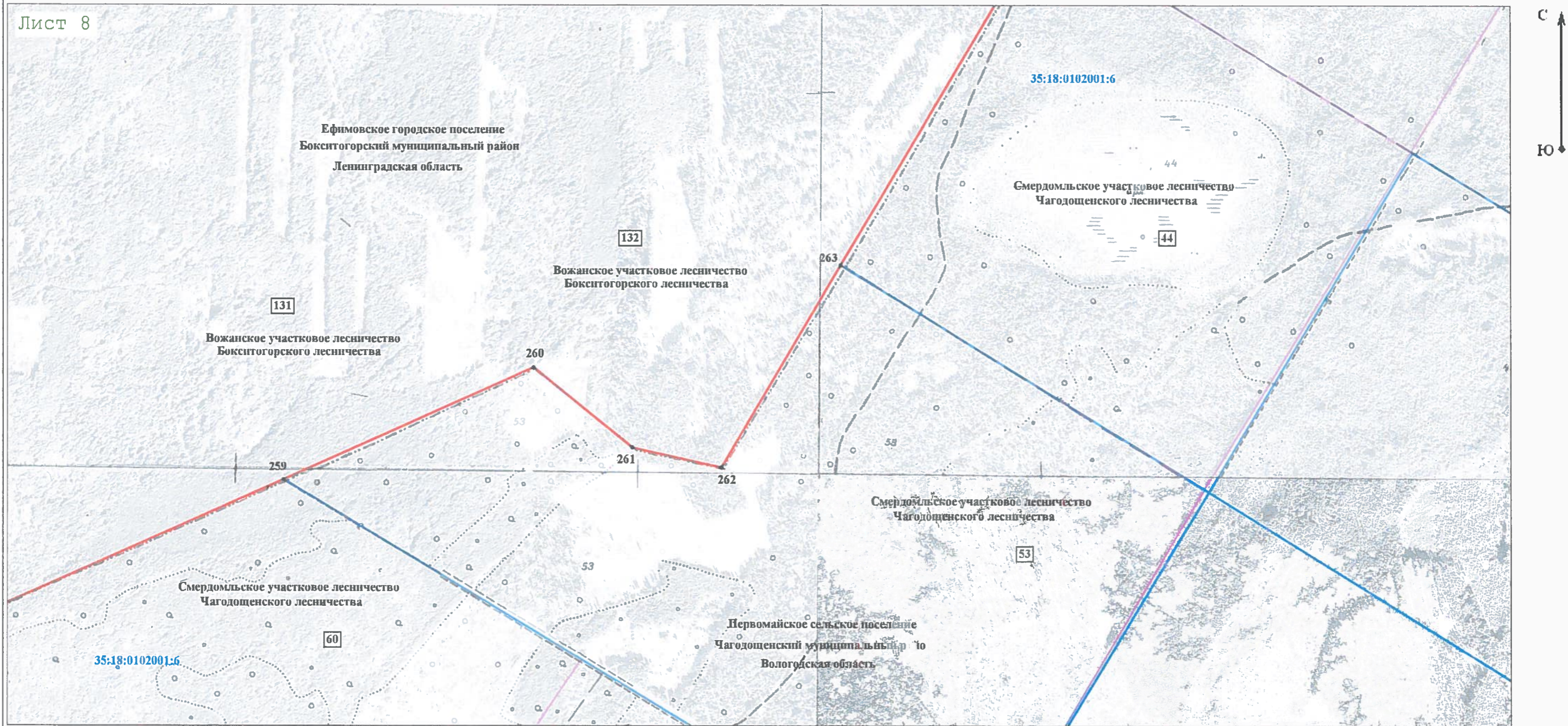
Подпись \_\_\_\_\_ Дата « \_\_\_\_\_ » \_\_\_\_\_ 20 \_\_\_\_\_ г.

Место для отиска печати (при наличии) лица, составившего описание местоположения границ объекта



Раздел 4  
План границ объекта

Лист 8



Масштаб 1:10 000

Используемые условные знаки и обозначения:

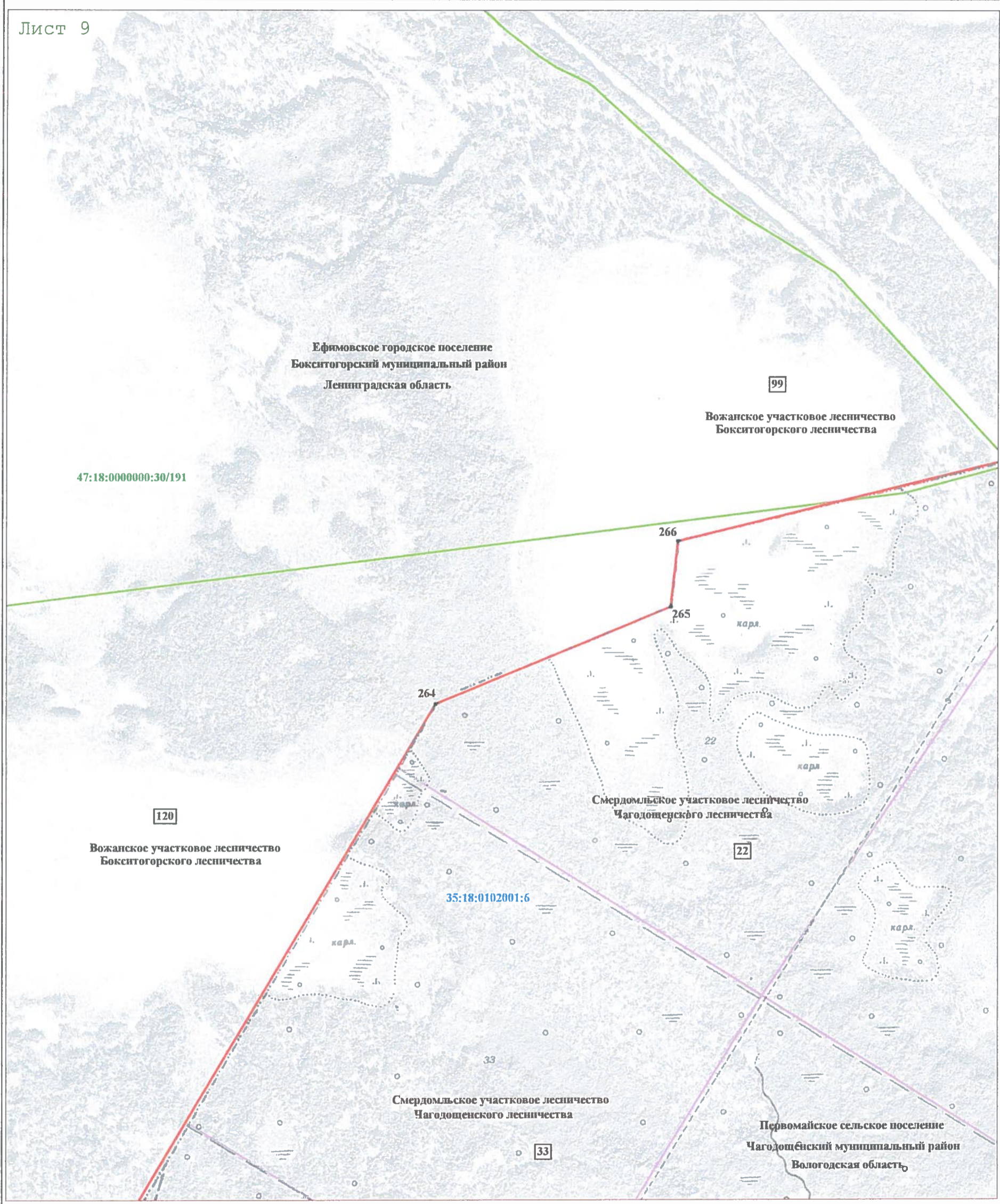
- условные обозначения представлены на листе № \_\_\_\_\_

Подпись \_\_\_\_\_ Дата « \_\_\_\_\_ » \_\_\_\_\_ 20 \_\_\_\_ г.

Место для оттиска печати (при наличии) лица, составившего описание местоположения границ объекта

Раздел 4  
План границ объекта

Лист 9



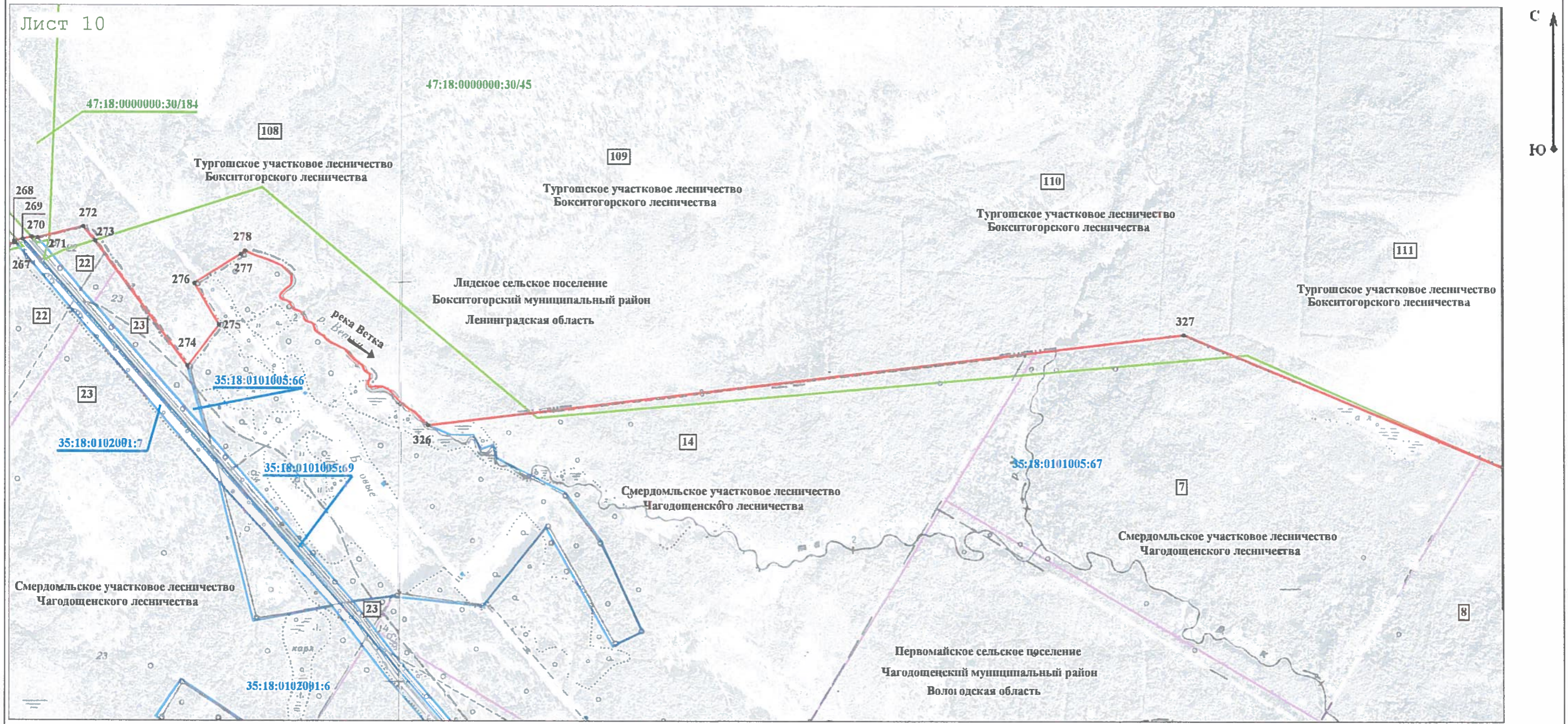
Масштаб 1:10 000

Используемые условные знаки и обозначения:  
- условные обозначения представлены на листе № \_\_\_\_\_

Подпись \_\_\_\_\_ Дата « \_\_\_\_\_ » \_\_\_\_\_ 20 \_\_\_\_\_ г.

Место для отиска печати (при наличии) лица, составившего описание местоположения границ объекта

Раздел 4  
План границ объекта



Масштаб 1:10 000

Используемые условные знаки и обозначения:

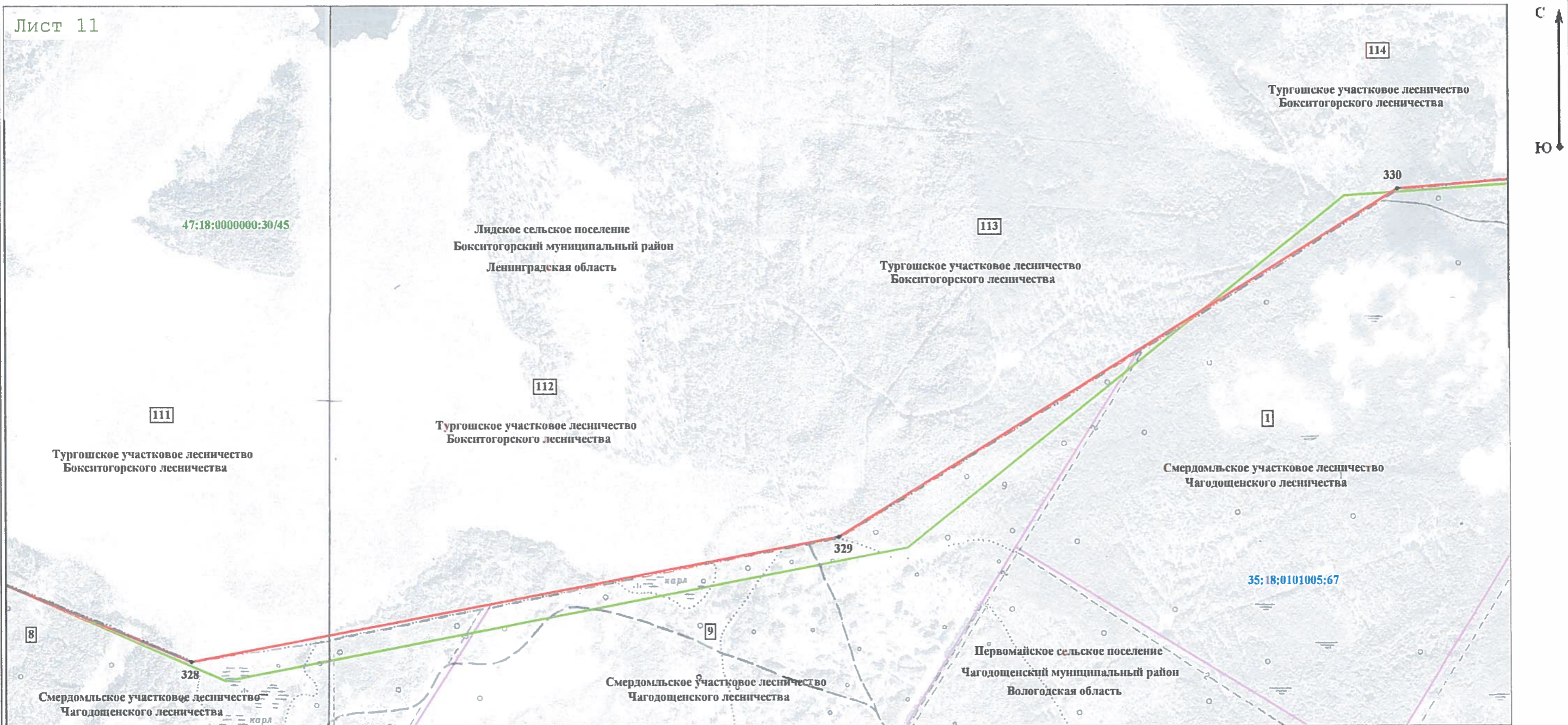
- условные обозначения представлены на листе № \_\_\_\_\_

Подпись \_\_\_\_\_ Дата « \_\_\_\_\_ » \_\_\_\_\_ 20 \_\_\_\_ г.

Место для оттиска печати (при наличии) лица, составившего описание местоположения границ объекта

Раздел 4  
План границ объекта

Лист 11



Масштаб 1:10 000

Используемые условные знаки и обозначения:

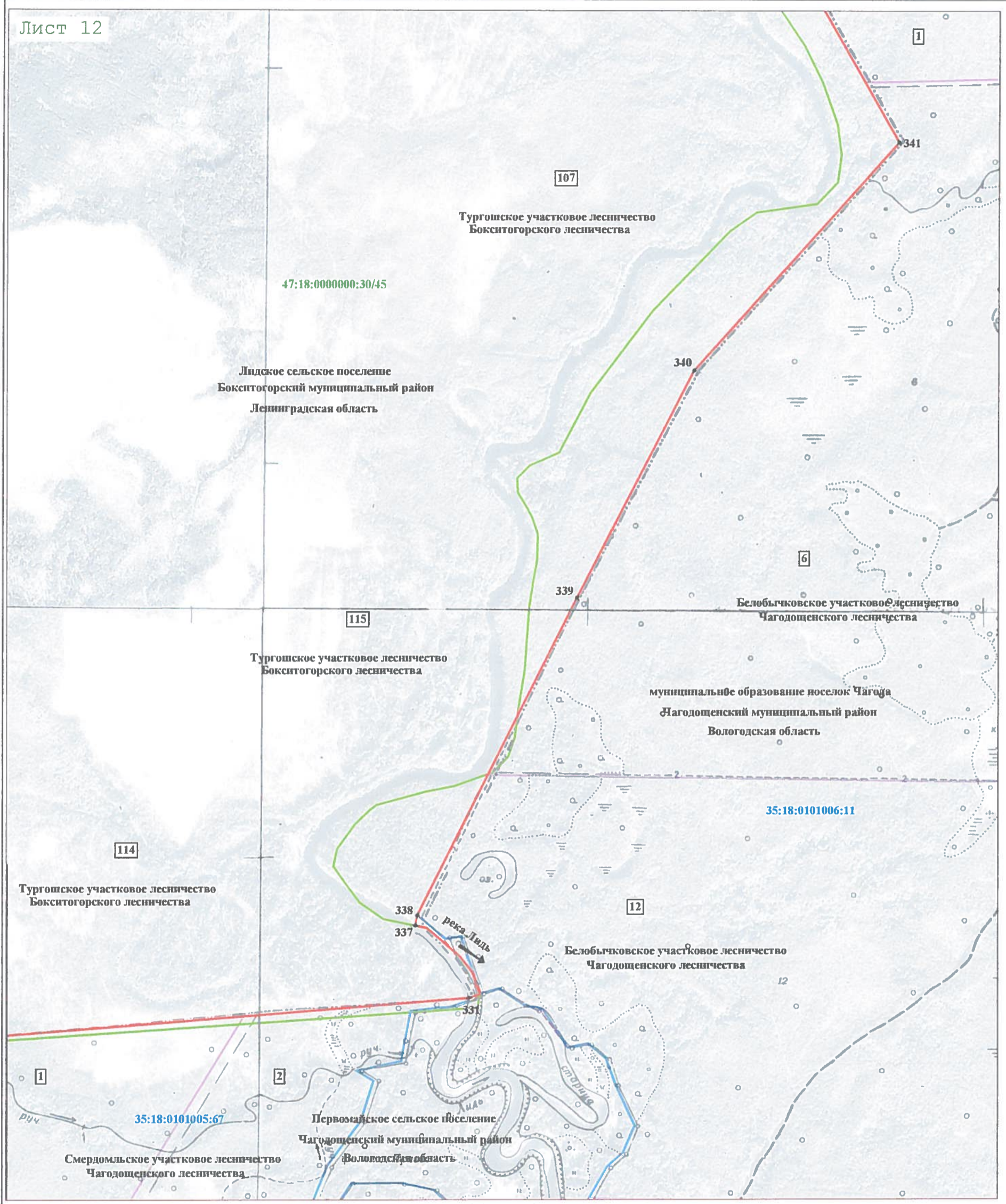
- условные обозначения представлены на листе № \_\_\_\_\_

Подпись \_\_\_\_\_ Дата « \_\_\_\_\_ » \_\_\_\_\_ 20 \_\_\_\_\_ г.

Место для оттиска печати (при наличии) лица, составившего описание местоположения границ объекта

Раздел 4  
План границ объекта

Лист 12



Масштаб 1:10 000

Используемые условные знаки и обозначения:  
- условные обозначения представлены на листе № \_\_\_\_\_

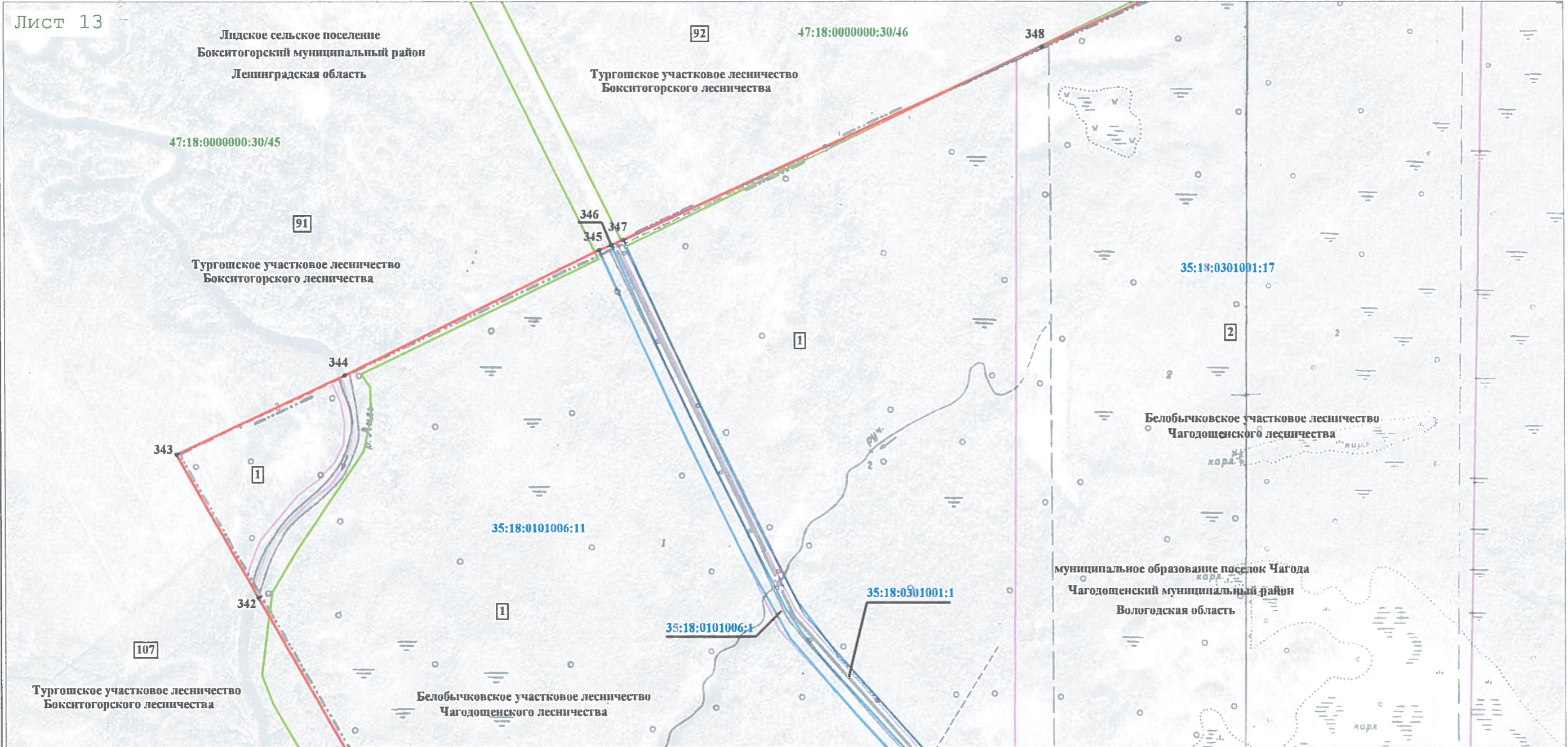
Подпись \_\_\_\_\_ Дата « \_\_\_\_\_ » \_\_\_\_\_ 20 \_\_\_\_\_ г.

Место для отиска печати (при наличии) лица, составившего описание местоположения границ объекта



Раздел 4  
План границ объекта

Лист 13



Масштаб 1:10 000

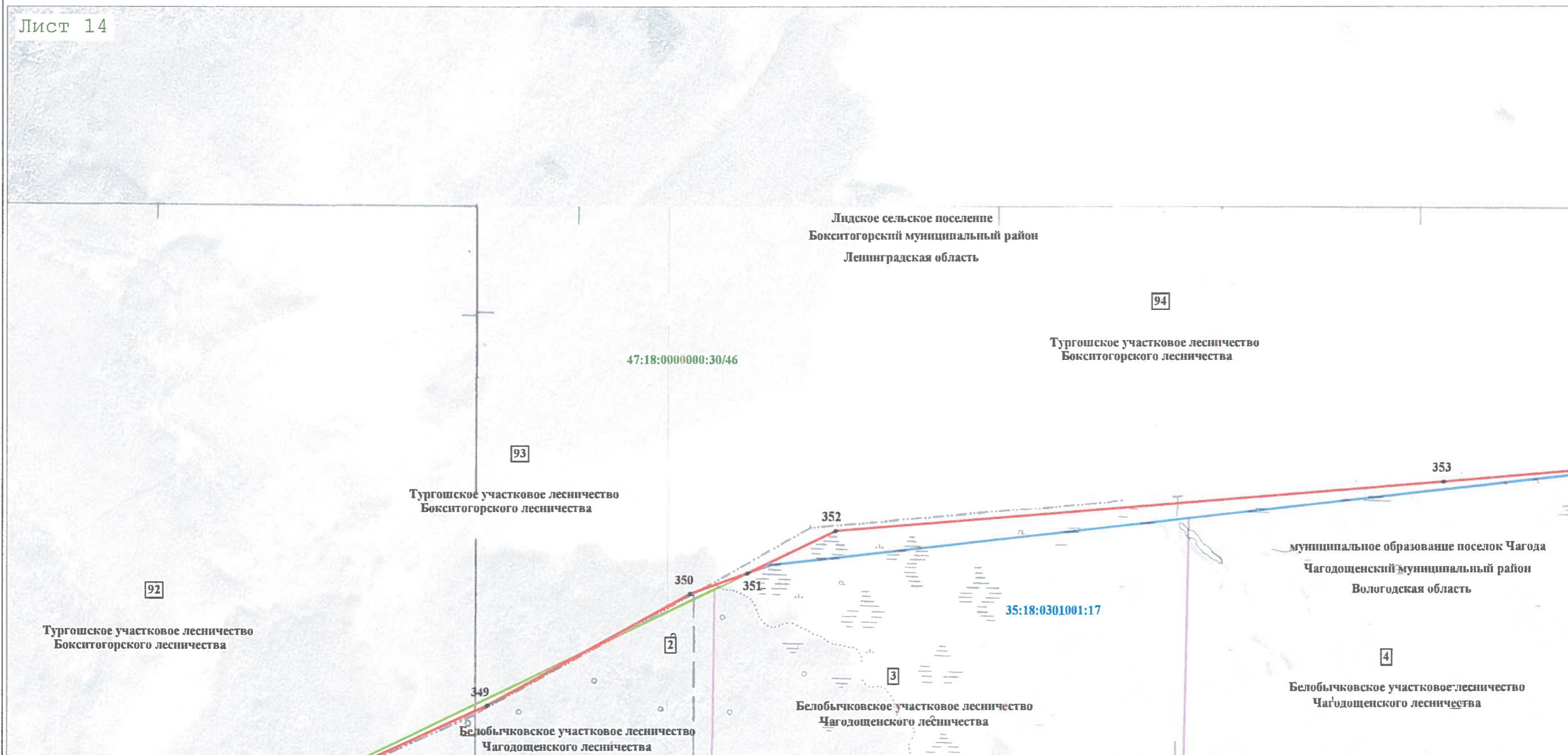
Используемые условные знаки и обозначения:  
- условные обозначения представлены на листе № \_\_\_\_\_

Подпись \_\_\_\_\_ Дата « \_\_\_\_\_ » \_\_\_\_\_ 20 \_\_\_\_\_ г.

Место для оттиска печати (при наличии) лица, составившего описание местоположения границ объекта

Раздел 4  
План границ объекта

Лист 14



Масштаб 1:10 000

Используемые условные знаки и обозначения:

- условные обозначения представлены на листе № \_\_\_\_\_

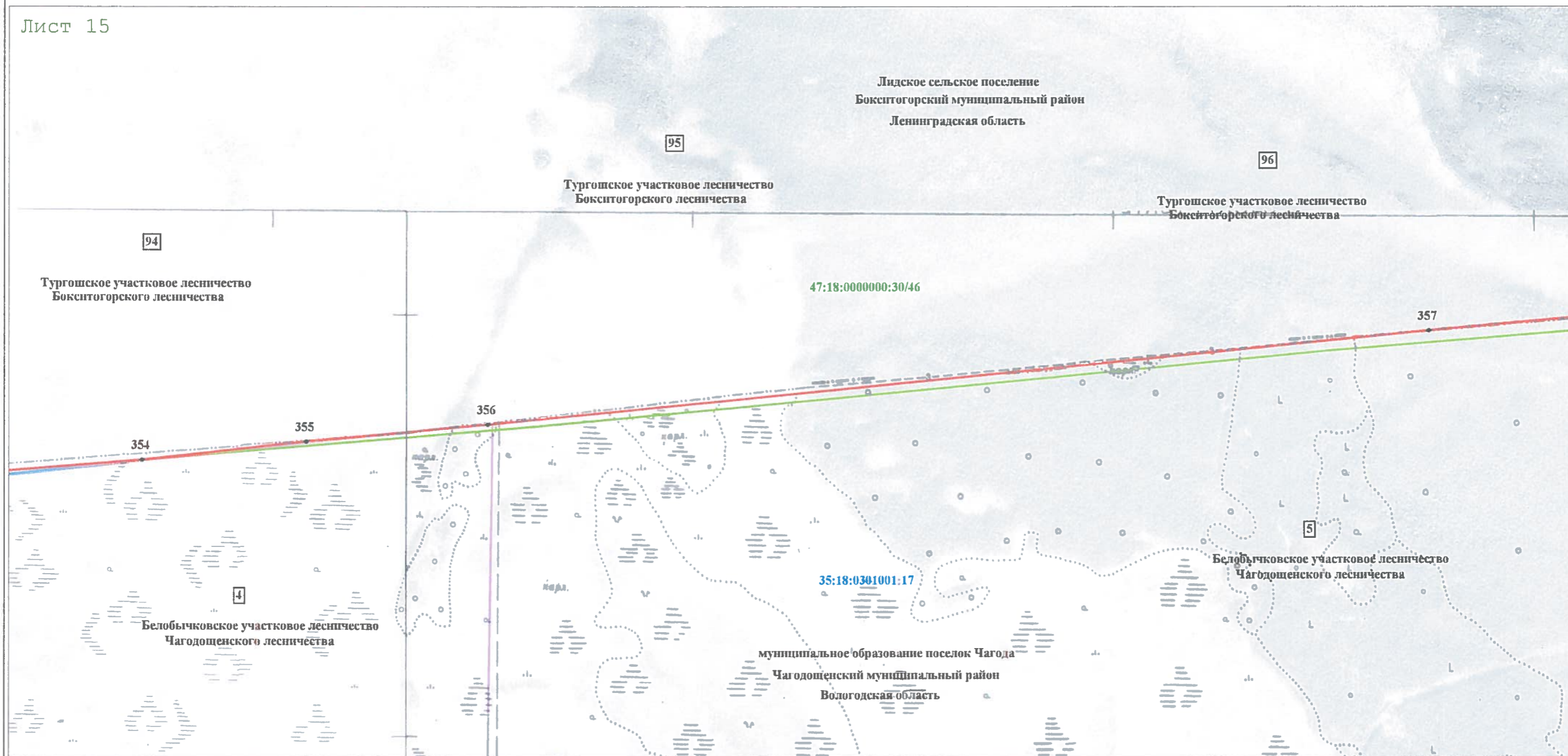
Подпись \_\_\_\_\_ Дата « \_\_\_\_\_ » \_\_\_\_\_ 20 \_\_\_\_\_ г.

Место для оттиска печати (при наличии) лица, составившего описание местоположения границ объекта

44

Раздел 4  
План границ объекта

Лист 15



Масштаб 1:10 000

Используемые условные знаки и обозначения:

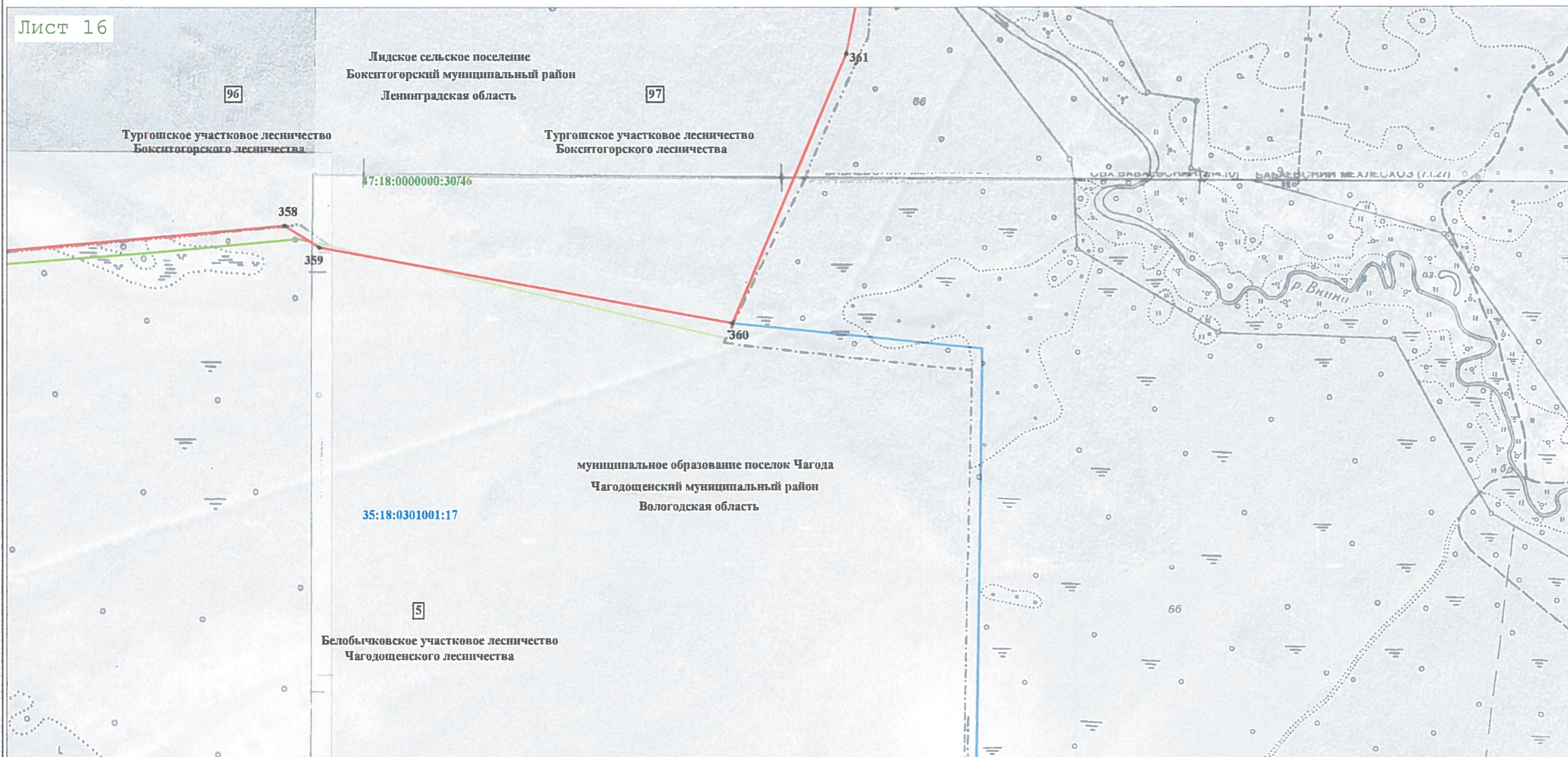
- условные обозначения представлены на листе № \_\_\_\_\_

Подпись \_\_\_\_\_ Дата « \_\_\_\_\_ » \_\_\_\_\_ 20 \_\_\_\_\_ г.

Место для оттиска печати (при наличии) лица, составившего описание местоположения границ объекта

Раздел 4  
План границ объекта

Лист 16



Масштаб 1:10 000

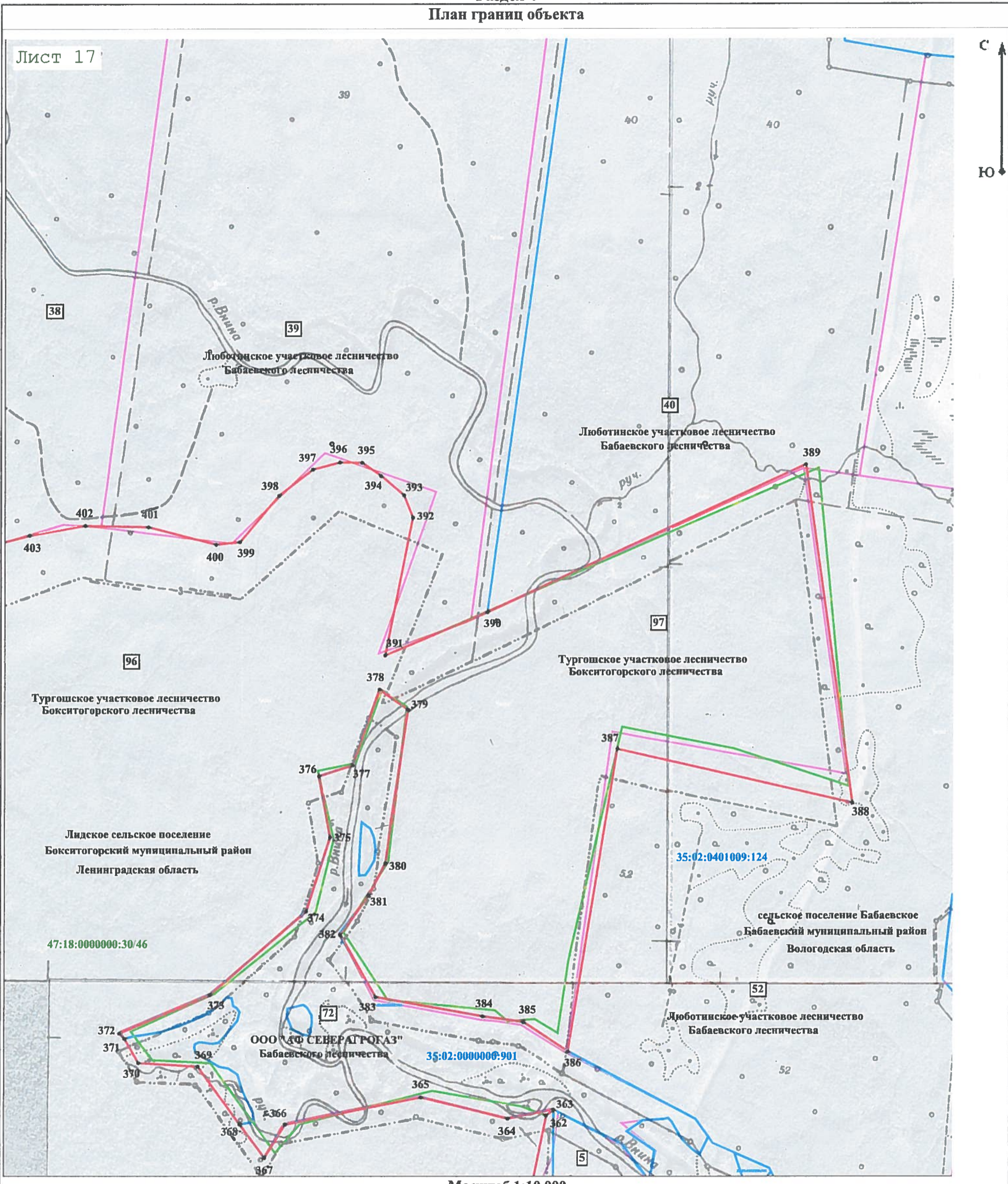
Используемые условные знаки и обозначения:

- условные обозначения представлены на листе № \_\_\_\_\_

Подпись \_\_\_\_\_ Дата « \_\_\_\_ » \_\_\_\_\_ 20 \_\_\_\_ г.

Место для оттиска печати (при наличии) лица, составившего описание местоположения границ объекта

Раздел 4  
План границ объекта



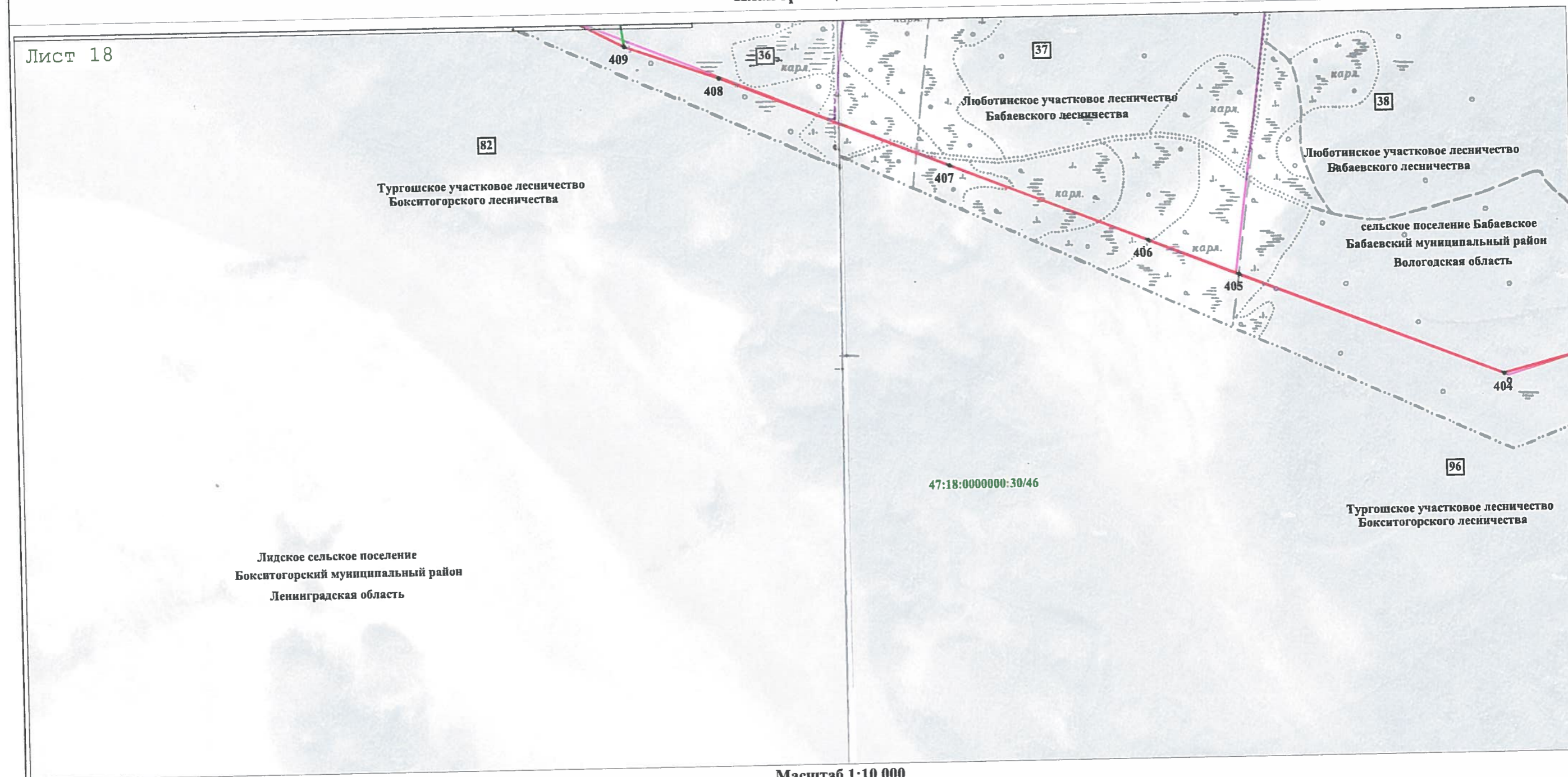
Используемые условные знаки и обозначения:  
- условные обозначения представлены на листе № \_\_\_\_\_

Подпись \_\_\_\_\_ Дата « \_\_\_\_\_ » \_\_\_\_\_ 20 \_\_\_\_\_ г.

Место для оттиска печати (при наличии) лица, составившего описание местоположения границ объекта

Раздел 4  
План границ объекта

Лист 18



Масштаб 1:10 000

Используемые условные знаки и обозначения:

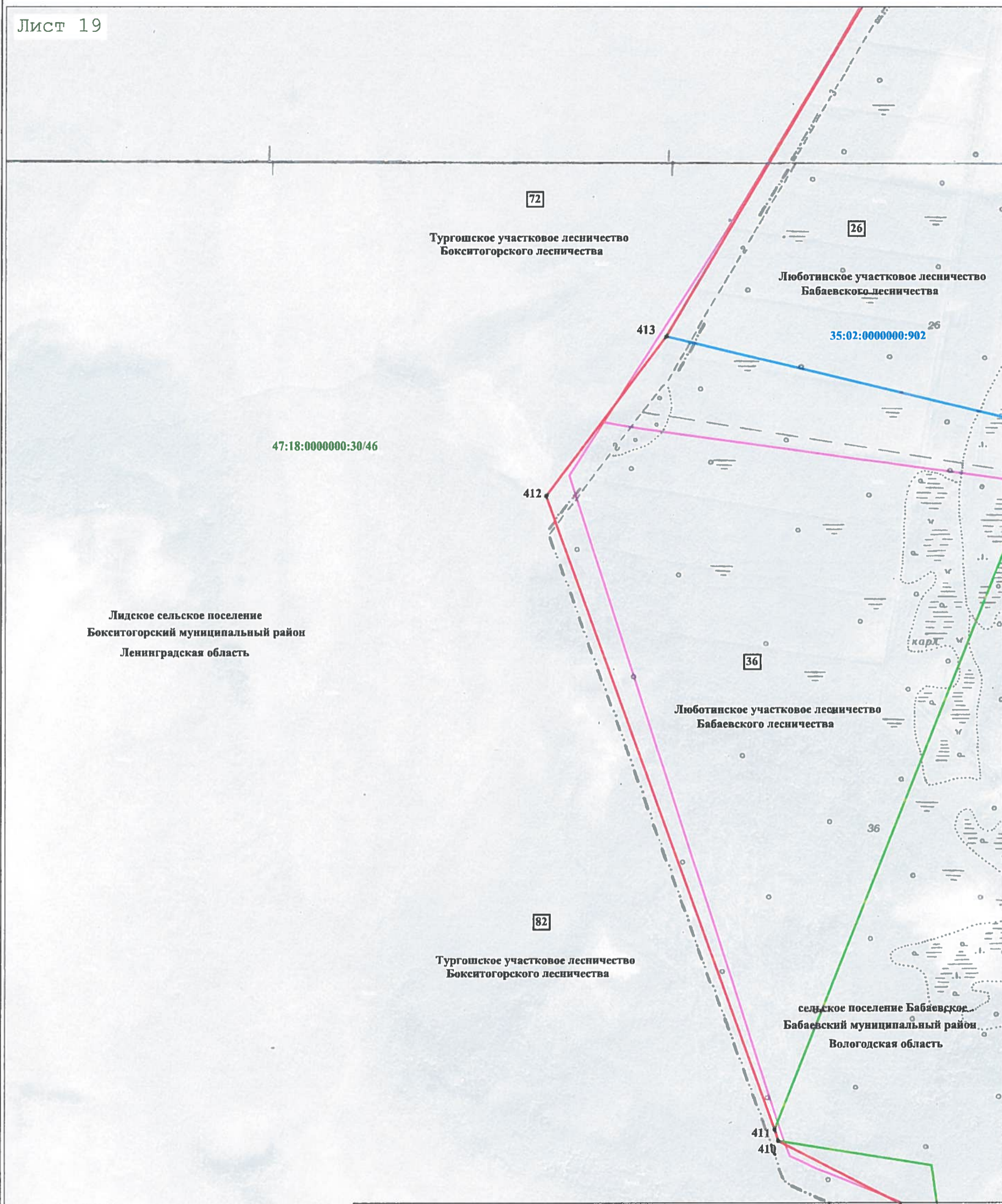
- условные обозначения представлены на листе № \_\_\_\_\_

Подпись \_\_\_\_\_ Дата « \_\_\_\_\_ » \_\_\_\_\_ 20 \_\_\_\_ г.

Место для оттиска печати (при наличии) лица, составившего описание местоположения границ объекта

Раздел 4  
План границ объекта

Лист 19



Лидское сельское поселение  
Бокситогорский муниципальный район  
Ленинградская область

Тургошское участковое лесничество  
Бокситогорского лесничества

Люботинское участковое лесничество  
Бабаевского лесничества

Люботинское участковое лесничество  
Бабаевского лесничества

Тургошское участковое лесничество  
Бокситогорского лесничества

сельское поселение Бабаевское  
Бабаевский муниципальный район  
Вологодская область

Масштаб 1:10 000

Используемые условные знаки и обозначения:

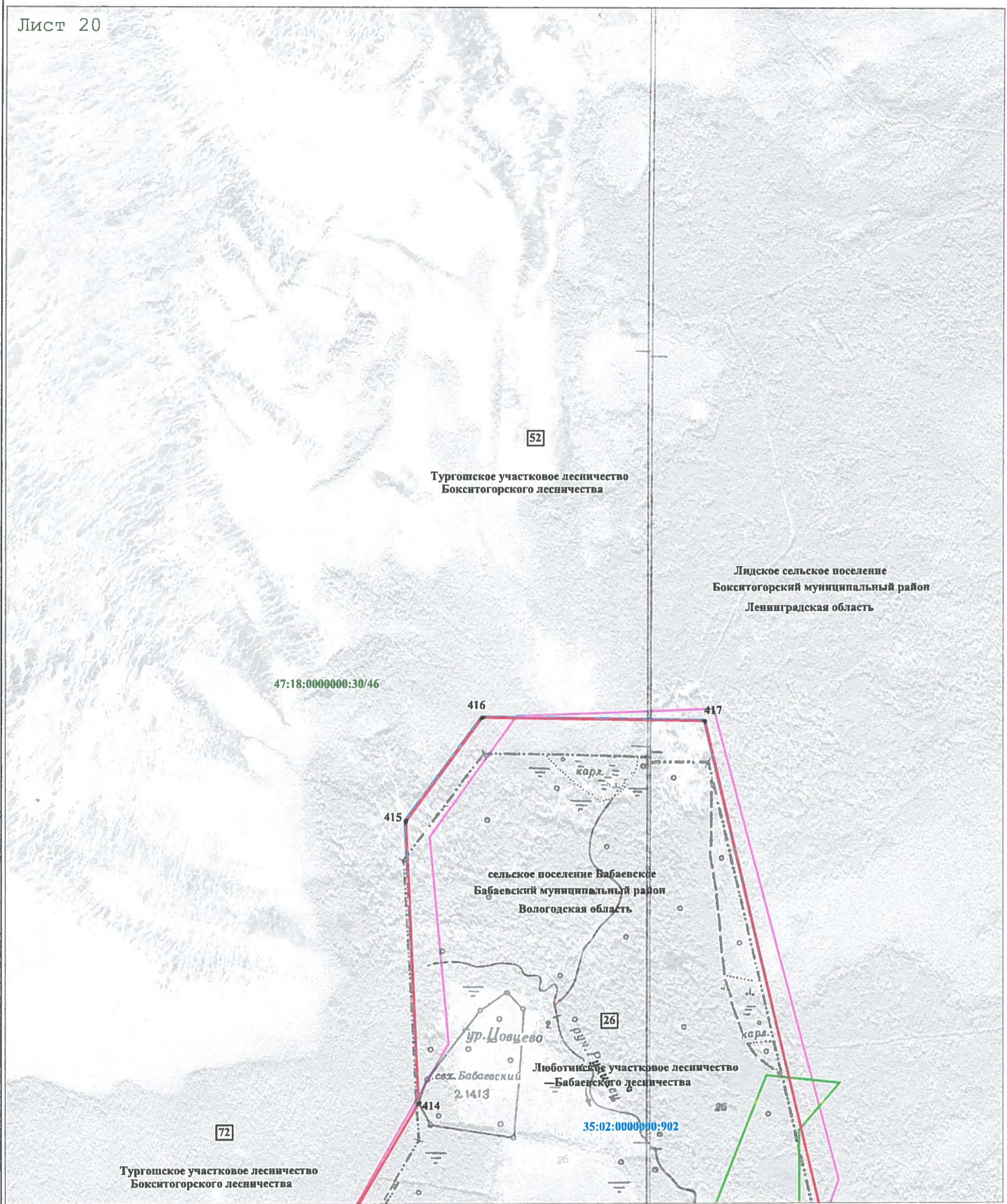
- условные обозначения представлены на листе № \_\_\_\_\_

Подпись \_\_\_\_\_ Дата « \_\_\_\_\_ » \_\_\_\_\_ 20 \_\_\_\_ г.

Место для оттиска печати (при наличии) лица, составившего описание местоположения границ объекта

Раздел 4  
План границ объекта

Лист 20



Масштаб 1:10 000

Используемые условные знаки и обозначения:  
- условные обозначения представлены на листе № \_\_\_\_\_

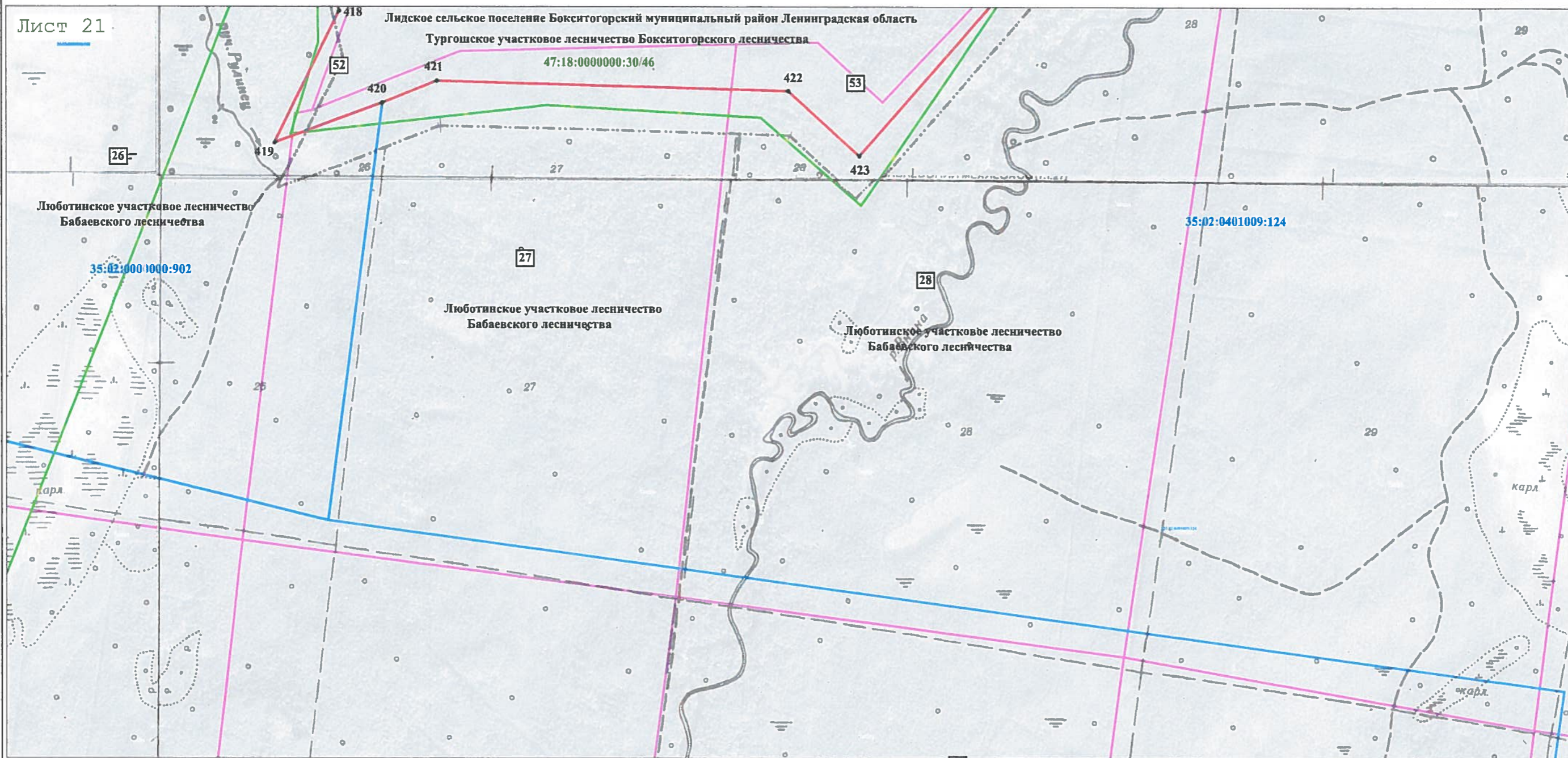
Подпись \_\_\_\_\_ Дата « \_\_\_\_\_ » \_\_\_\_\_ 20 \_\_\_\_\_ г.

Место для оттиска печати (при наличии) лица, составившего описание местоположения границ объекта



Раздел 4  
План границ объекта

Лист 21



Масштаб 1:10 000

Используемые условные знаки и обозначения:

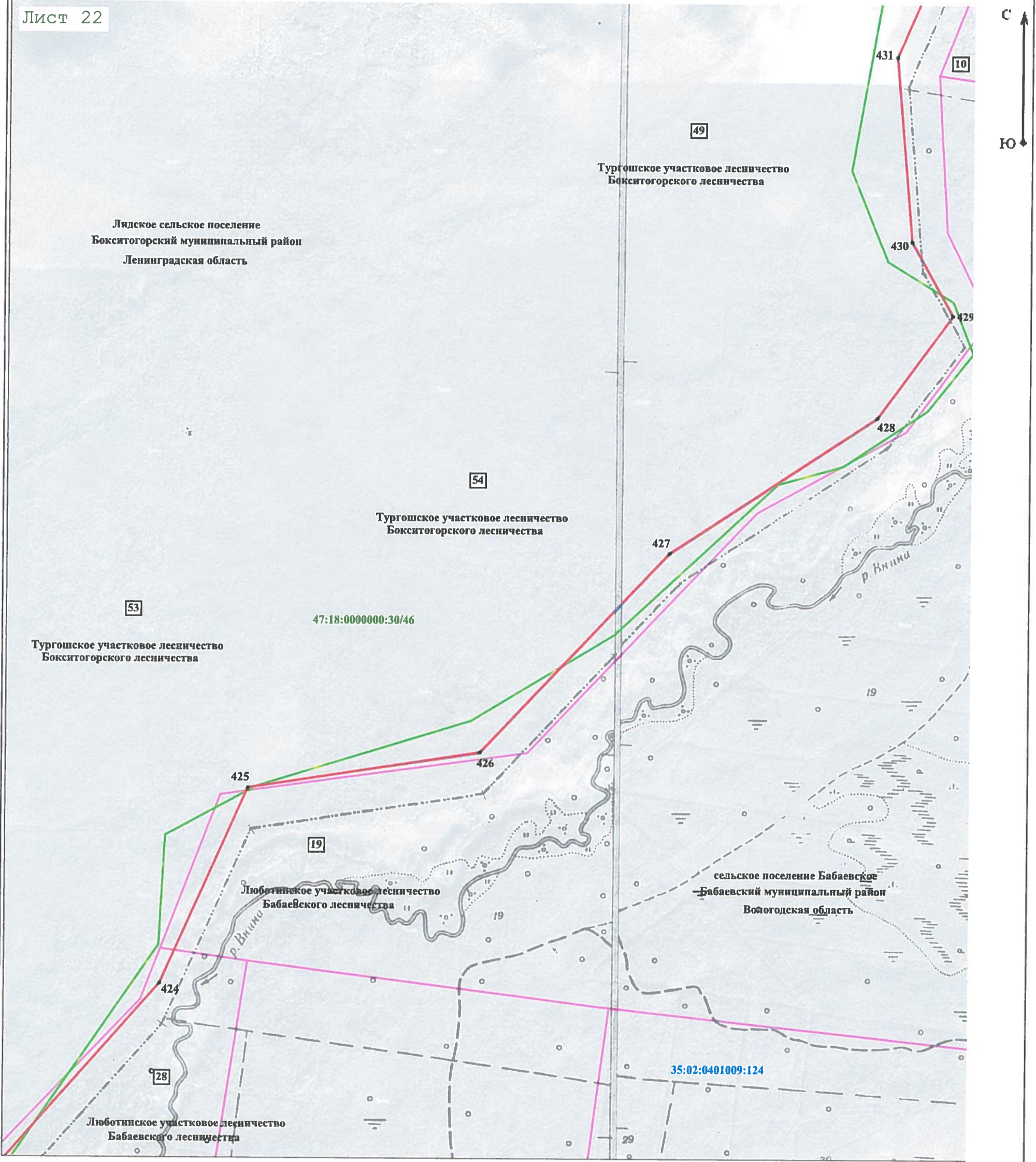
- условные обозначения представлены на листе № \_\_\_\_\_

Подпись \_\_\_\_\_ Дата « \_\_\_\_\_ » \_\_\_\_\_ 20 \_\_\_\_ г.

Место для оттиска печати (при наличии) лица, составившего описание местоположения границ объекта

Раздел 4  
План границ объекта

Лист 22



Масштаб 1:10 000

Используемые условные знаки и обозначения:

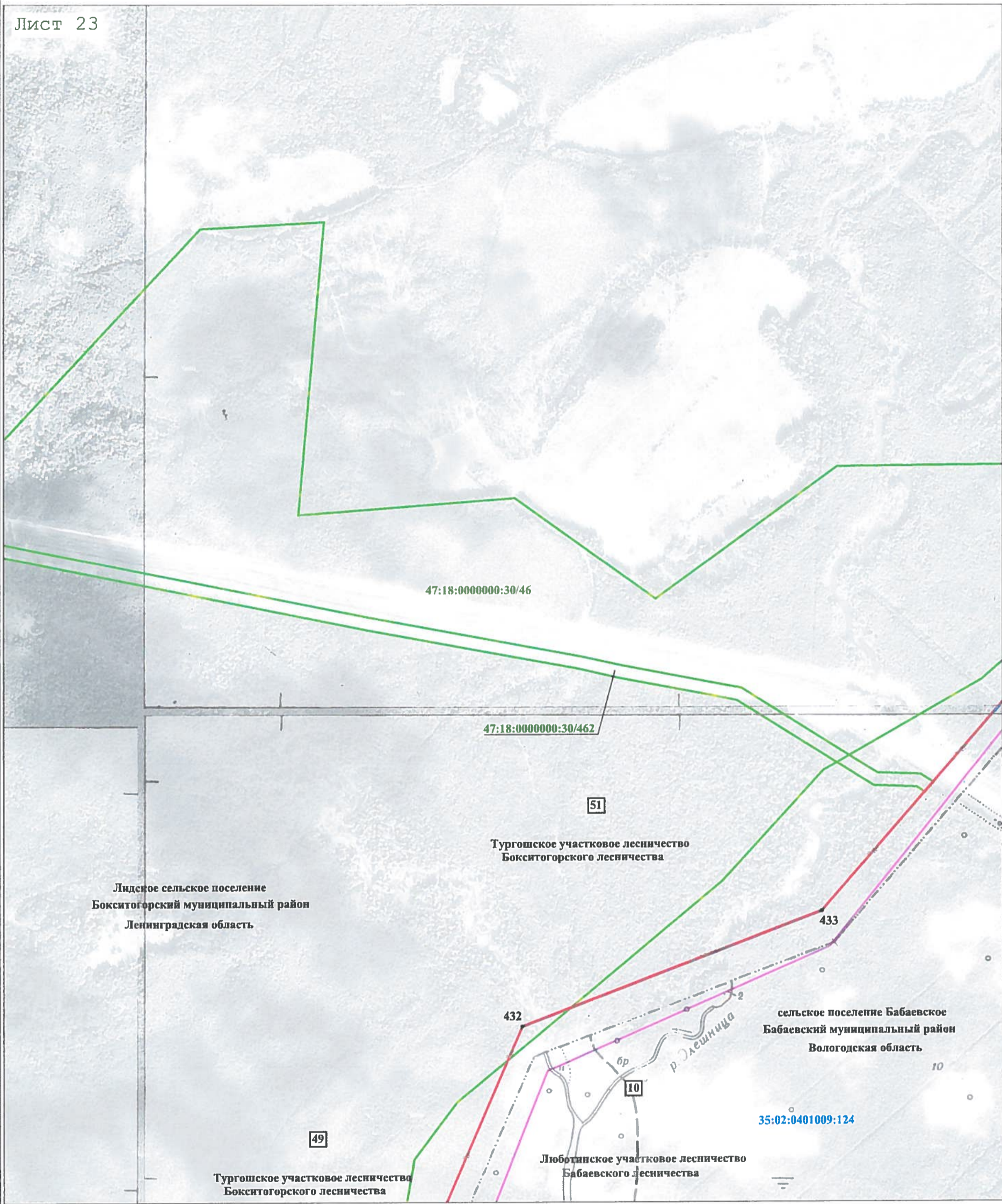
- условные обозначения представлены на листе № \_\_\_\_\_

Подпись \_\_\_\_\_ Дата « \_\_\_\_\_ » \_\_\_\_\_ 20 \_\_\_\_\_ г.

Место для оттиска печати (при наличии) лица, составившего описание местоположения границ объекта

Раздел 4  
План границ объекта

Лист 23



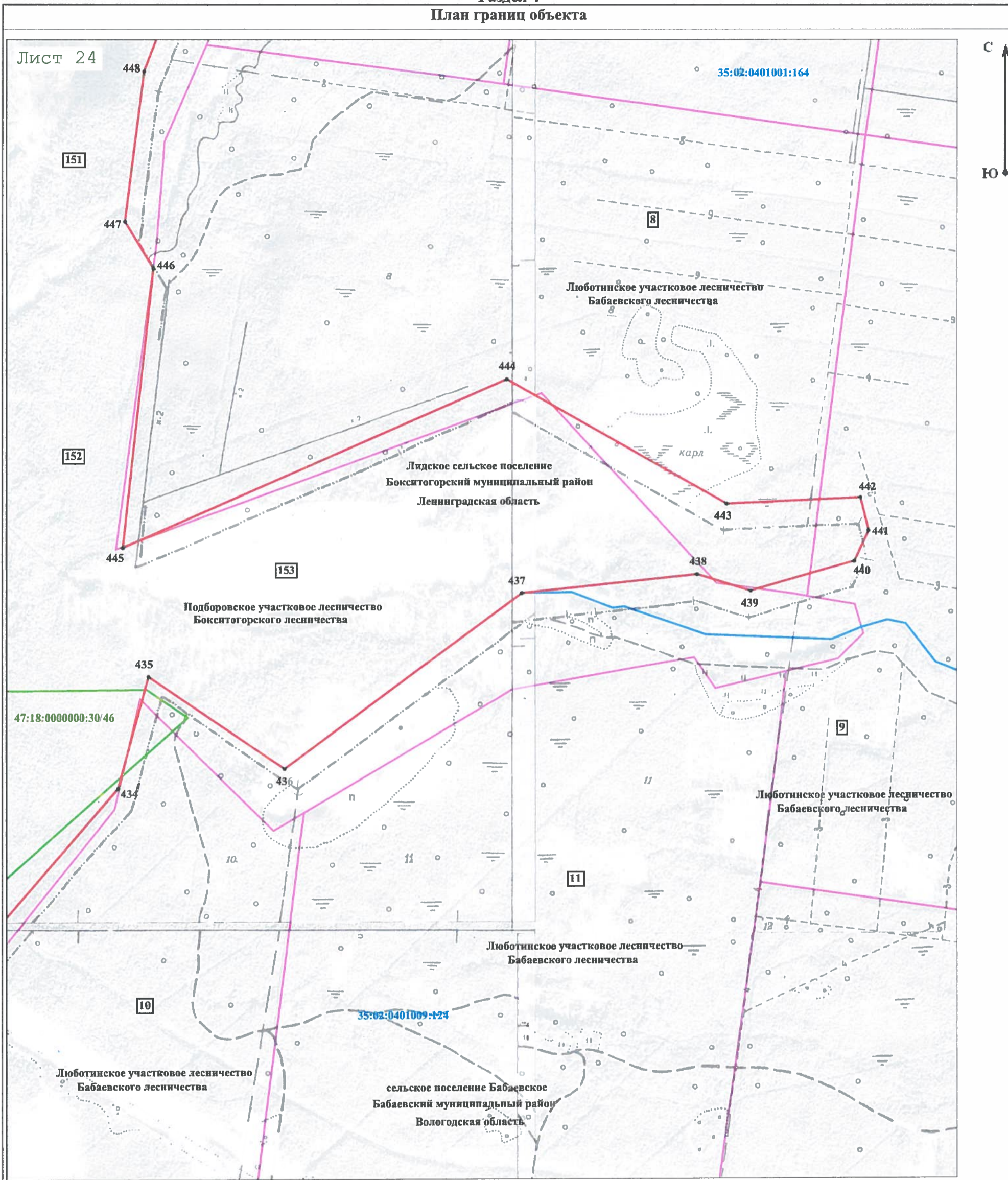
Масштаб 1:10 000

Используемые условные знаки и обозначения:  
- условные обозначения представлены на листе № \_\_\_\_\_

Подпись \_\_\_\_\_ Дата « \_\_\_\_\_ » \_\_\_\_\_ 20 \_\_\_\_ г.

Место для оттиска печати (при наличии) лица, составившего описание местоположения границ объекта

Раздел 4  
План границ объекта



Лист 24

47:18:0000000:30/46

35:02:0401001:164

35:02:0401009:124

Масштаб 1:10 000

Используемые условные знаки и обозначения:

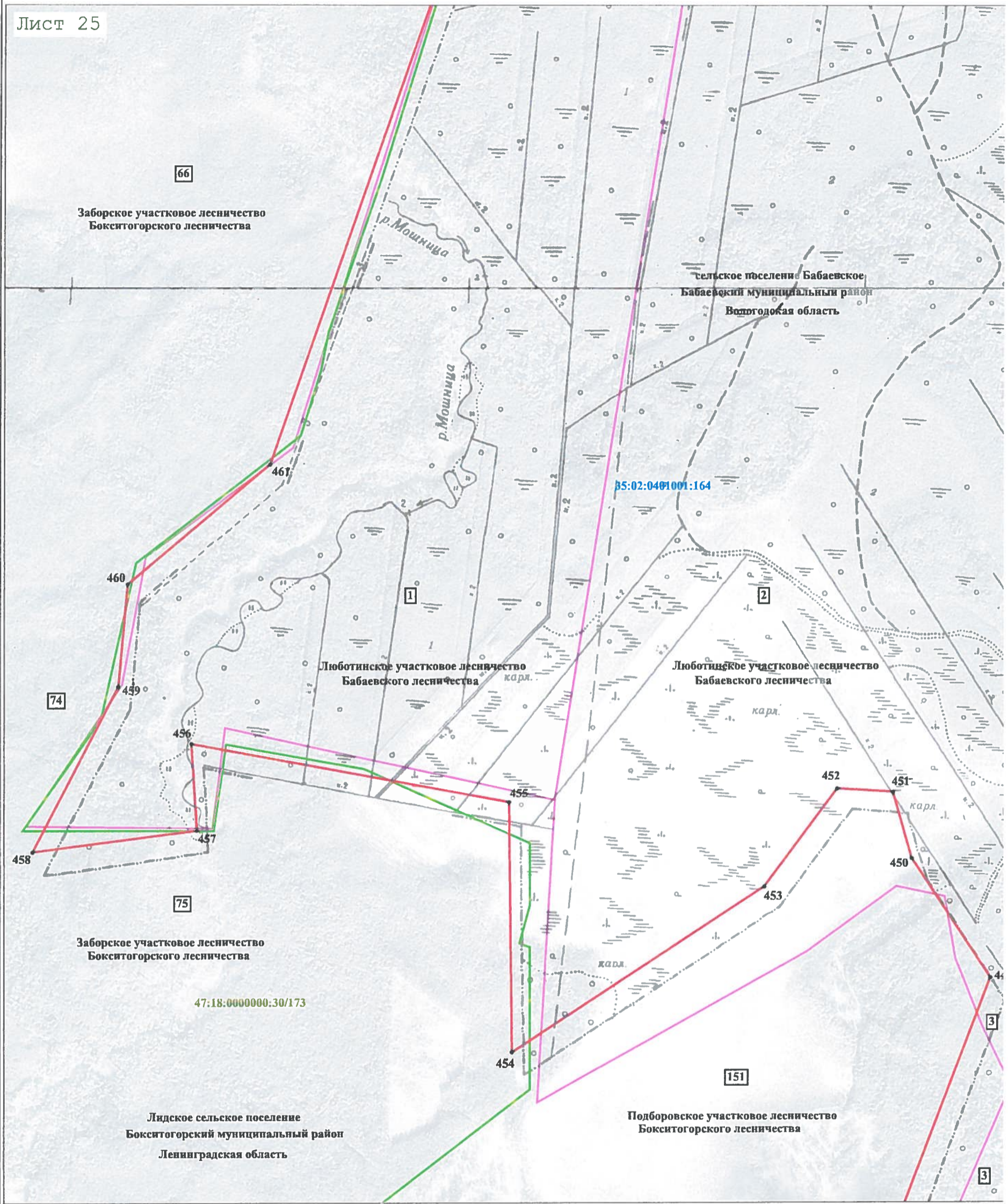
- условные обозначения представлены на листе № \_\_\_\_\_

Подпись \_\_\_\_\_ Дата « \_\_\_\_\_ » \_\_\_\_\_ 20 \_\_\_\_\_ г.

Место для оттиска печати (при наличии) лица, составившего описание местоположения границ объекта

Раздел 4  
План границ объекта

Лист 25



Масштаб 1:10 000

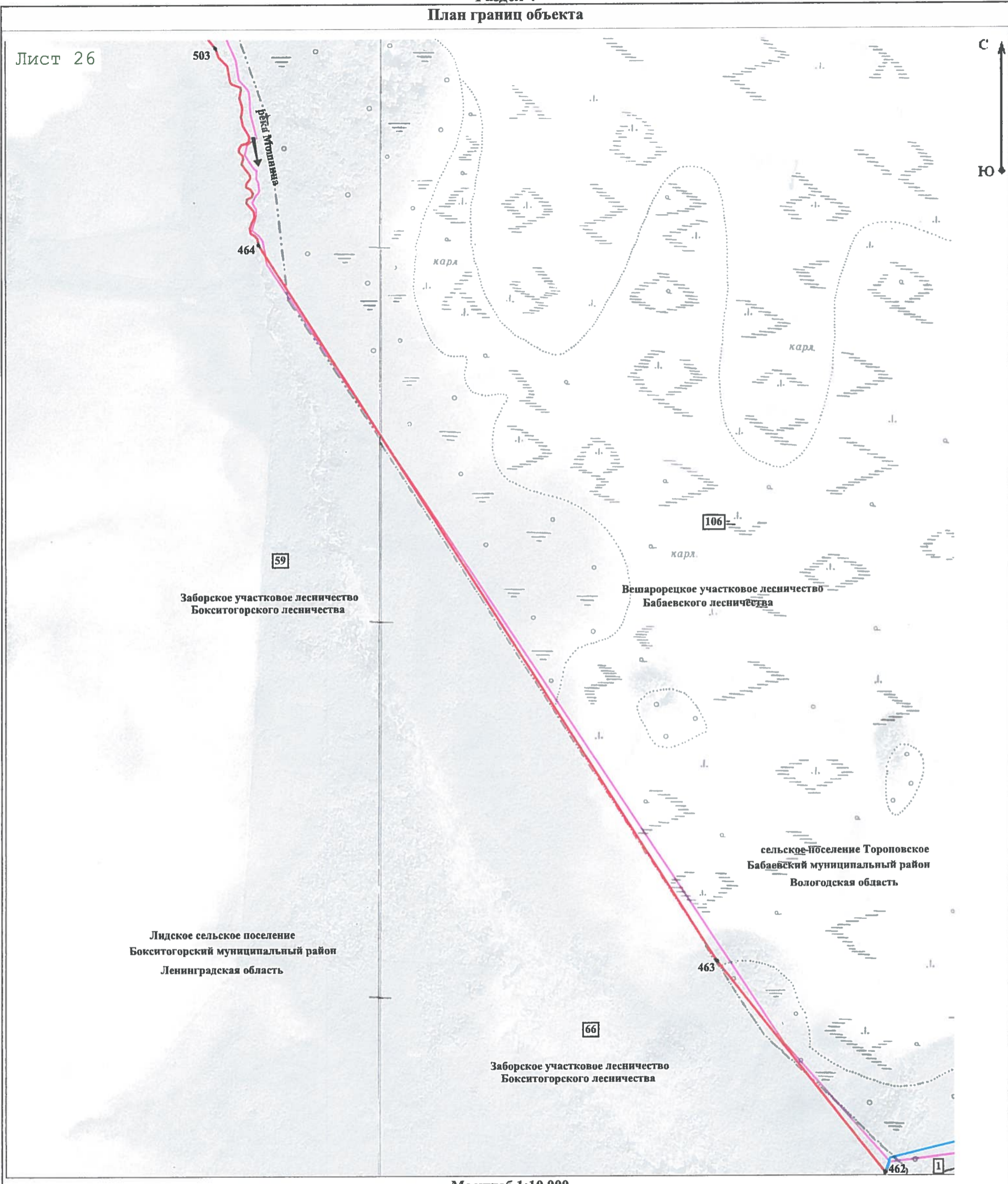
Используемые условные знаки и обозначения:  
- условные обозначения представлены на листе № \_\_\_\_\_

Подпись \_\_\_\_\_ Дата « \_\_\_\_\_ » \_\_\_\_\_ 20 \_\_\_\_\_ г.

Место для оттиска печати (при наличии) лица, составившего описание местоположения границ объекта

Раздел 4  
План границ объекта

Лист 26



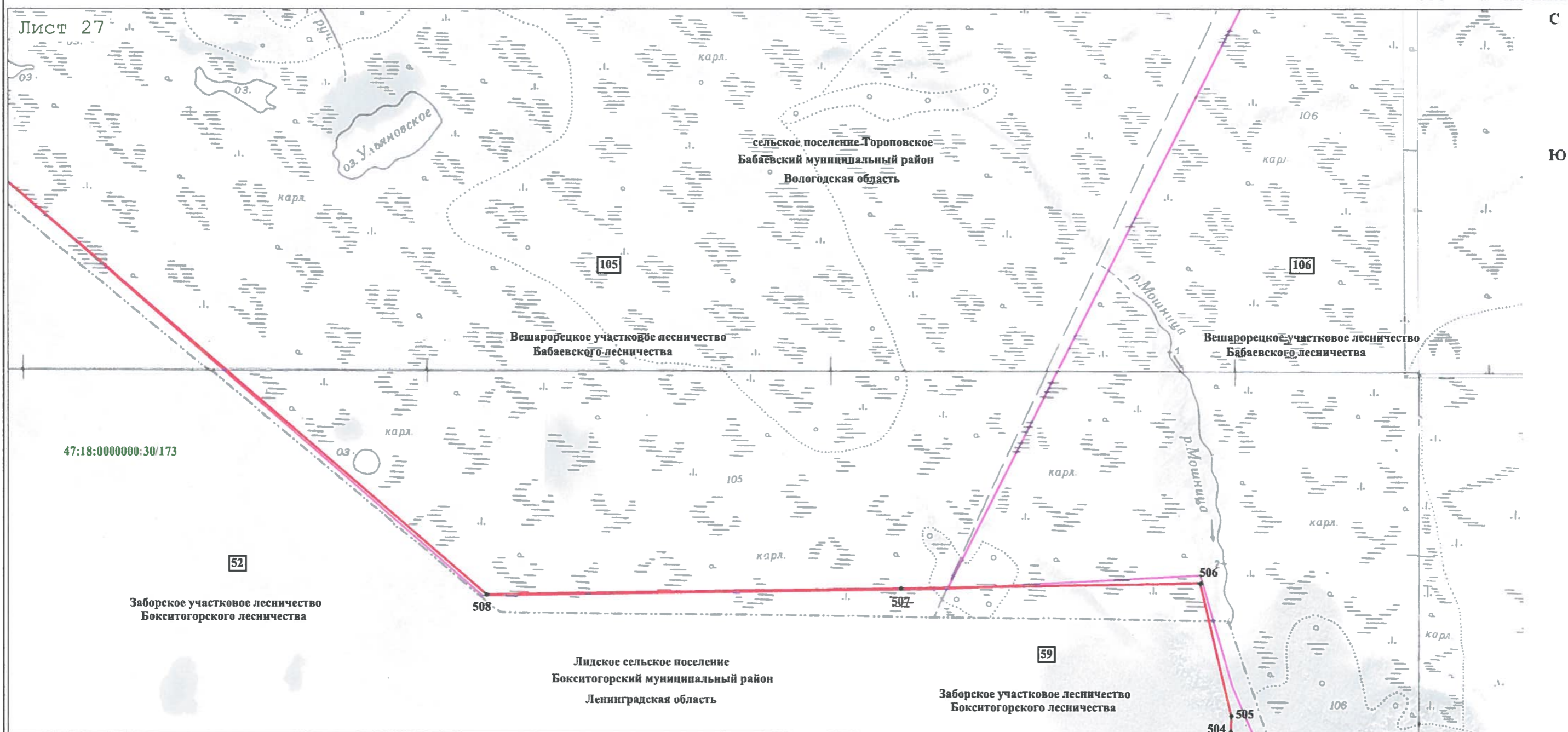
Масштаб 1:10 000

Используемые условные знаки и обозначения:  
- условные обозначения представлены на листе № \_\_\_\_\_

Подпись \_\_\_\_\_ Дата « \_\_\_\_\_ » \_\_\_\_\_ 20 \_\_\_\_\_ г.

Место для оттиска печати (при наличии) лица, составившего описание местоположения границ объекта

Раздел 4  
План границ объекта



Масштаб 1:10 000

Используемые условные знаки и обозначения:

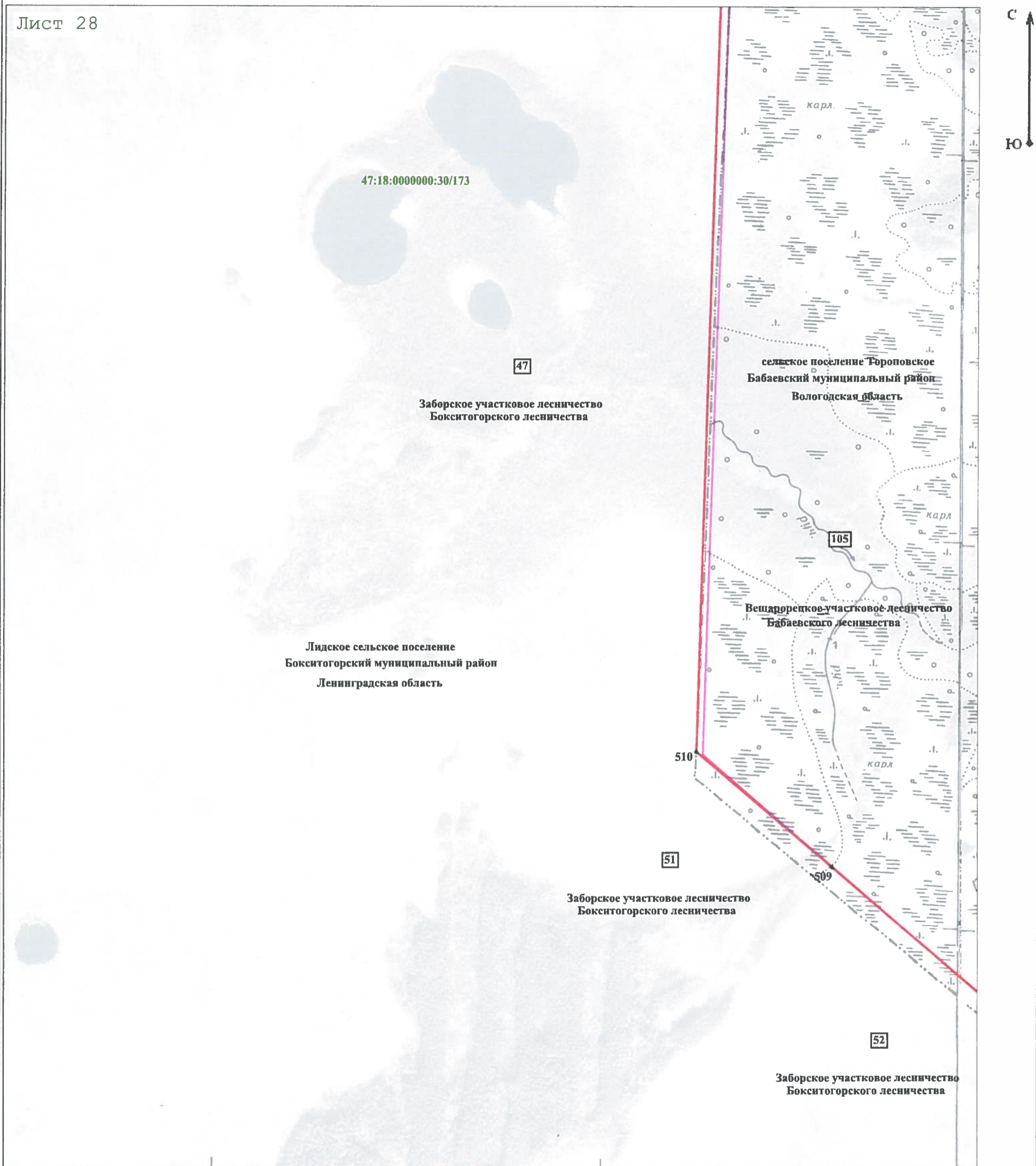
- условные обозначения представлены на листе № \_\_\_\_\_

Подпись \_\_\_\_\_ Дата « \_\_\_\_\_ » \_\_\_\_\_ 20 \_\_\_\_\_ г.

Место для оттиска печати (при наличии) лица, составившего описание местоположения границ объекта

Раздел 4  
План границ объекта

Лист 28



Масштаб 1:10 000

Используемые условные знаки и обозначения:

- условные обозначения представлены на листе № \_\_\_\_\_

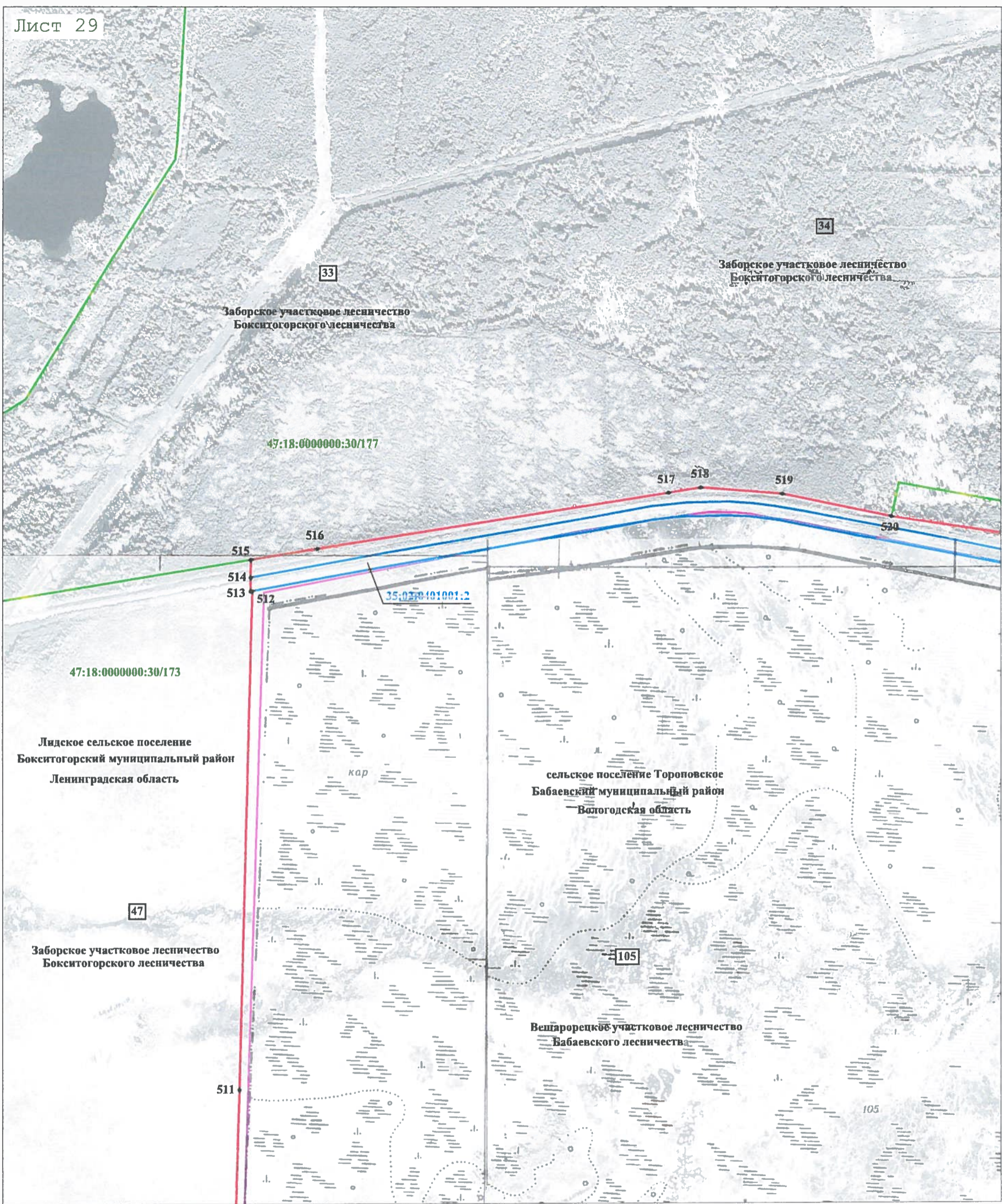
Подпись \_\_\_\_\_ Дата « \_\_\_\_\_ » \_\_\_\_\_ 20 \_\_\_\_\_ г.

Место для оттиска печати (при наличии) лица, составившего описание местоположения границ объекта



Раздел 4  
План границ объекта

Лист 29



Масштаб 1:10 000

Используемые условные знаки и обозначения:  
- условные обозначения представлены на листе № \_\_\_\_\_

Подпись \_\_\_\_\_ Дата « \_\_\_\_\_ » \_\_\_\_\_ 20 \_\_\_\_\_ г.

Место для оттиска печати (при наличии) лица, составившего описание местоположения границ объекта

Раздел 4  
План границ объекта

Лист 30



Лидское сельское поселение  
Бокситогорский муниципальный район  
Ленинградская область

35

Заборское участковое лесничество  
Бокситогорского лесничества

36

Заборское участковое лесничество  
Бокситогорского лесничества

47:18:000000:30/177

521

522

523

524

Подборское участковое лесничество  
Бокситогорского лесничества

525

36

сельское поселение Гороповское  
Бабаевский муниципальный район  
Вологодская область

105

Вешарорецкое участковое лесничество  
Бабаевского лесничества

оз.  
Кривое

105

Масштаб 1:10 000

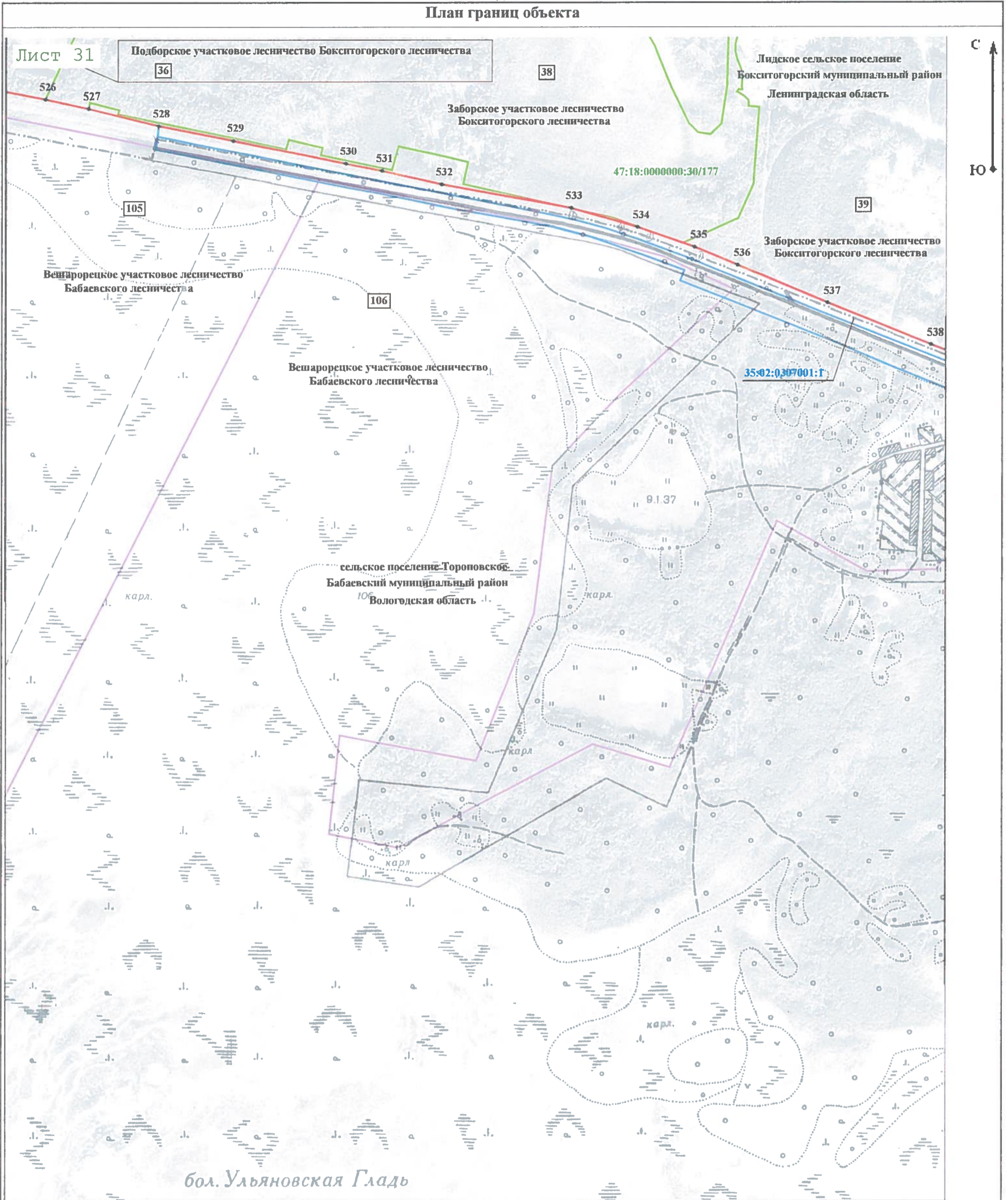
Используемые условные знаки и обозначения:

- условные обозначения представлены на листе № \_\_\_\_\_

Подпись \_\_\_\_\_ Дата « \_\_\_\_\_ » \_\_\_\_\_ 20 \_\_\_\_\_ г.

Место для оттиска печати (при наличии) лица, составившего описание местоположения границ объекта

Раздел 4  
План границ объекта



бол. Ульяновская Гладь

Масштаб 1:10 000

Используемые условные знаки и обозначения:

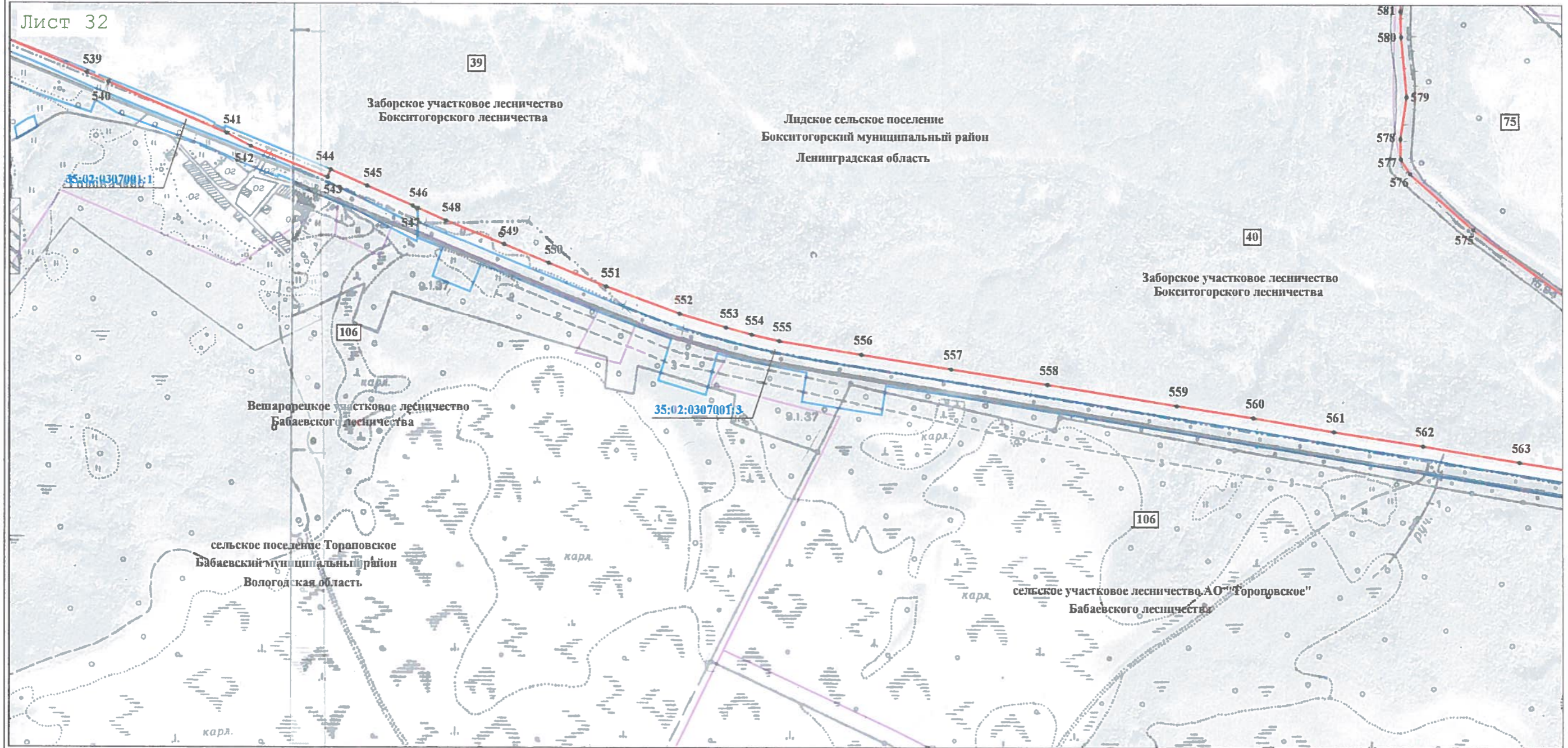
- условные обозначения представлены на листе № \_\_\_\_\_

Подпись \_\_\_\_\_ Дата « \_\_\_\_\_ » \_\_\_\_\_ 20 \_\_\_\_\_ г.

Место для оттиска печати (при наличии) лица, составившего описание местоположения границ объекта

Раздел 4  
План границ объекта

Лист 32



Масштаб 1:10 000

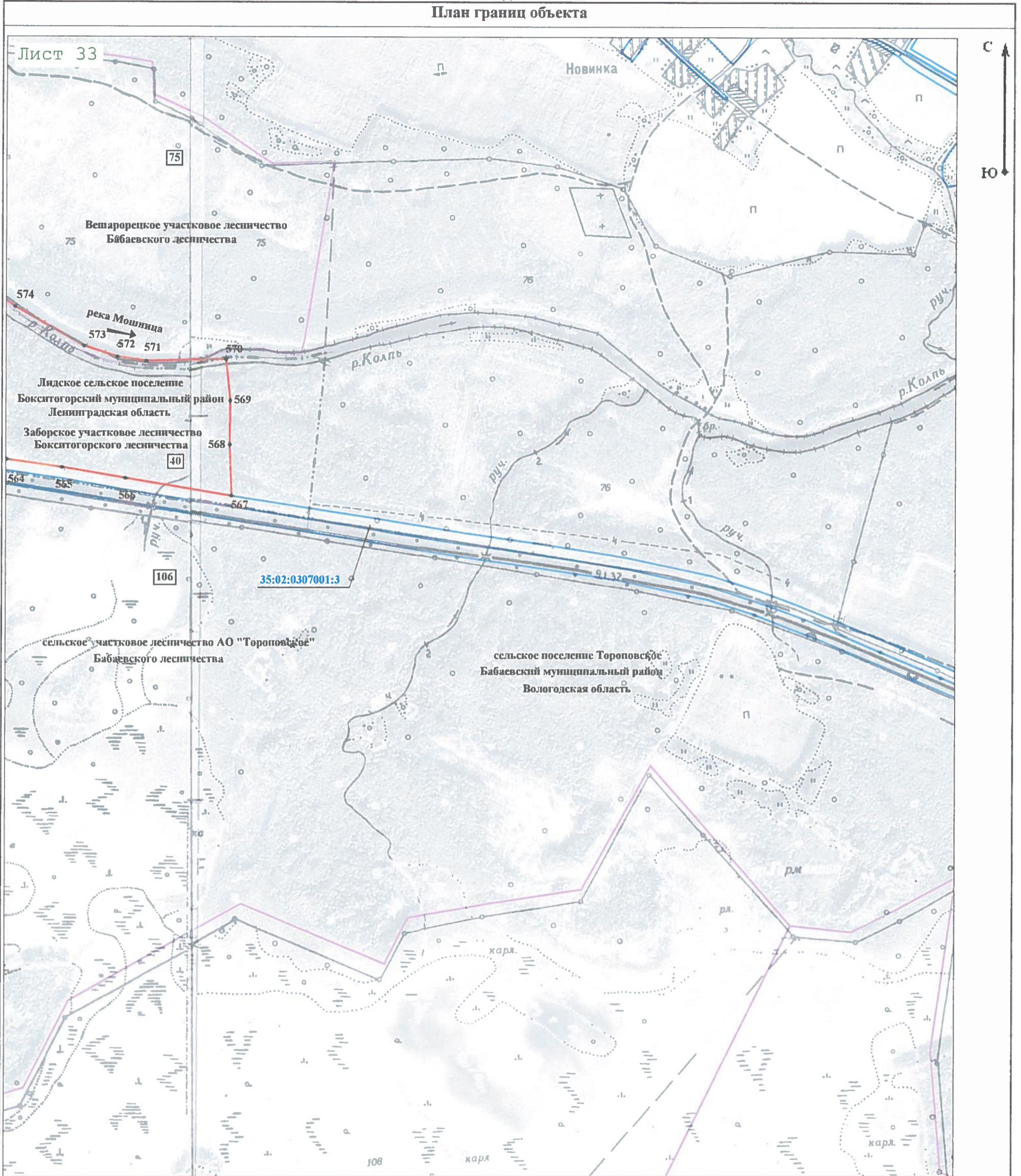
Используемые условные знаки и обозначения:

- условные обозначения представлены на листе № \_\_\_\_\_

Подпись \_\_\_\_\_ Дата « \_\_\_\_\_ » \_\_\_\_\_ 20 \_\_\_\_\_ г.

Место для оттиска печати (при наличии) лица, составившего описание местоположения границ объекта

Раздел 4  
План границ объекта



Масштаб 1:10 000

Используемые условные знаки и обозначения:

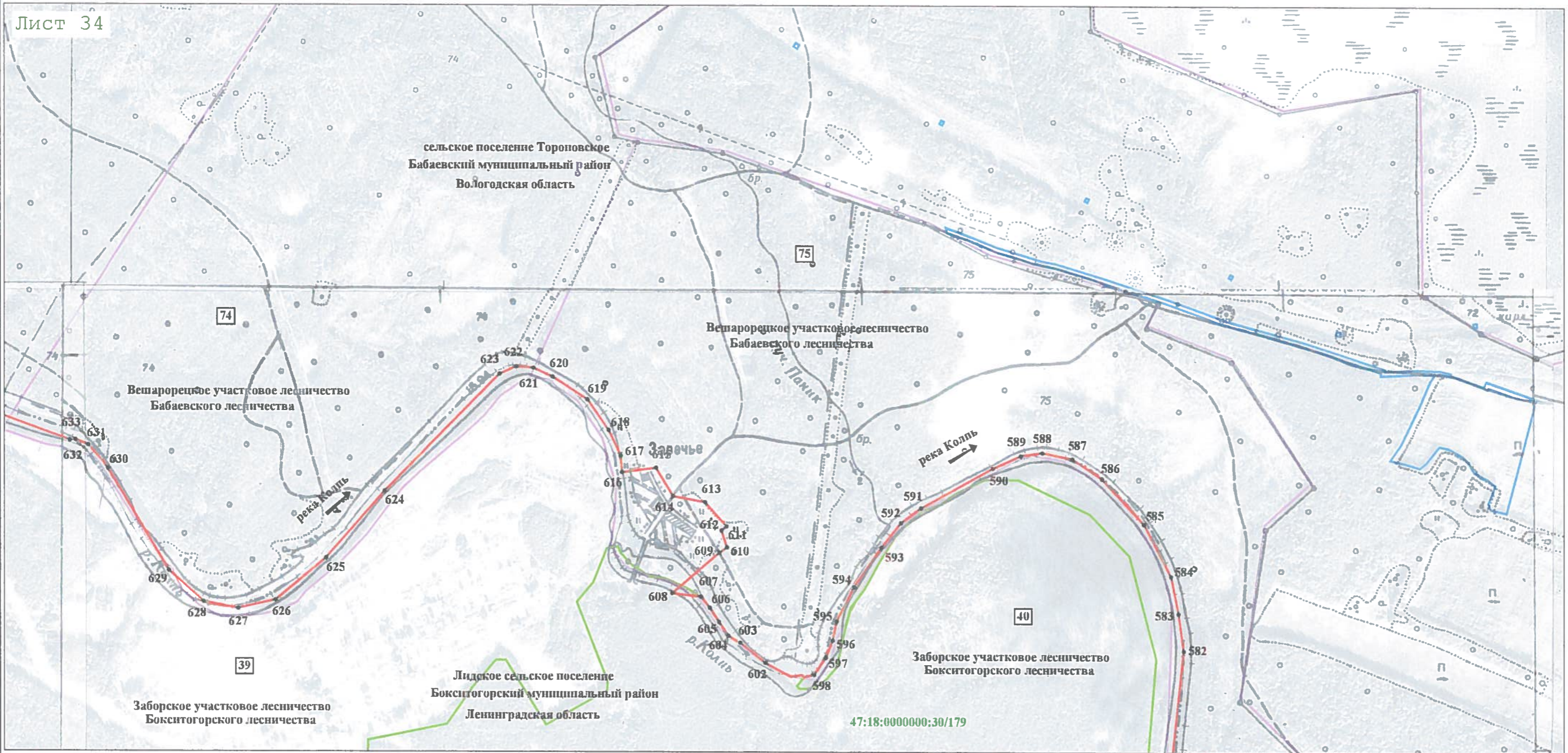
- условные обозначения представлены на листе № \_\_\_\_\_

Подпись \_\_\_\_\_ Дата « \_\_\_\_\_ » \_\_\_\_\_ 20 \_\_\_\_\_ г.

Место для оттиска печати (при наличии) лица, составившего описание местоположения границ объекта

Раздел 4  
План границ объекта

Лист 34



Масштаб 1:10 000

47:18:0000000;30/179

Используемые условные знаки и обозначения:  
- условные обозначения представлены на листе № \_\_\_\_\_

Подпись \_\_\_\_\_ Дата « \_\_\_\_\_ » \_\_\_\_\_ 20 \_\_\_\_ г.

Место для оттиска печати (при наличии) лица, составившего описание местоположения границ объекта

Раздел 4  
План границ объекта

Лист 35



Масштаб 1:10 000

Используемые условные знаки и обозначения:

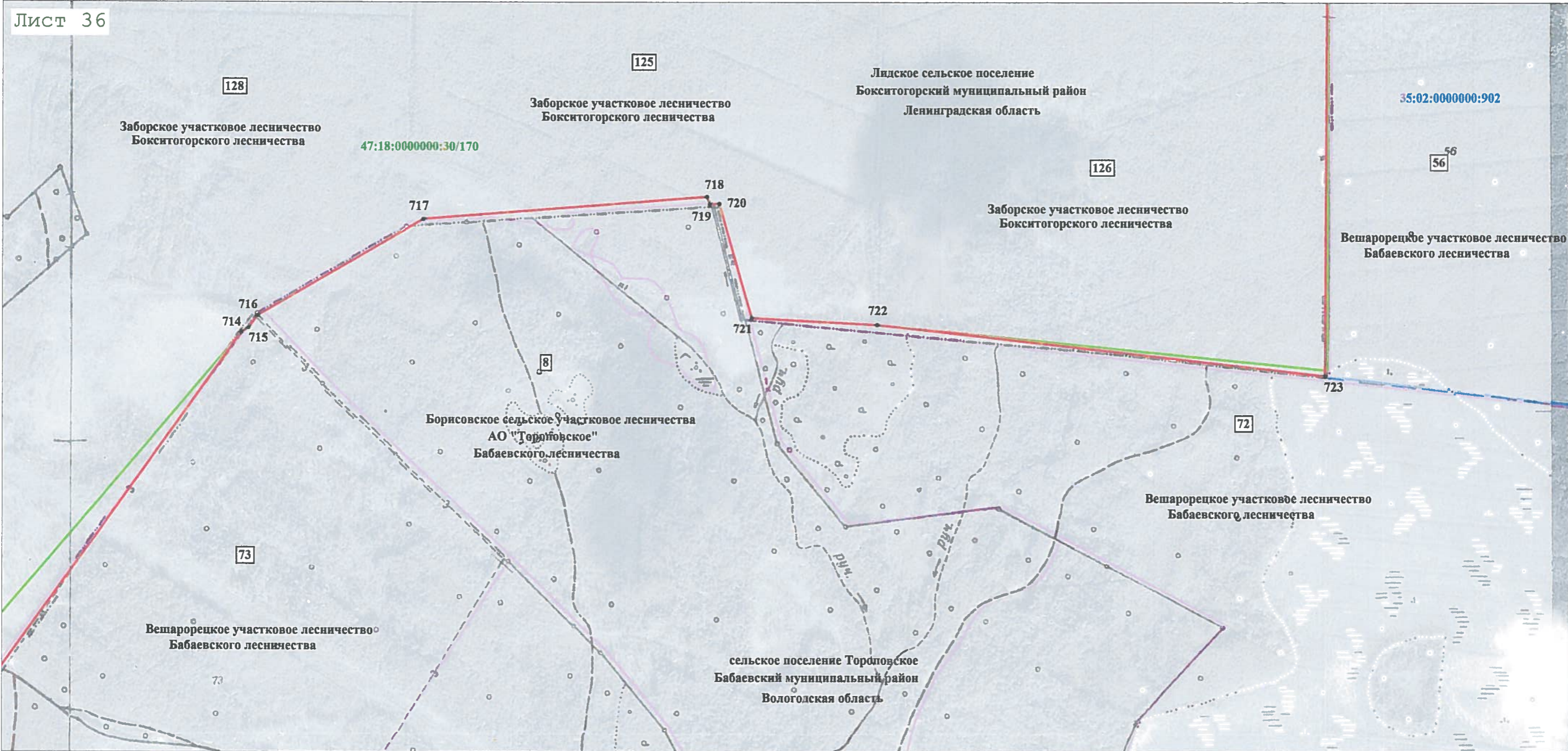
- условные обозначения представлены на листе № \_\_\_\_\_

Подпись \_\_\_\_\_ Дата « \_\_\_\_\_ » \_\_\_\_\_ 20 \_\_\_\_\_ г.

Место для оттиска печати (при наличии) лица, составившего описание местоположения границ объекта

Раздел 4  
План границ объекта

Лист 36



Масштаб 1:10 000

Используемые условные знаки и обозначения:

- условные обозначения представлены на листе № \_\_\_\_\_

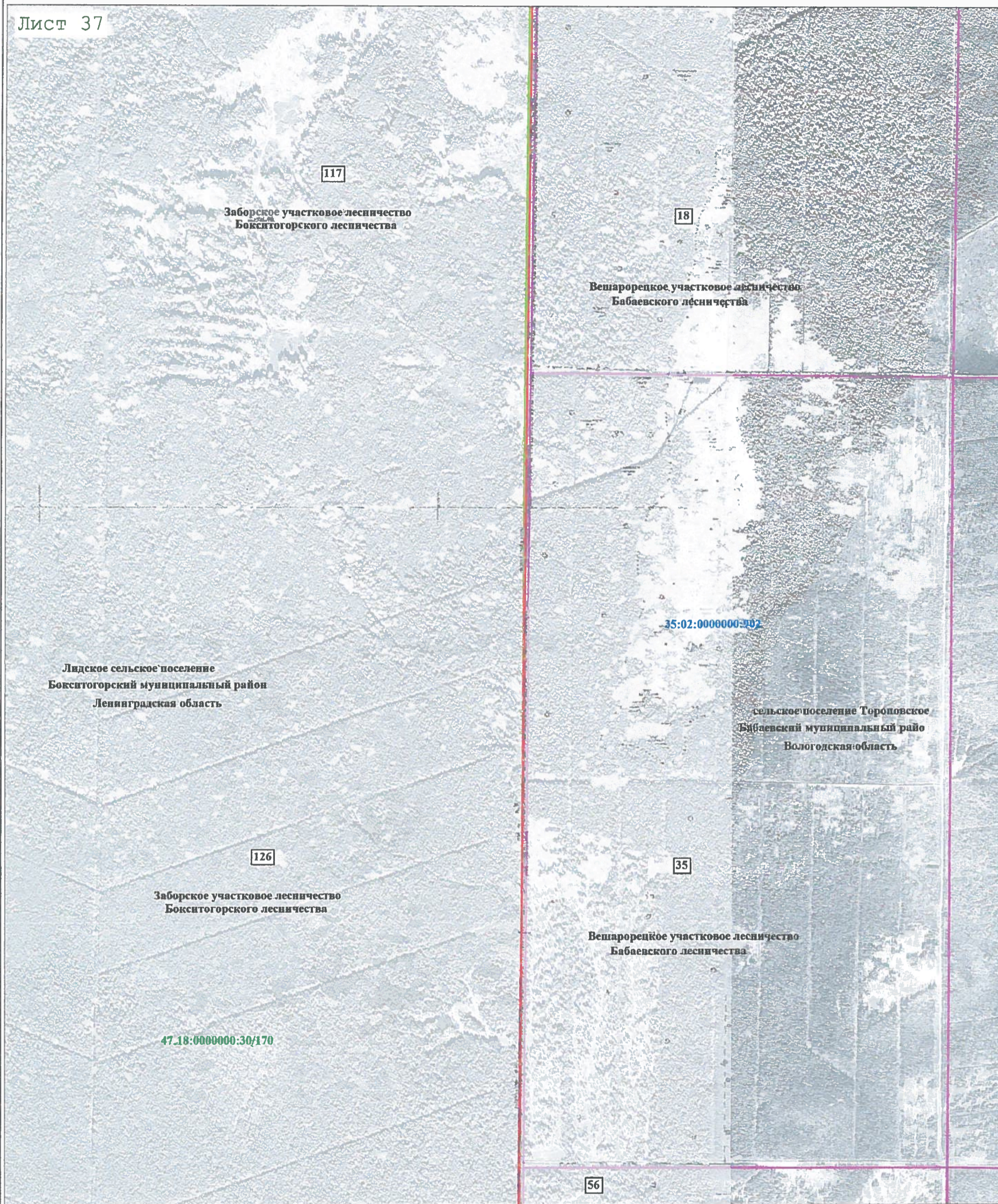
Подпись \_\_\_\_\_ Дата « \_\_\_\_\_ » \_\_\_\_\_ 20 \_\_\_\_\_ г.

Место для оттиска печати (при наличии) лица, составившего описание местоположения границ объекта



Раздел 4  
План границ объекта

Лист 37



Масштаб 1:10 000

Используемые условные знаки и обозначения:

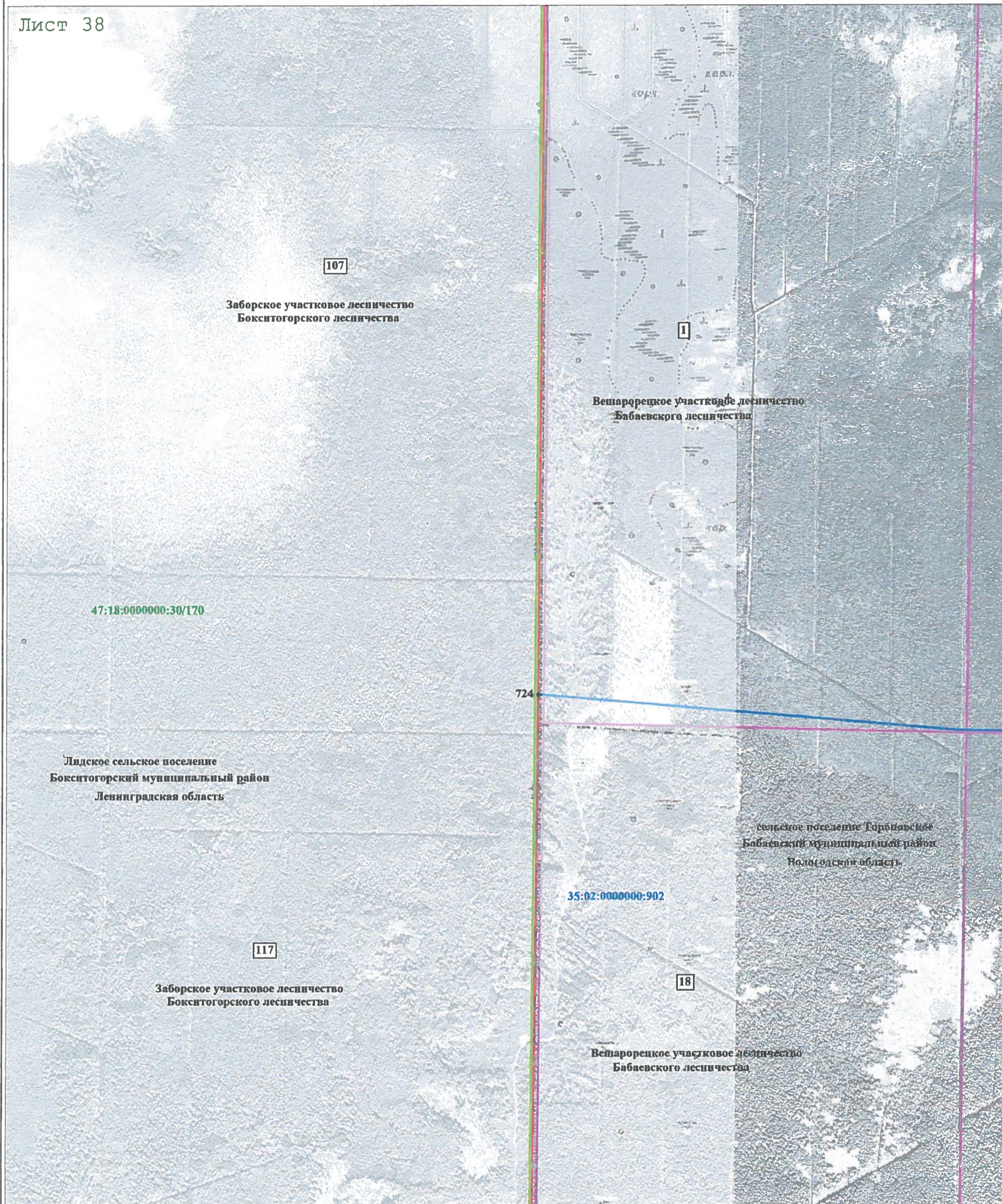
- условные обозначения представлены на листе № \_\_\_\_\_

Подпись \_\_\_\_\_ Дата « \_\_\_\_\_ » \_\_\_\_\_ 20 \_\_\_\_ г.

Место для оттиска печати (при наличии) лица, составившего описание местоположения границ объекта

Раздел 4  
План границ объекта

Лист 38



Масштаб 1:10 000

Используемые условные знаки и обозначения:

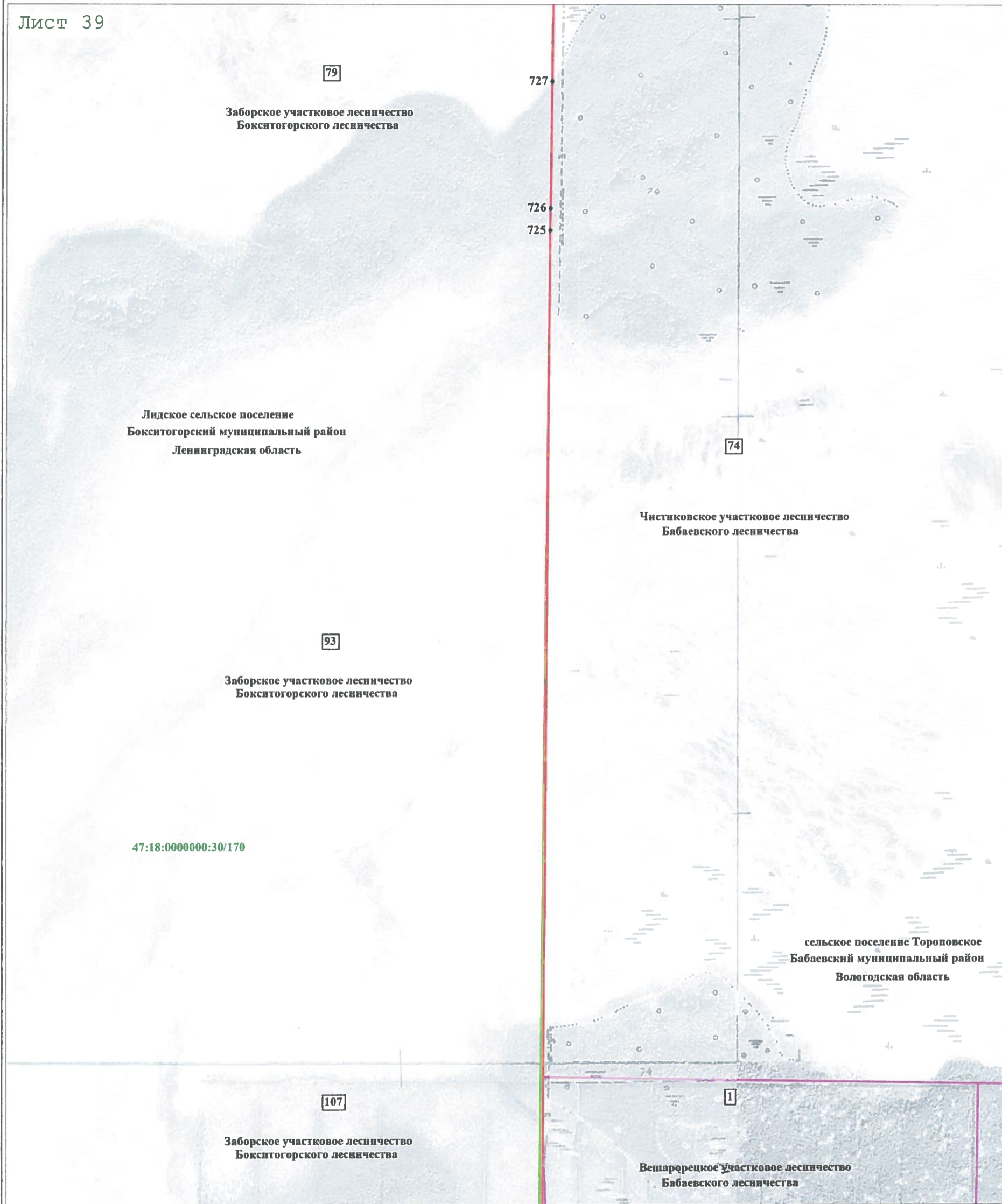
- условные обозначения представлены на листе № \_\_\_\_\_

Подпись \_\_\_\_\_ Дата « \_\_\_\_\_ » \_\_\_\_\_ 20 \_\_\_\_\_ г.

Место для оттиска печати (при наличии) лица, составившего описание местоположения границ объекта

Раздел 4  
План границ объекта

Лист 39



Масштаб 1:10 000

Используемые условные знаки и обозначения:

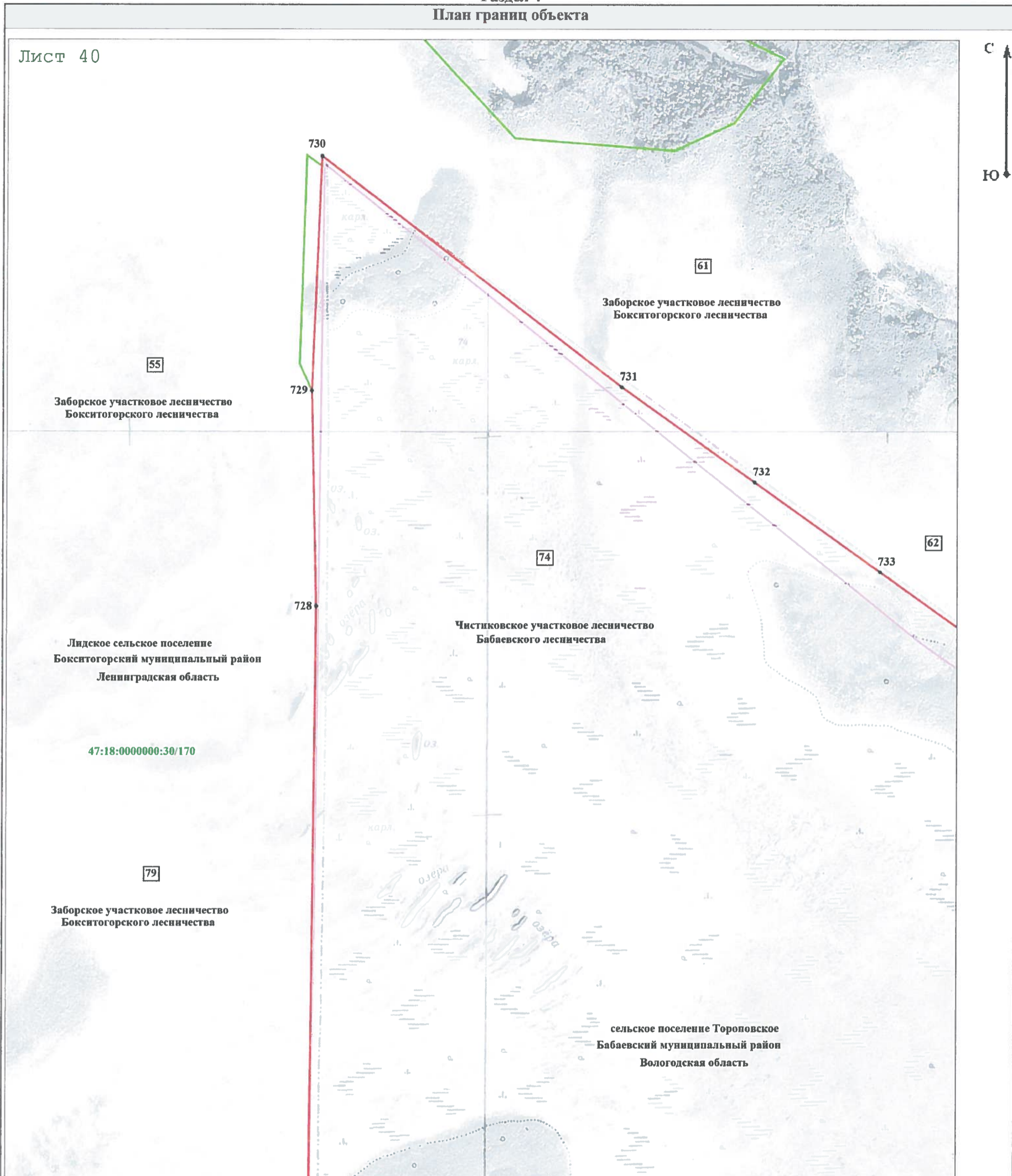
- условные обозначения представлены на листе № \_\_\_\_\_

Подпись \_\_\_\_\_ Дата « \_\_\_\_\_ » \_\_\_\_\_ 20 \_\_\_\_\_ г.

Место для оттиска печати (при наличии) лица, составившего описание местоположения границ объекта

Раздел 4  
План границ объекта

Лист 40



Масштаб 1:10 000

Используемые условные знаки и обозначения:

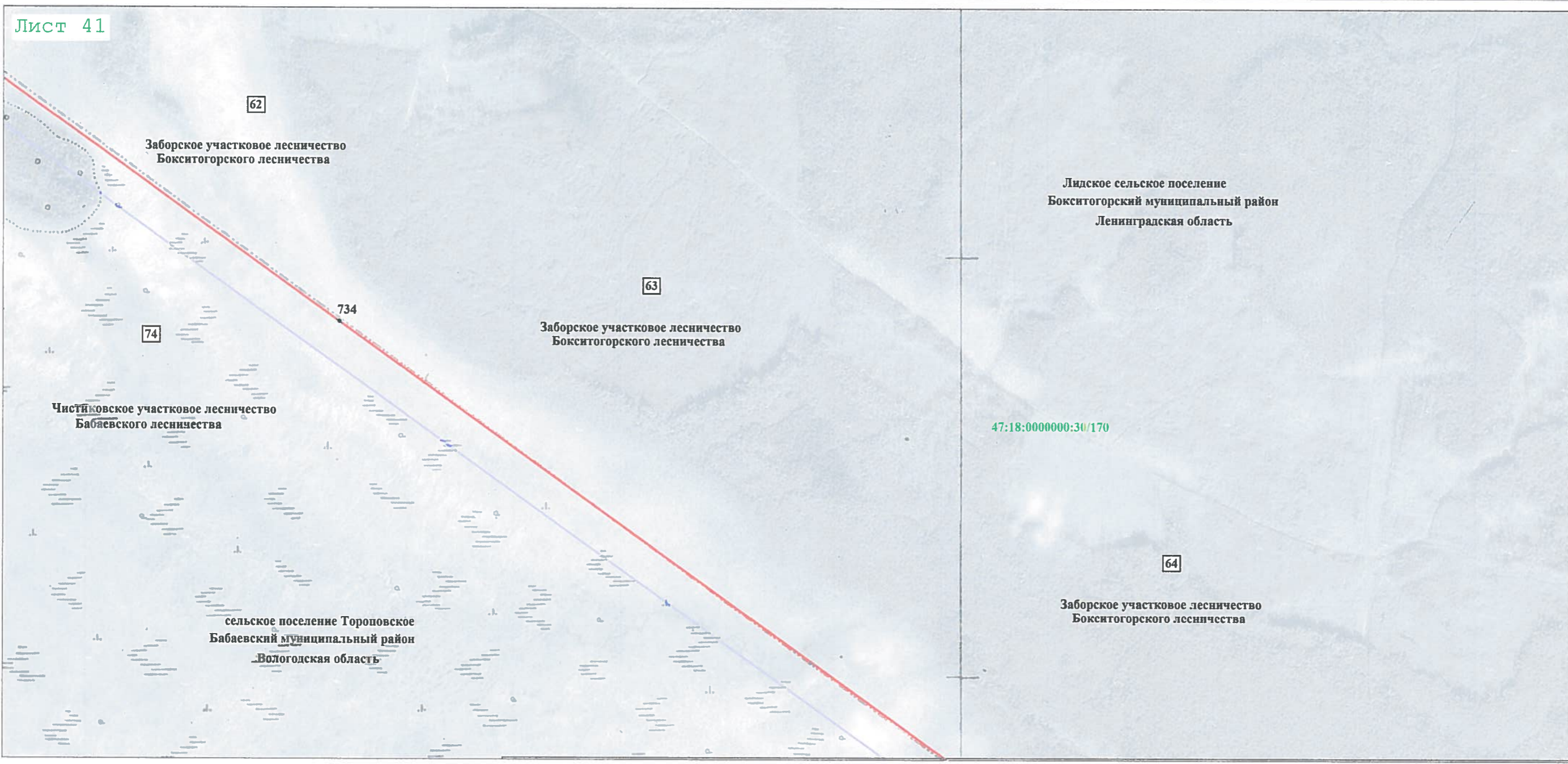

- условные обозначения представлены на листе № \_\_\_\_\_

Подпись \_\_\_\_\_ Дата « \_\_\_\_\_ » \_\_\_\_\_ 20 \_\_\_\_ г.

Место для оттиска печати (при наличии) лица, составившего описание местоположения границ объекта

Раздел 4  
План границ объекта

Лист 41



Масштаб 1:10 000

Используемые условные знаки и обозначения:

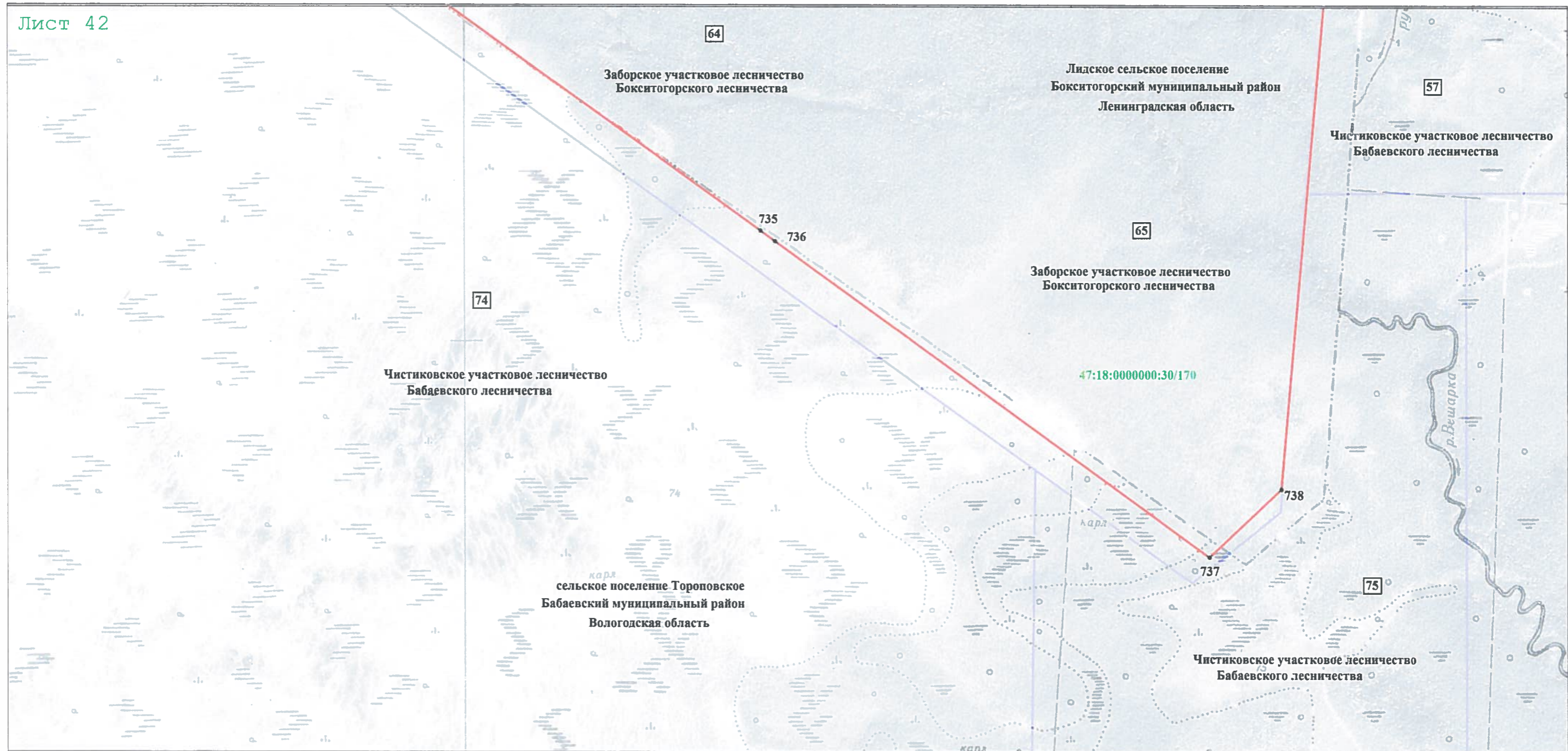
- условные обозначения представлены на листе № \_\_\_\_\_

Подпись \_\_\_\_\_ Дата « \_\_\_\_\_ » \_\_\_\_\_ 20 \_\_\_\_ г.

Место для оттиска печати (при наличии) лица, составившего описание местоположения границ объекта

Раздел 4  
План границ объекта

Лист 42



Масштаб 1:10 000

Используемые условные знаки и обозначения:

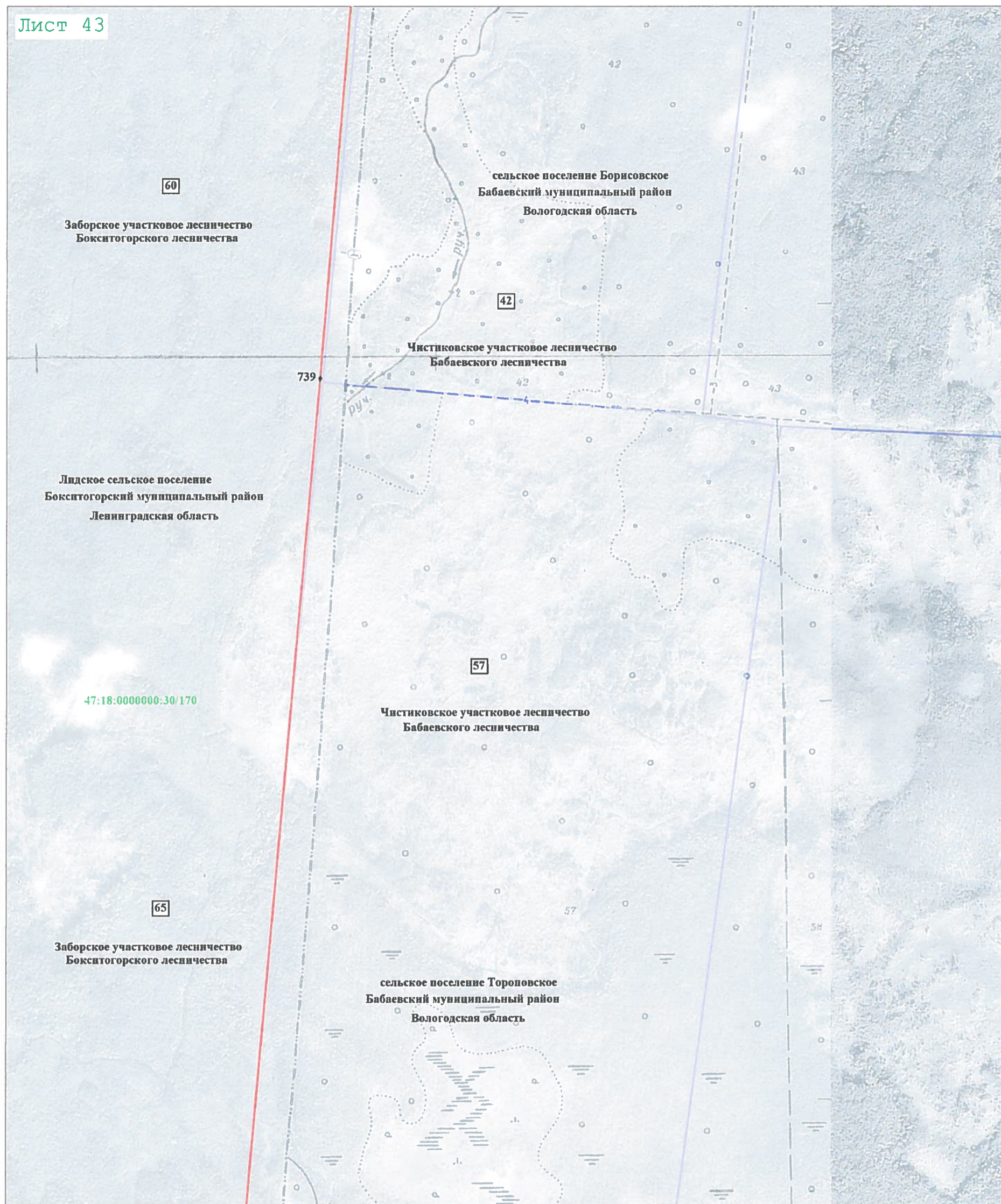
- условные обозначения представлены на листе № \_\_\_\_\_

Подпись \_\_\_\_\_ Дата « \_\_\_\_\_ » \_\_\_\_\_ 20 \_\_\_\_ г.

Место для оттиска печати (при наличии) лица, составившего описание местоположения границ объекта

Раздел 4  
План границ объекта

Лист 43



Масштаб 1:10 000

Используемые условные знаки и обозначения:

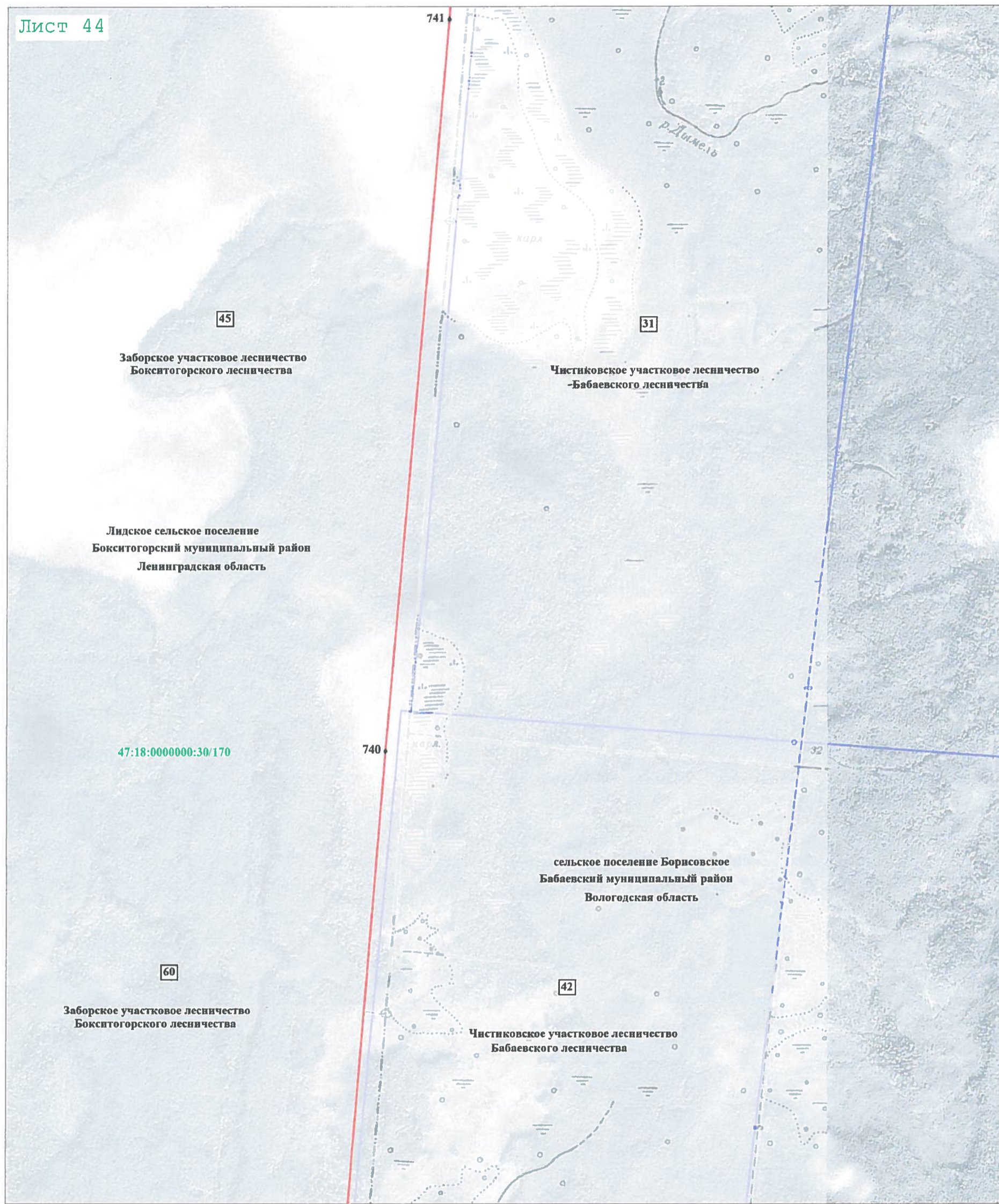
- условные обозначения представлены на листе № \_\_\_\_\_

Подпись \_\_\_\_\_ Дата « \_\_\_\_\_ » \_\_\_\_\_ 20 \_\_\_\_\_ г.

Место для оттиска печати (при наличии) лица, составившего описание местоположения границ объекта

Раздел 4  
План границ объекта

Лист 44



Масштаб 1:10 000

Используемые условные знаки и обозначения:

- условные обозначения представлены на листе № \_\_\_\_\_

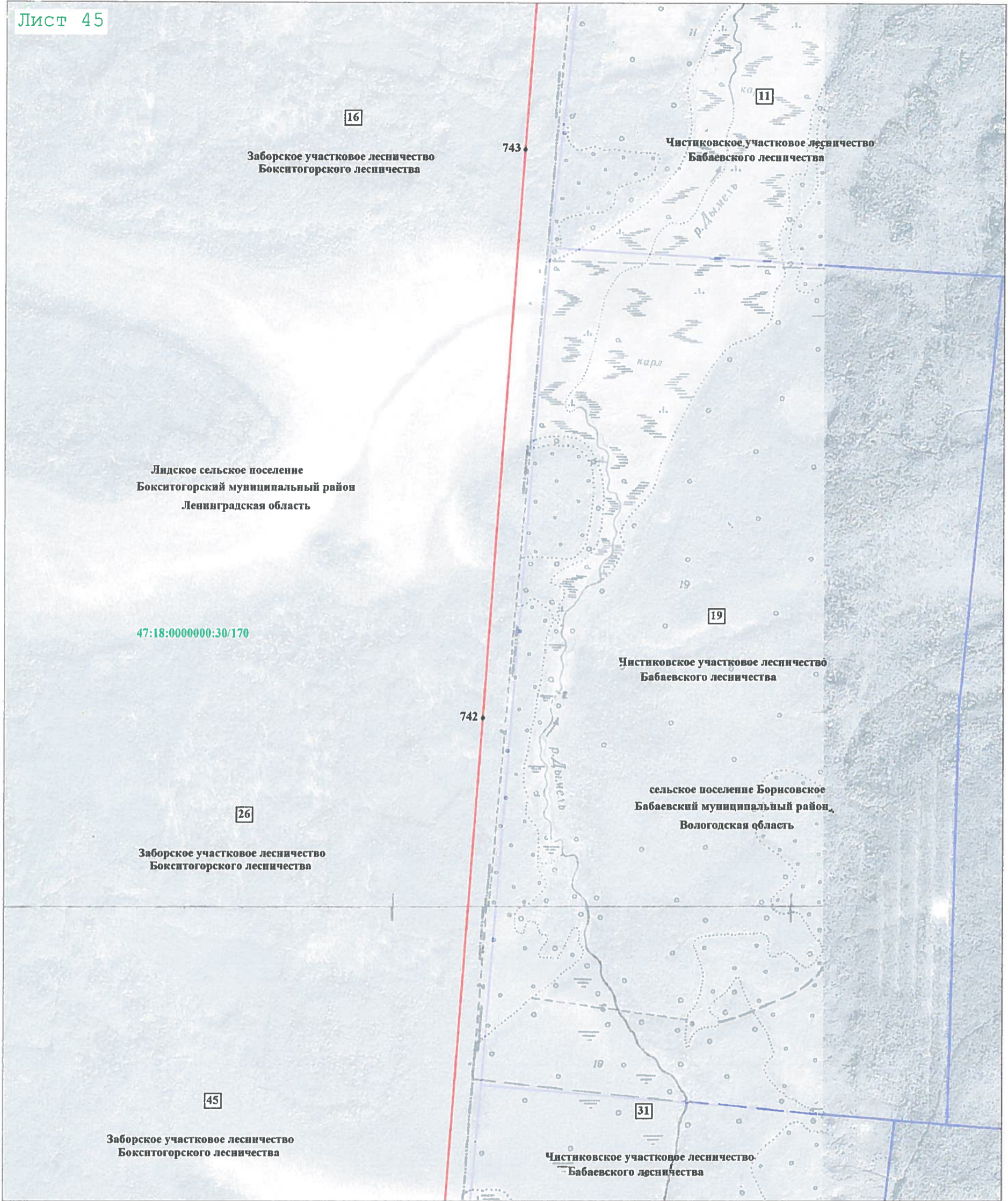
Подпись \_\_\_\_\_ Дата « \_\_\_\_\_ » \_\_\_\_\_ 20 \_\_\_\_\_ г.

Место для оттиска печати (при наличии) лица, составившего описание местоположения границ объекта



Раздел 4  
План границ объекта

Лист 45



Масштаб 1:10 000

Используемые условные знаки и обозначения:

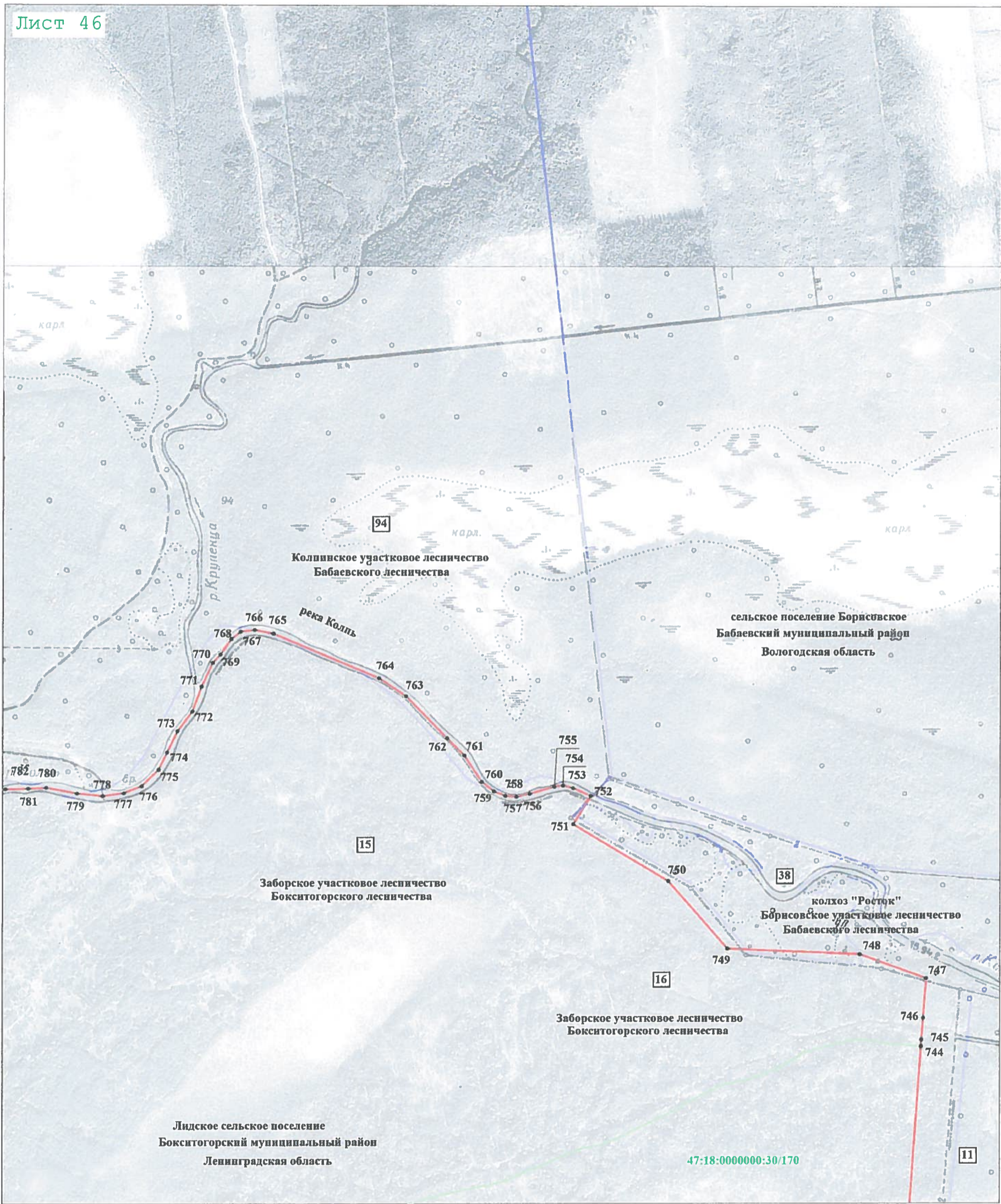
- условные обозначения представлены на листе № \_\_\_\_\_

Подпись \_\_\_\_\_ Дата « \_\_\_\_\_ » \_\_\_\_\_ 20 \_\_\_\_\_ г.

Место для оттиска печати (при наличии) лица, составившего описание местоположения границ объекта

Раздел 4  
План границ объекта

Лист 46



Масштаб 1:10 000

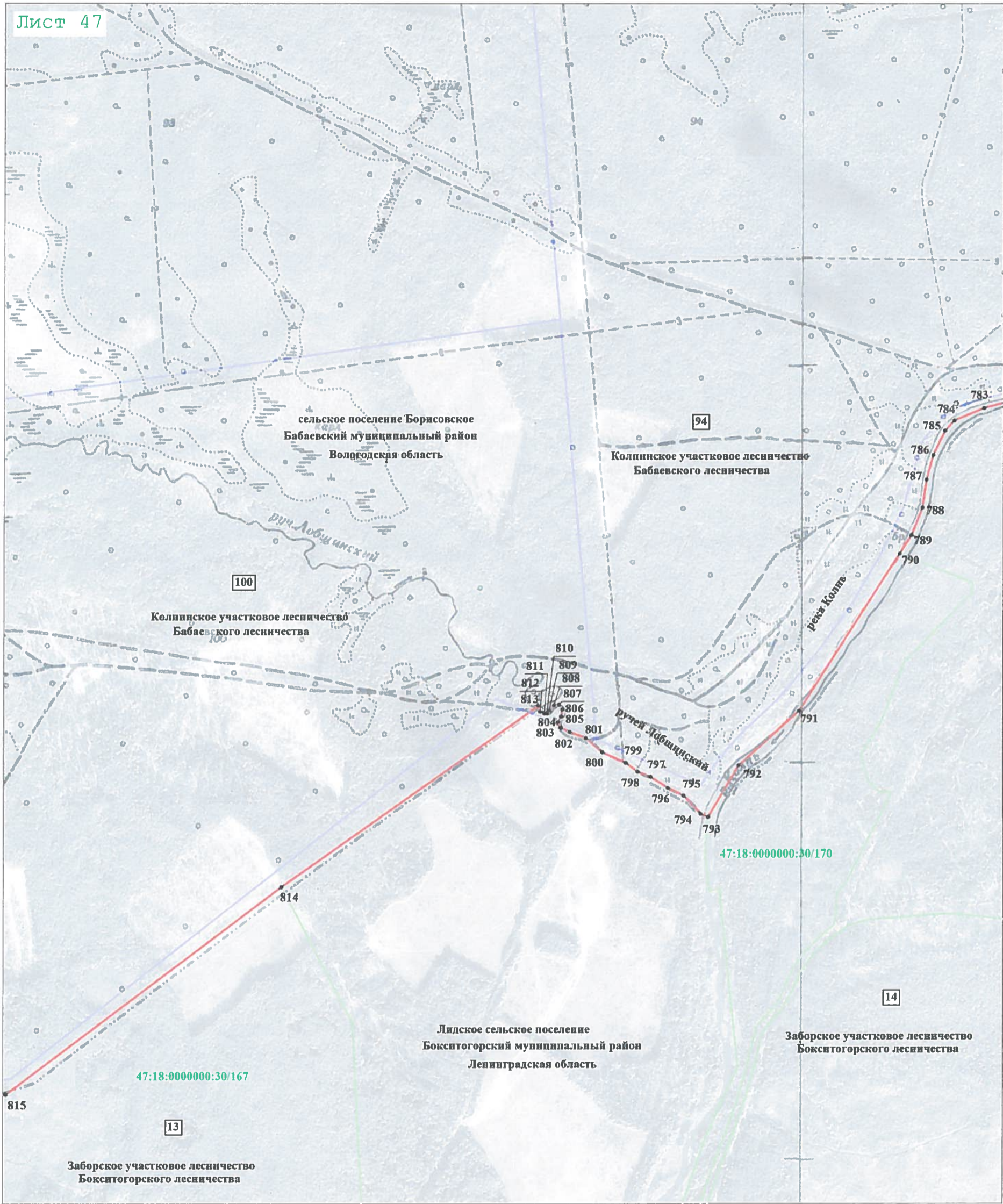
Используемые условные знаки и обозначения:  
- условные обозначения представлены на листе № \_\_\_\_\_

Подпись \_\_\_\_\_ Дата « \_\_\_\_\_ » \_\_\_\_\_ 20 \_\_\_\_\_ г.

Место для отиска печати (при наличии) лица, составившего описание местоположения границ объекта

Раздел 4  
План границ объекта

Лист 47



Масштаб 1:10 000

Используемые условные знаки и обозначения:

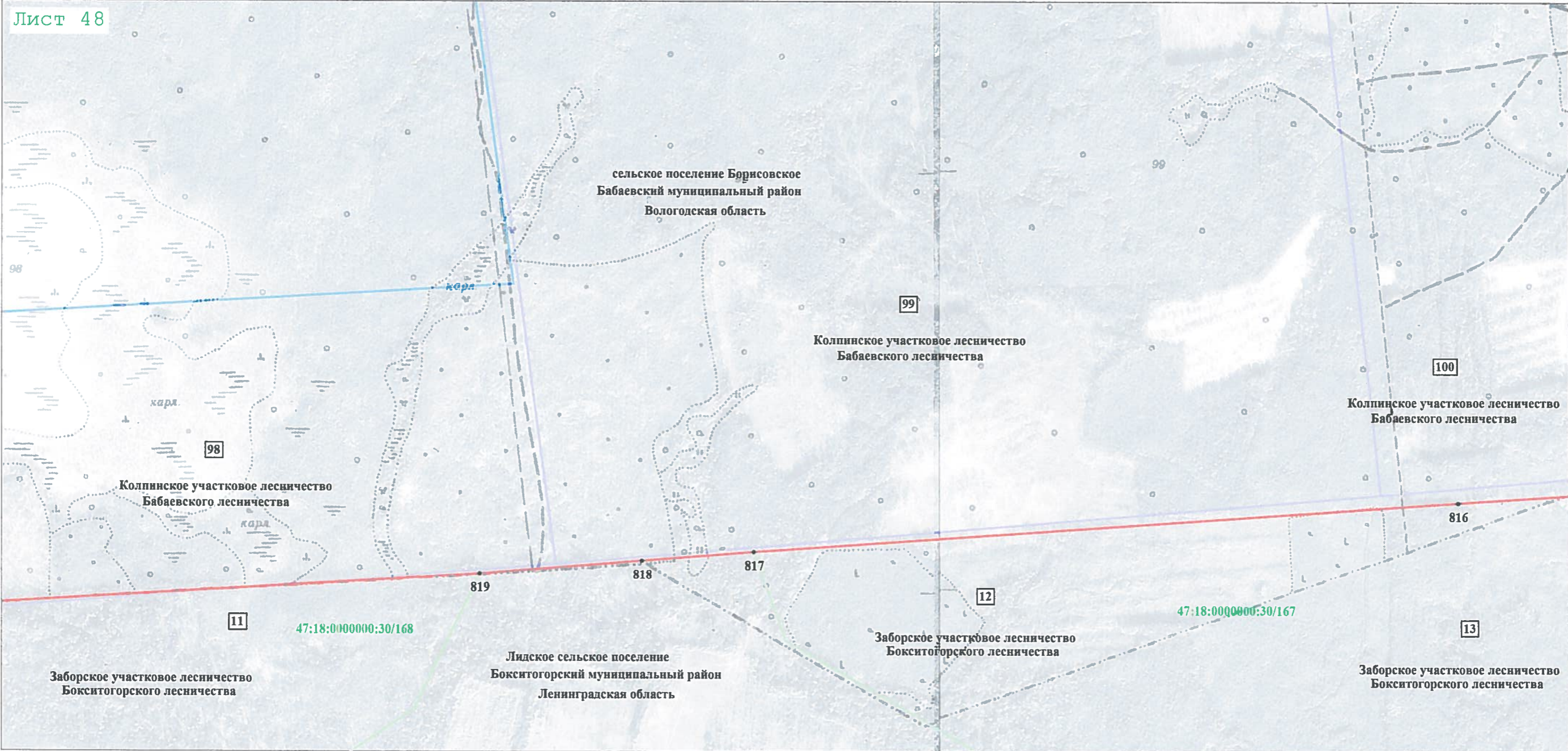
- условные обозначения представлены на листе № \_\_\_\_\_

Подпись \_\_\_\_\_ Дата « \_\_\_\_\_ » \_\_\_\_\_ 20 \_\_\_\_\_ г.

Место для отиска печати (при наличии) лица, составившего описание местоположения границ объекта

Раздел 4  
План границ объекта

Лист 48



Масштаб 1:10 000

Используемые условные знаки и обозначения:

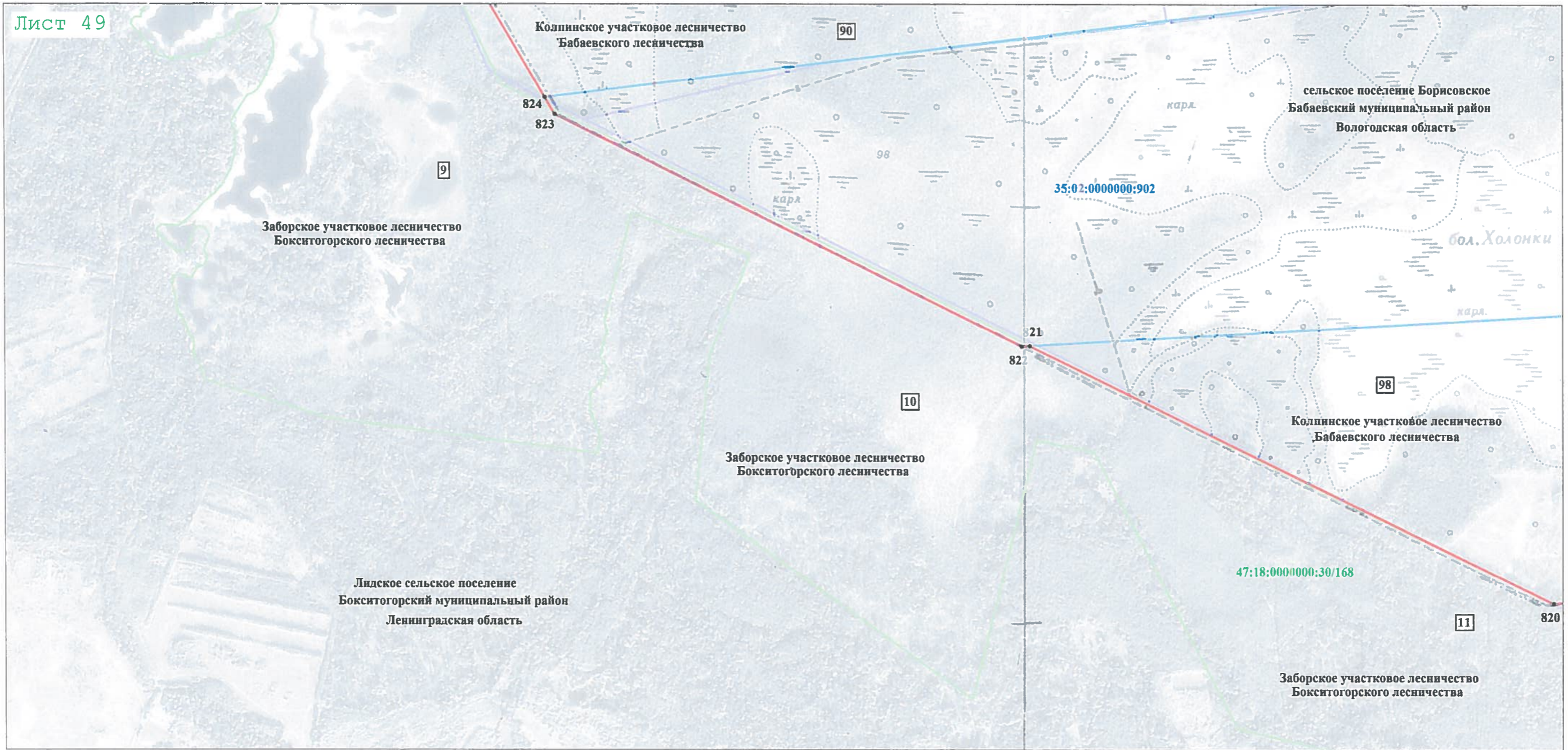
- условные обозначения представлены на листе № \_\_\_\_\_

Подпись \_\_\_\_\_ Дата « \_\_\_\_\_ » \_\_\_\_\_ 20 \_\_\_\_\_ г.

Место для оттиска печати (при наличии) лица, составившего описание местоположения границ объекта

Раздел 4  
План границ объекта

Лист 49



Масштаб 1:10 000

Используемые условные знаки и обозначения:

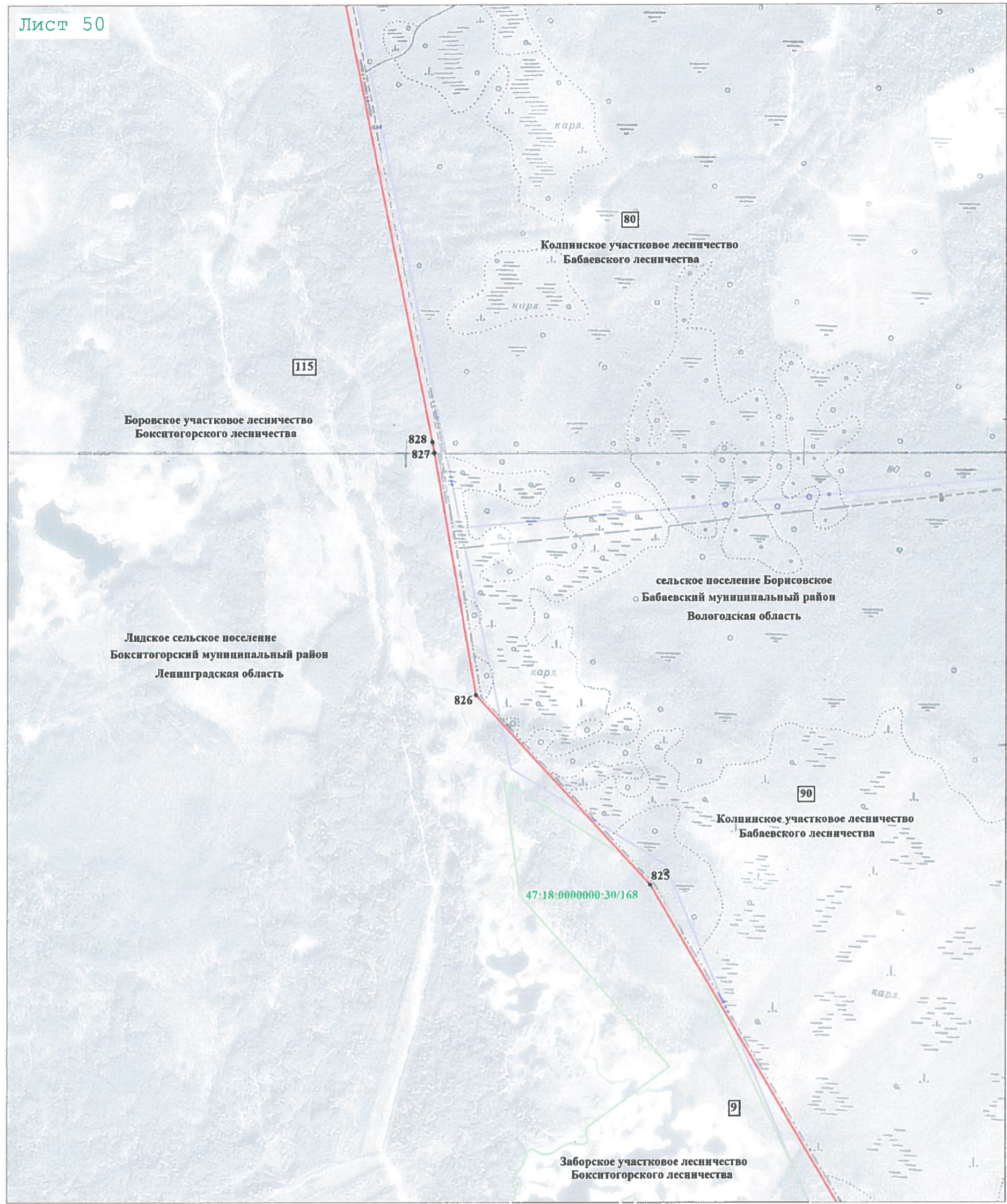
- условные обозначения представлены на листе № \_\_\_\_\_

Подпись \_\_\_\_\_ Дата « \_\_\_\_ » \_\_\_\_\_ 20 \_\_\_\_ г.

Место для оттиска печати (при наличии) лица, составившего описание местоположения границ объекта

Раздел 4  
План границ объекта

Лист 50



Масштаб 1:10 000

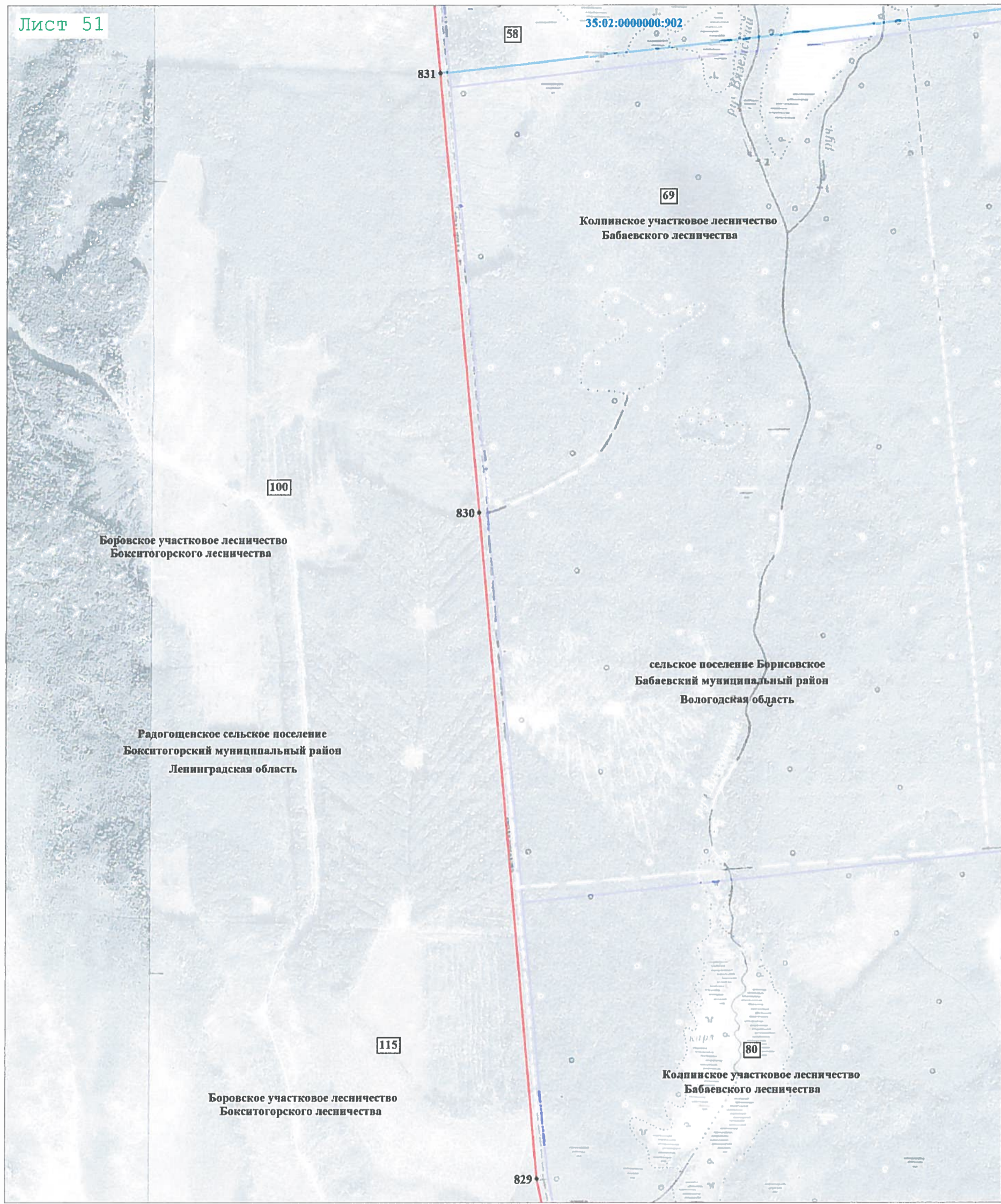
Используемые условные знаки и обозначения:  
- условные обозначения представлены на листе № \_\_\_\_\_

Подпись \_\_\_\_\_ Дата « \_\_\_\_\_ » \_\_\_\_\_ 20 \_\_\_\_ г.

Место для оттиска печати (при наличии) лица, составившего описание местоположения границ объекта

Раздел 4  
План границ объекта

Лист 51



Масштаб 1:10 000

Используемые условные знаки и обозначения:

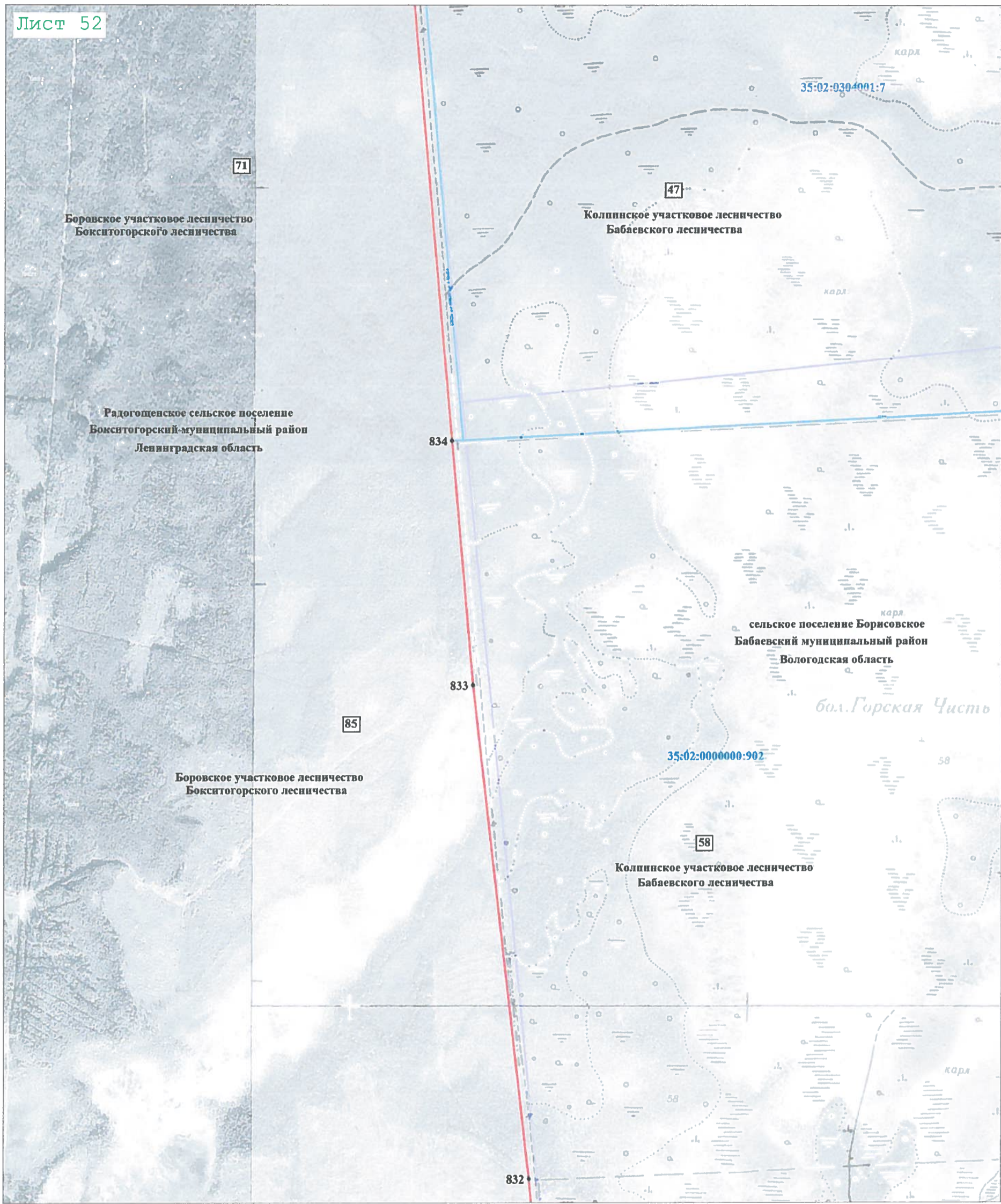
- условные обозначения представлены на листе № \_\_\_\_\_

Подпись \_\_\_\_\_ Дата « \_\_\_\_\_ » \_\_\_\_\_ 20 \_\_\_\_ г.

Место для оттиска печати (при наличии) лица, составившего описание местоположения границ объекта

Раздел 4  
План границ объекта

Лист 52



Масштаб 1:10 000

Используемые условные знаки и обозначения:  
- условные обозначения представлены на листе № \_\_\_\_\_

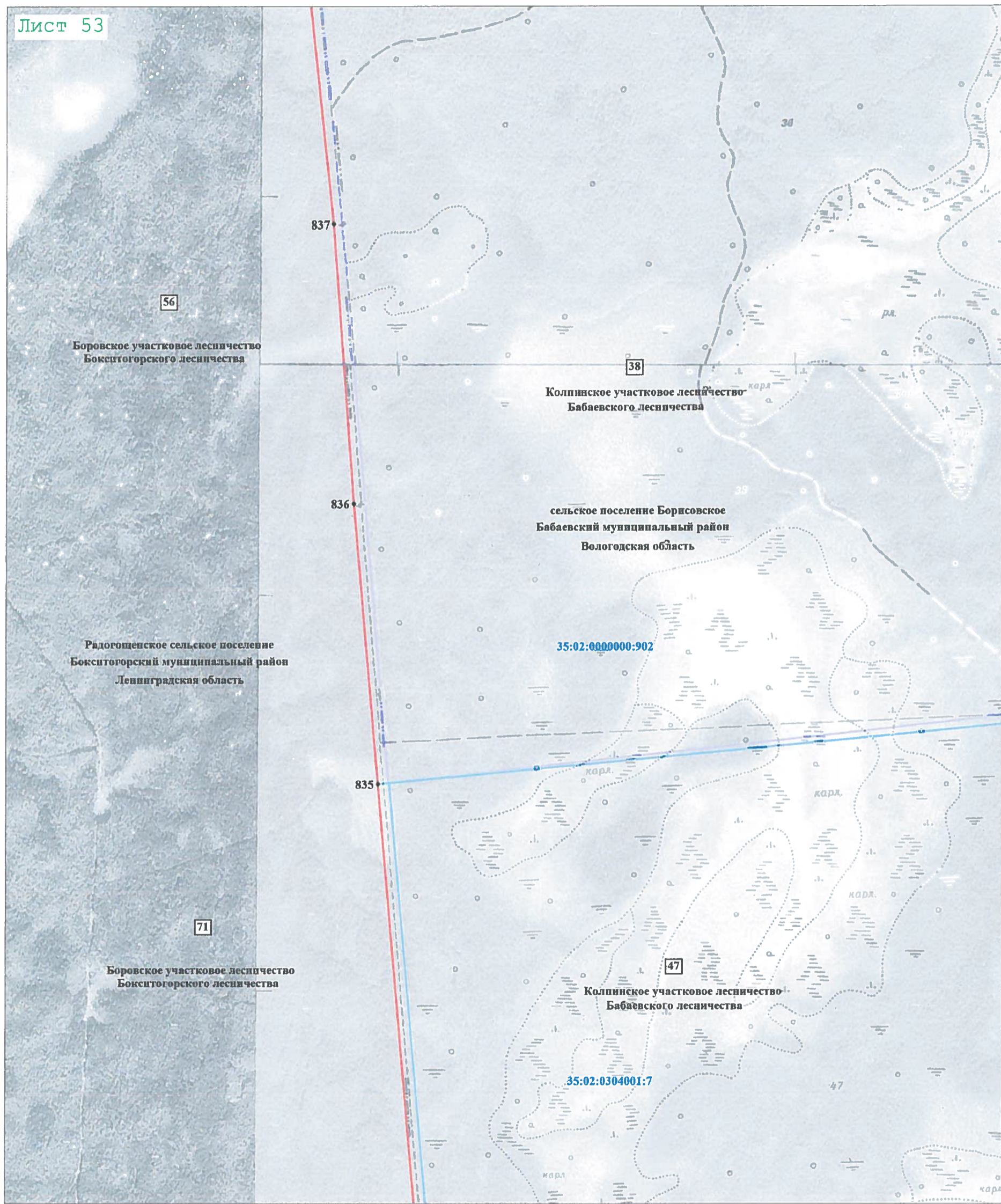
Подпись \_\_\_\_\_ Дата « \_\_\_\_\_ » \_\_\_\_\_ 20 \_\_\_\_ г.

Место для оттиска печати (при наличии) лица, составившего описание местоположения границ объекта



Раздел 4  
План границ объекта

Лист 53



Масштаб 1:10 000

Используемые условные знаки и обозначения:


- условные обозначения представлены на листе № \_\_\_\_\_

Подпись \_\_\_\_\_ Дата « \_\_\_\_\_ » \_\_\_\_\_ 20 \_\_\_\_\_ г.

Место для оттиска печати (при наличии) лица, составившего описание местоположения границ объекта

Раздел 4  
План границ объекта

Лист 54



Масштаб 1:10 000

Используемые условные знаки и обозначения:

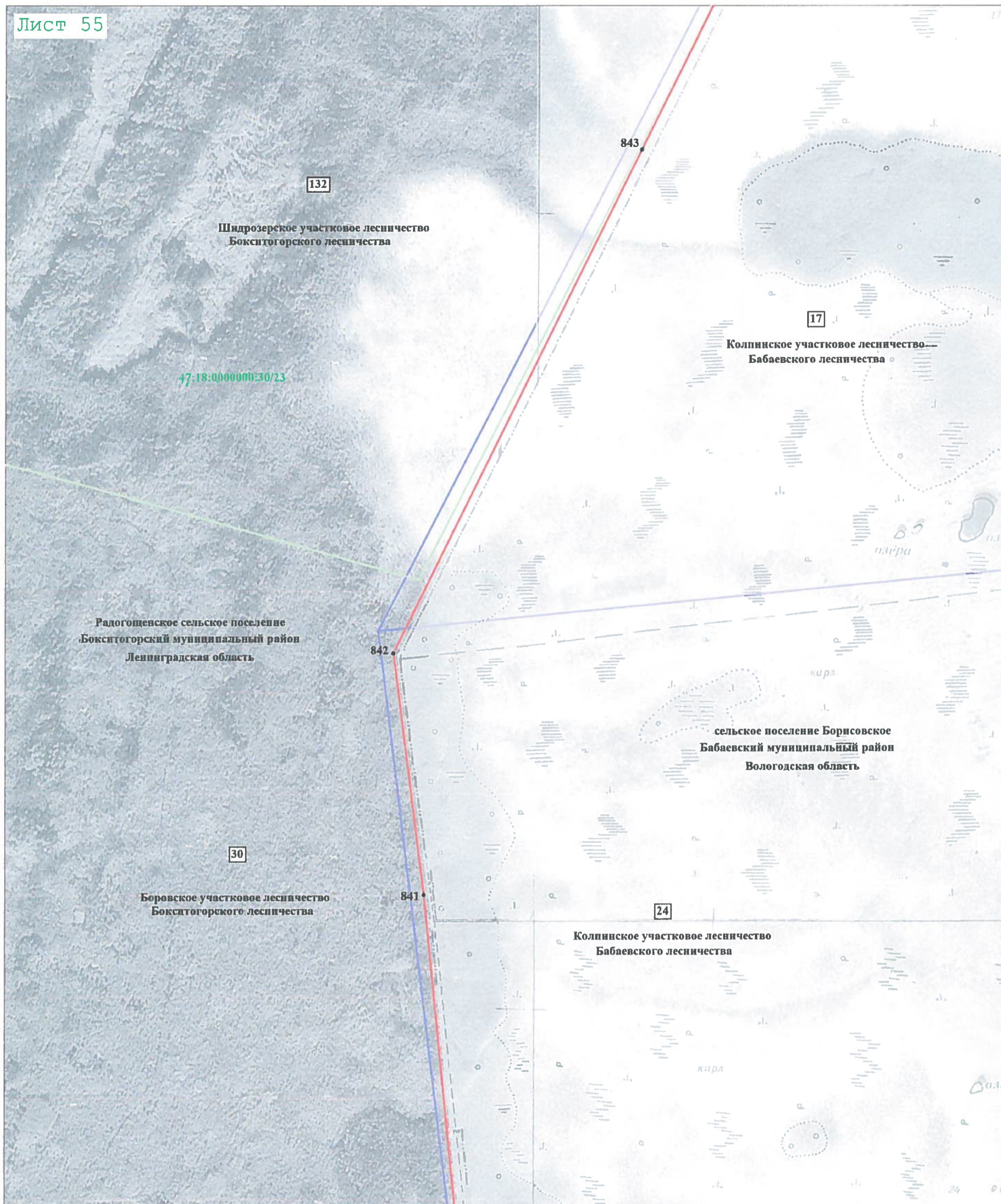
- условные обозначения представлены на листе № \_\_\_\_\_

Подпись \_\_\_\_\_ Дата « \_\_\_\_\_ » \_\_\_\_\_ 20 \_\_\_\_ г.

Место для оттиска печати (при наличии) лица, составившего описание местоположения границ объекта

Раздел 4  
План границ объекта

Лист 55



Масштаб 1:10 000

Используемые условные знаки и обозначения:

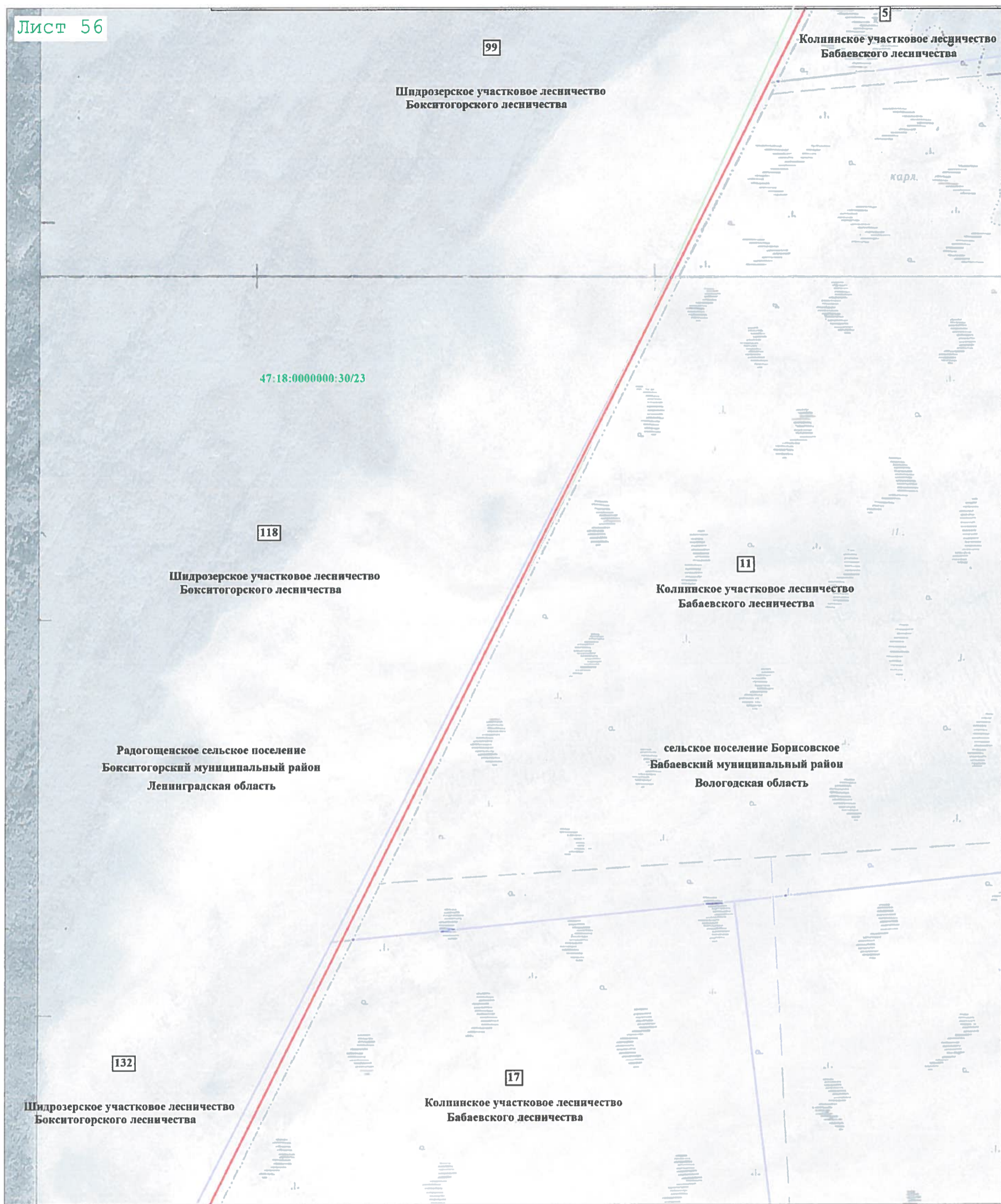
- условные обозначения представлены на листе № \_\_\_\_\_

Подпись \_\_\_\_\_ Дата « \_\_\_\_\_ » \_\_\_\_\_ 20 \_\_\_\_ г.

Место для оттиска печати (при наличии) лица, составившего описание местоположения границ объекта

Раздел 4  
План границ объекта

Лист 56



Масштаб 1:10 000

Используемые условные знаки и обозначения:

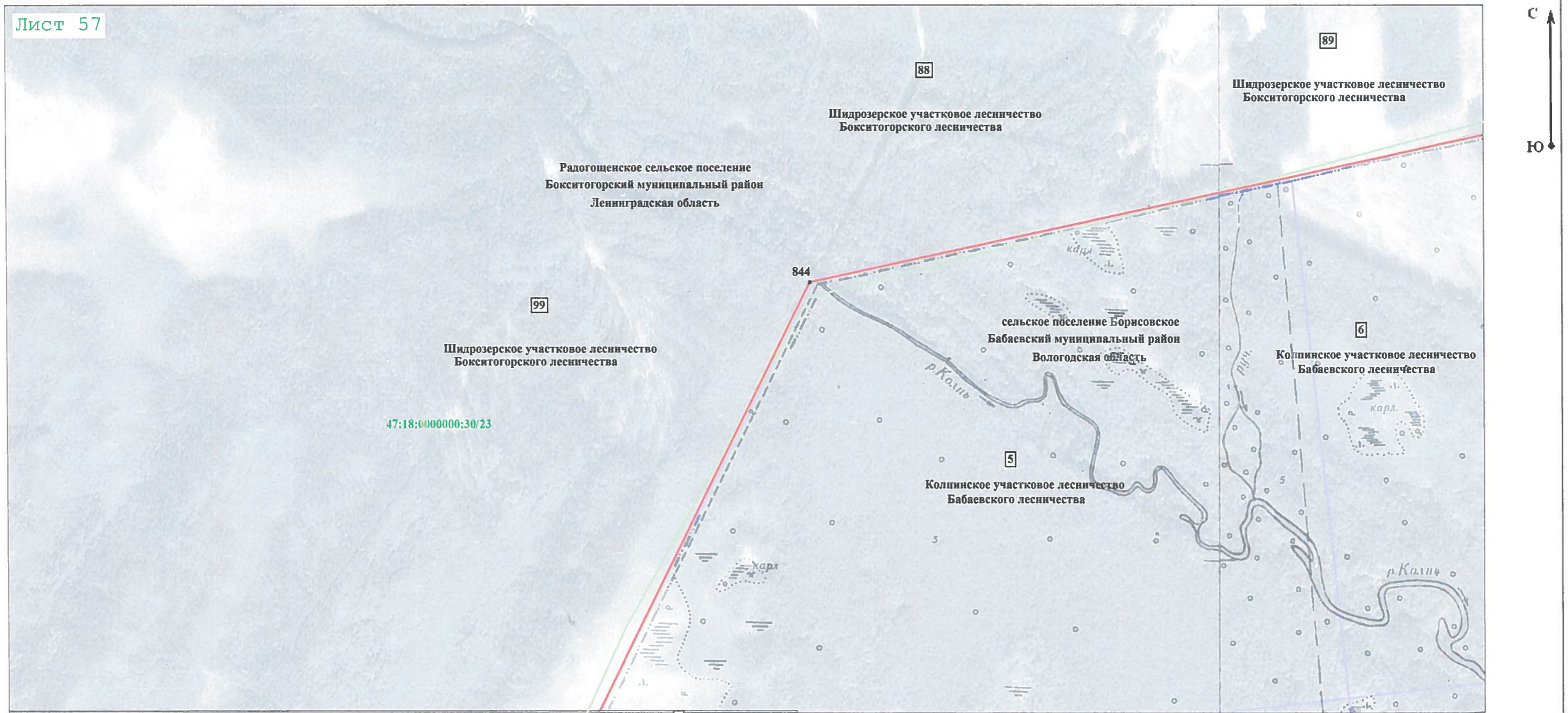
- условные обозначения представлены на листе № \_\_\_\_\_

Подпись \_\_\_\_\_ Дата « \_\_\_\_\_ » \_\_\_\_\_ 20 \_\_\_\_ г.

Место для оттиска печати (при наличии) лица, составившего описание местоположения границ объекта

Раздел 4  
План границ объекта

Лист 57



Масштаб 1:10 000

Используемые условные знаки и обозначения:

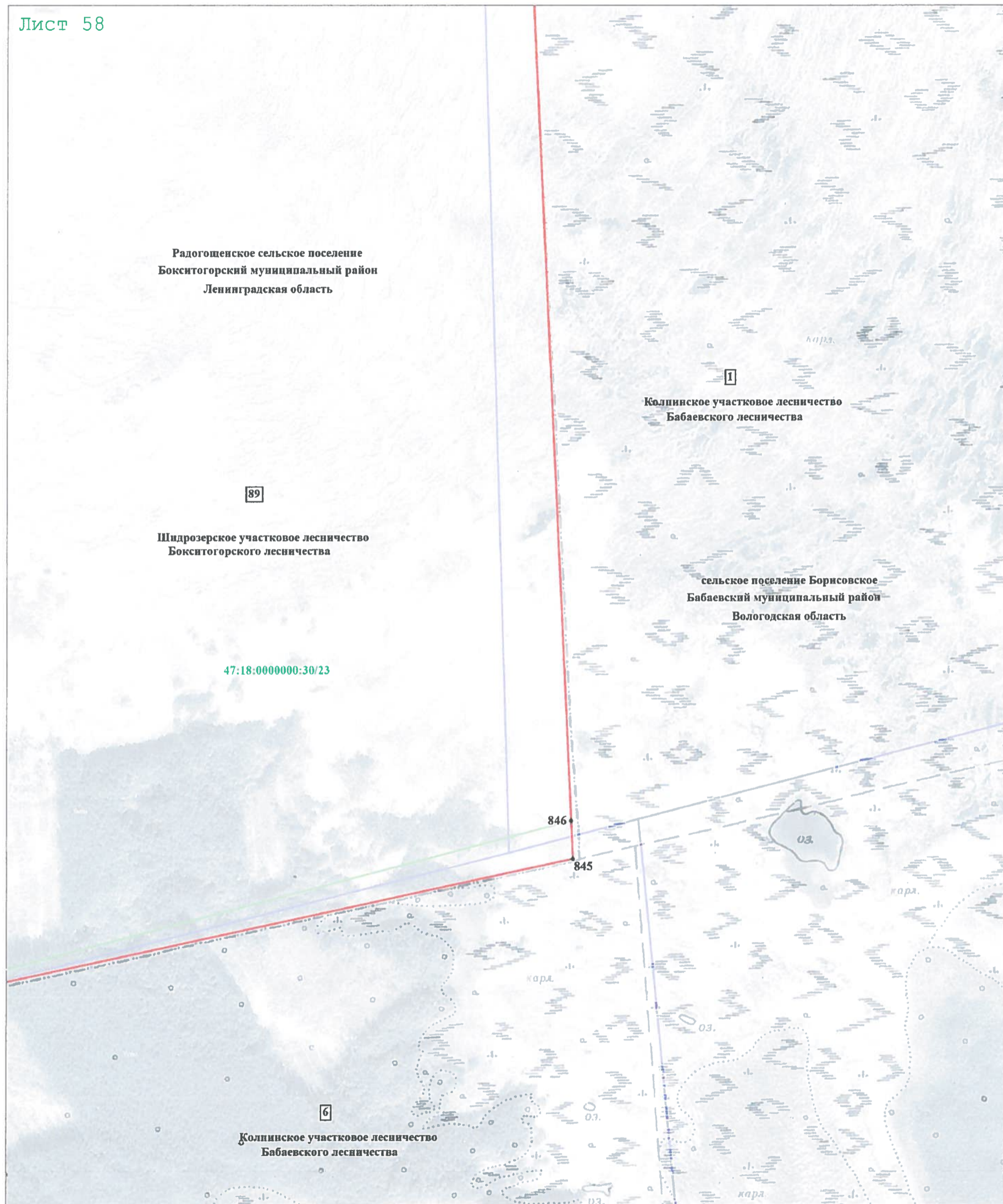
- условные обозначения представлены на листе № \_\_\_\_\_

Подпись \_\_\_\_\_ Дата « \_\_\_\_\_ » \_\_\_\_\_ 20 \_\_\_\_\_ г.

Место для оттиска печати (при наличии) лица, составившего описание местоположения границ объекта

Раздел 4  
План границ объекта

Лист 58



Масштаб 1:10 000

Используемые условные знаки и обозначения:

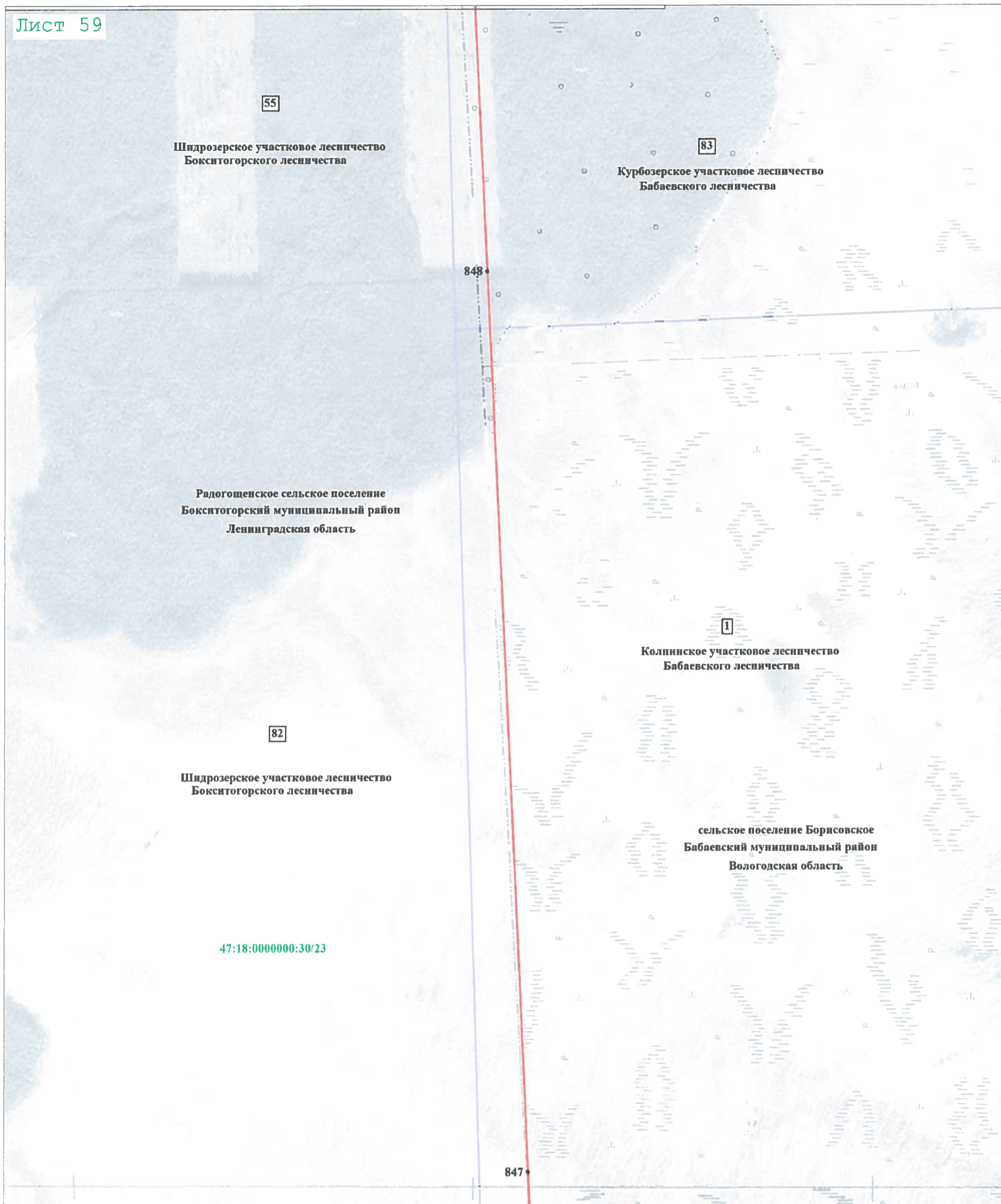
- условные обозначения представлены на листе № \_\_\_\_\_

Подпись \_\_\_\_\_ Дата « \_\_\_\_\_ » \_\_\_\_\_ 20 \_\_\_\_\_ г.

Место для оттиска печати (при наличии) лица, составившего описание местоположения границ объекта

Раздел 4  
План границ объекта

Лист 59



Масштаб 1:10 000

Используемые условные знаки и обозначения:

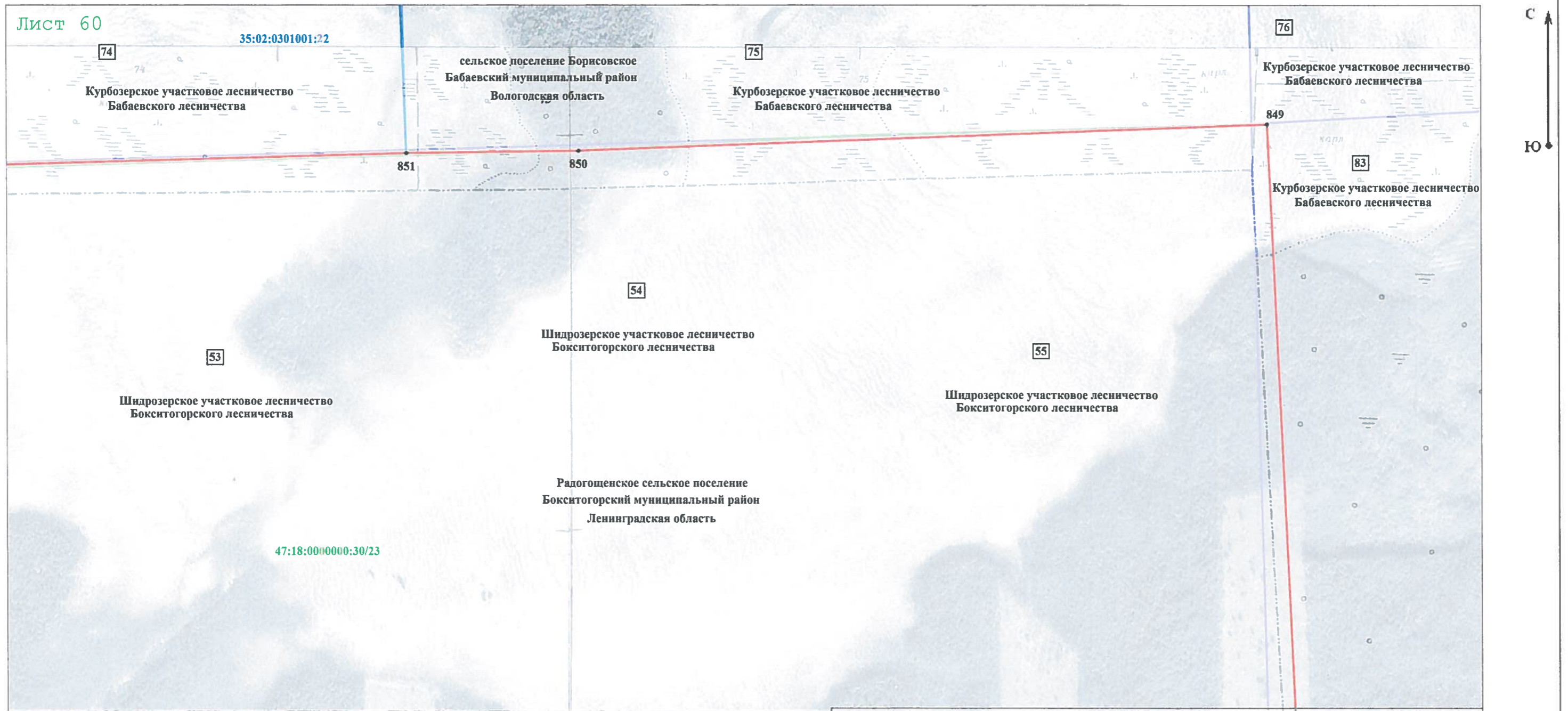
- условные обозначения представлены на листе № \_\_\_\_\_

Подпись \_\_\_\_\_ Дата « \_\_\_\_\_ » \_\_\_\_\_ 20 \_\_\_\_\_ г.

Место для оттиска печати (при наличии) лица, составившего описание местоположения границ объекта

Раздел 4  
План границ объекта

Лист 60



Масштаб 1:10 000

Используемые условные знаки и обозначения:

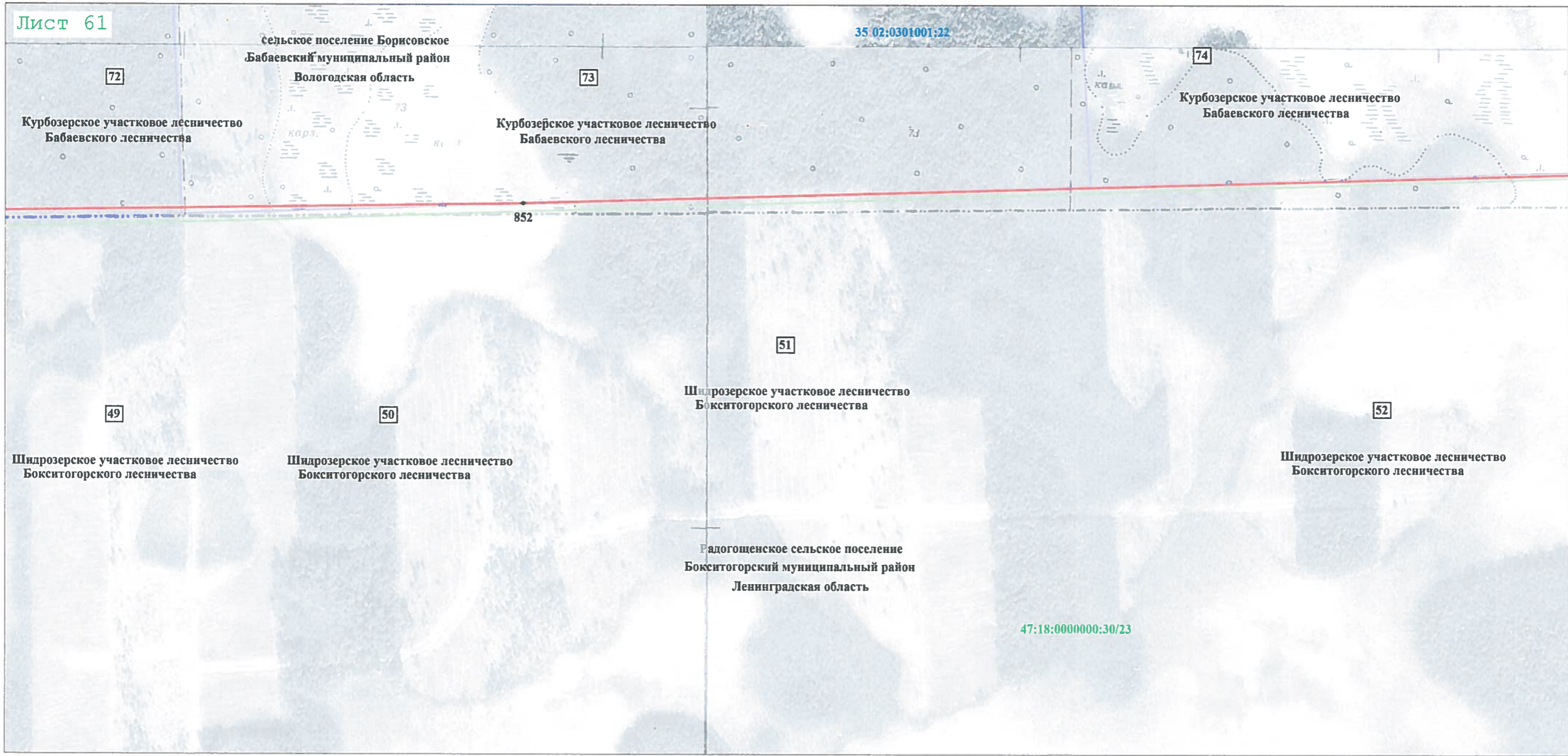
- условные обозначения представлены на листе № \_\_\_\_\_

Подпись \_\_\_\_\_ Дата « \_\_\_\_ » \_\_\_\_\_ 20 \_\_\_\_ г.

Место для оттиска печати (при наличии) лица, составившего описание местоположения границ объекта



Раздел 4  
План границ объекта



Масштаб 1:10 000

Используемые условные знаки и обозначения:

- условные обозначения представлены на листе № \_\_\_\_\_

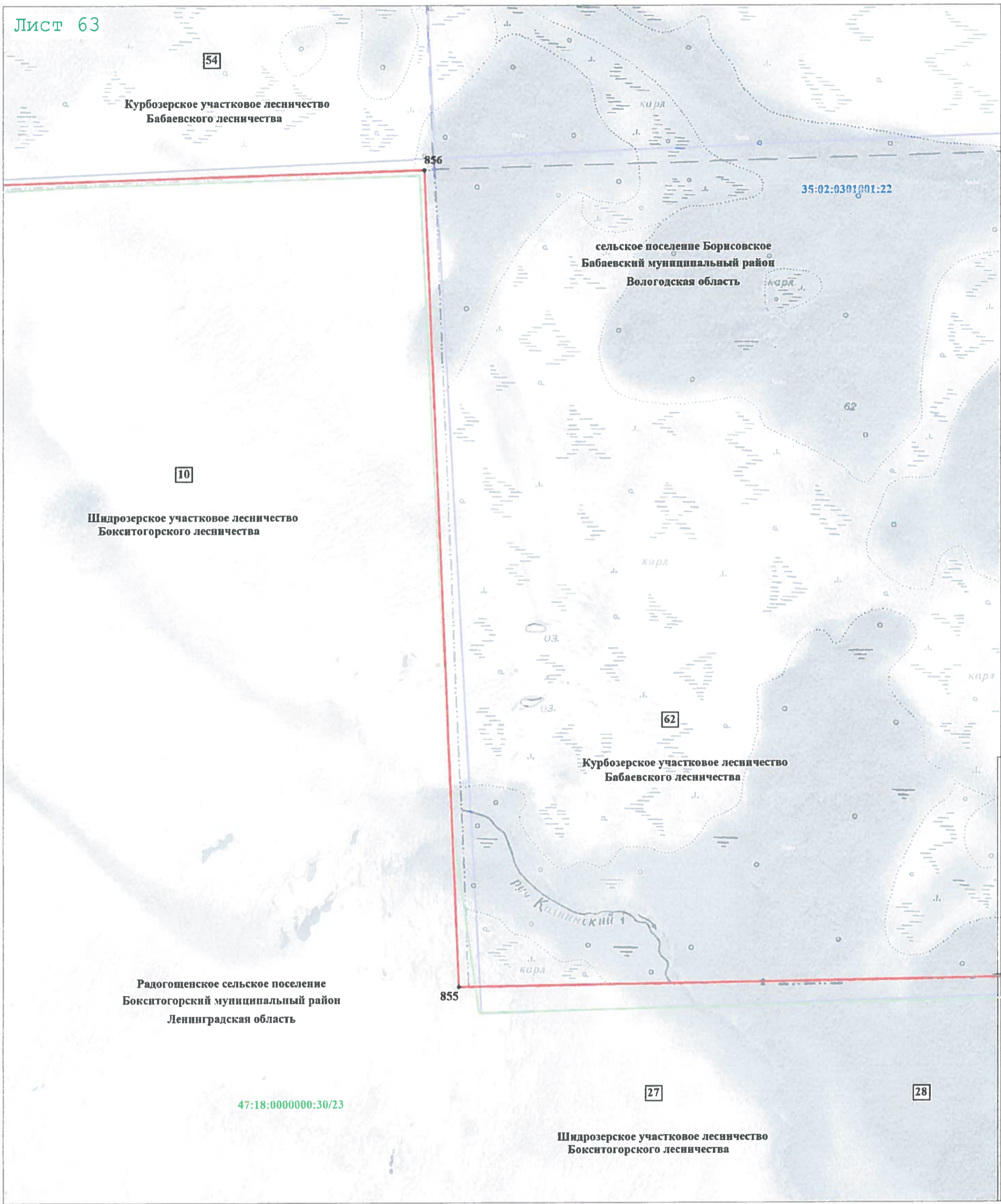
Подпись \_\_\_\_\_ Дата « \_\_\_\_ » \_\_\_\_\_ 20 \_\_\_\_ г.

Место для оттиска печати (при наличии) лица, составившего описание местоположения границ объекта



Раздел 4  
План границ объекта

Лист 63



Масштаб 1:10 000

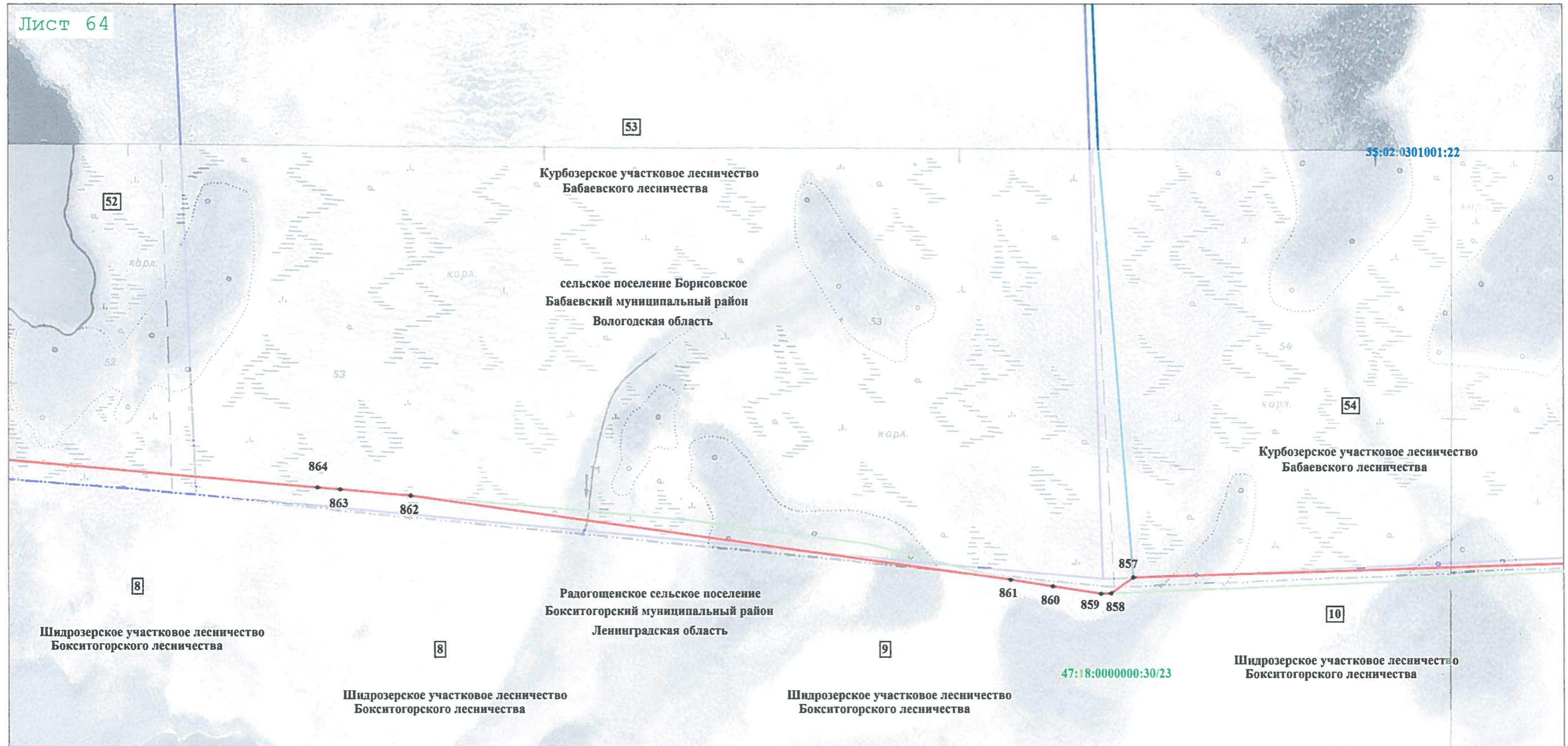
Используемые условные знаки и обозначения:  
- условные обозначения представлены на листе № \_\_\_\_\_

Подпись \_\_\_\_\_ Дата « \_\_\_\_\_ » \_\_\_\_\_ 20 \_\_\_\_ г.

Место для оттиска печати (при наличии) лица, составившего описание местоположения границ объекта

Раздел 4  
План границ объекта

Лист 64



Масштаб 1:10 000

Используемые условные знаки и обозначения:

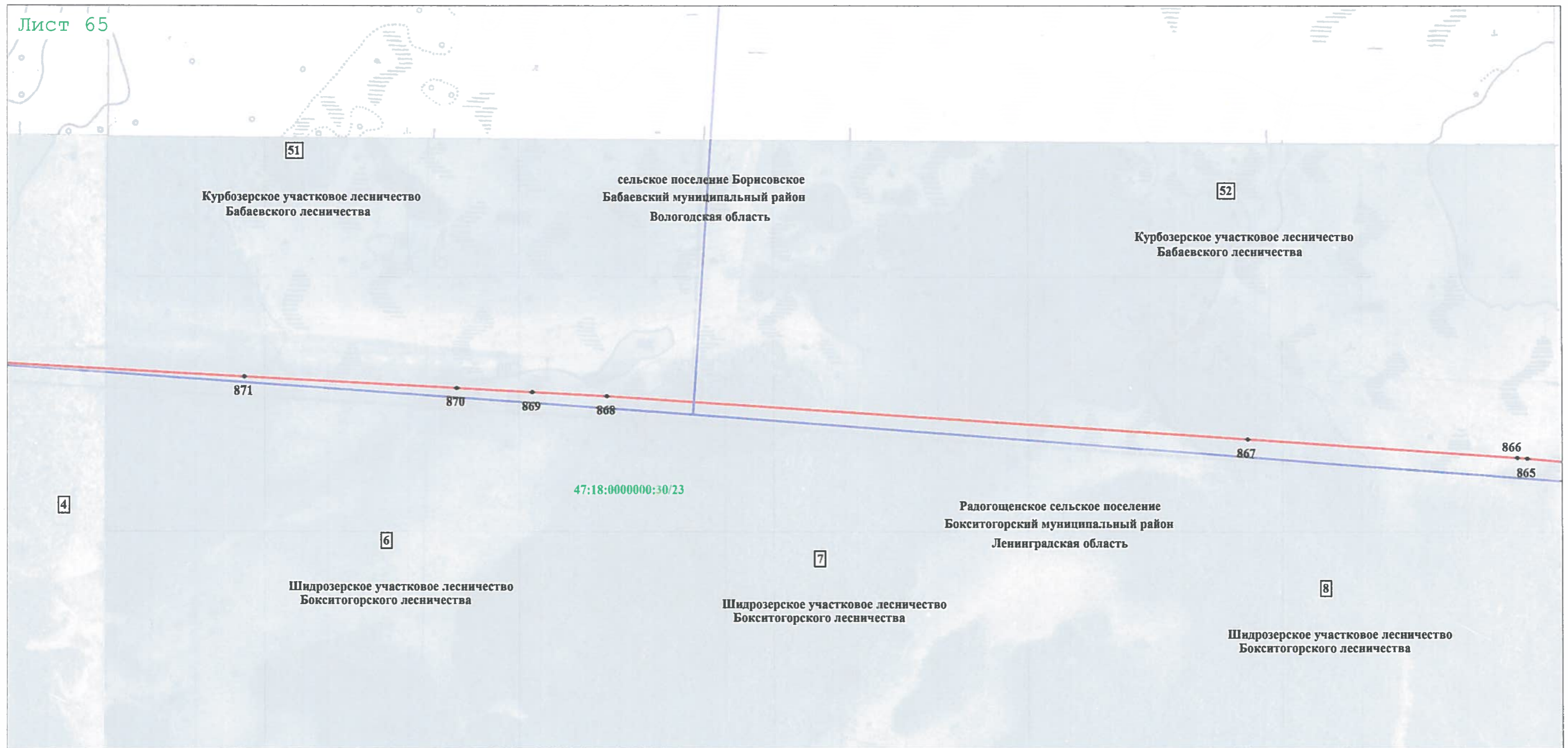
- условные обозначения представлены на листе № \_\_\_\_\_

Подпись \_\_\_\_\_ Дата « \_\_\_\_\_ » \_\_\_\_\_ 20 \_\_\_\_ г.

Место для оттиска печати (при наличии) лица, составившего описание местоположения границ объекта

Раздел 4  
План границ объекта

Лист 65



Масштаб 1:10 000

Используемые условные знаки и обозначения:

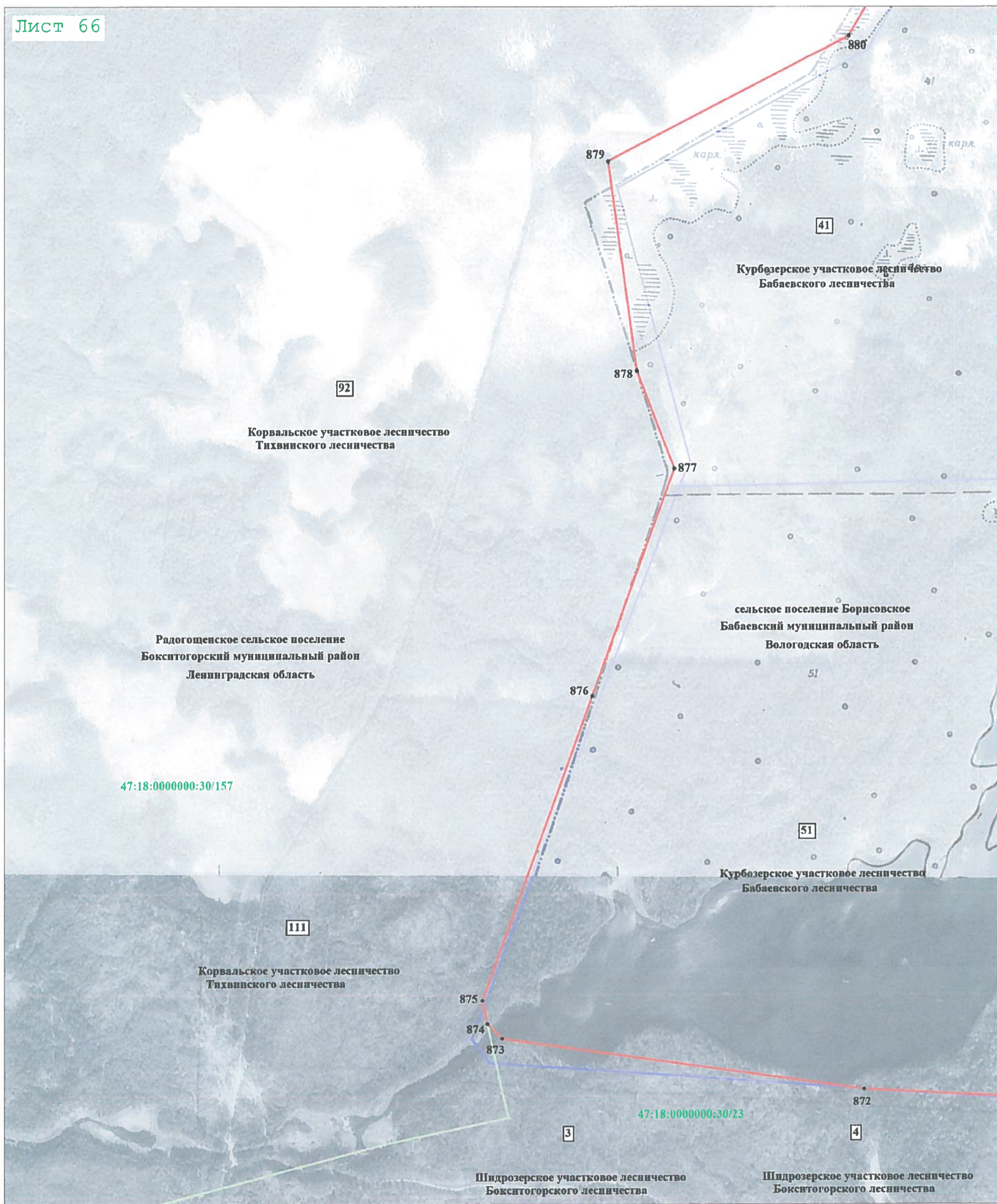
- условные обозначения представлены на листе № \_\_\_\_\_

Подпись \_\_\_\_\_ Дата « \_\_\_\_\_ » \_\_\_\_\_ 20 \_\_\_\_\_ г.

Место для оттиска печати (при наличии) лица, составившего описание местоположения границ объекта

Раздел 4  
План границ объекта

Лист 66



47:18:0000000:30/157

47:18:0000000:30/23

Масштаб 1:10 000

Используемые условные знаки и обозначения:

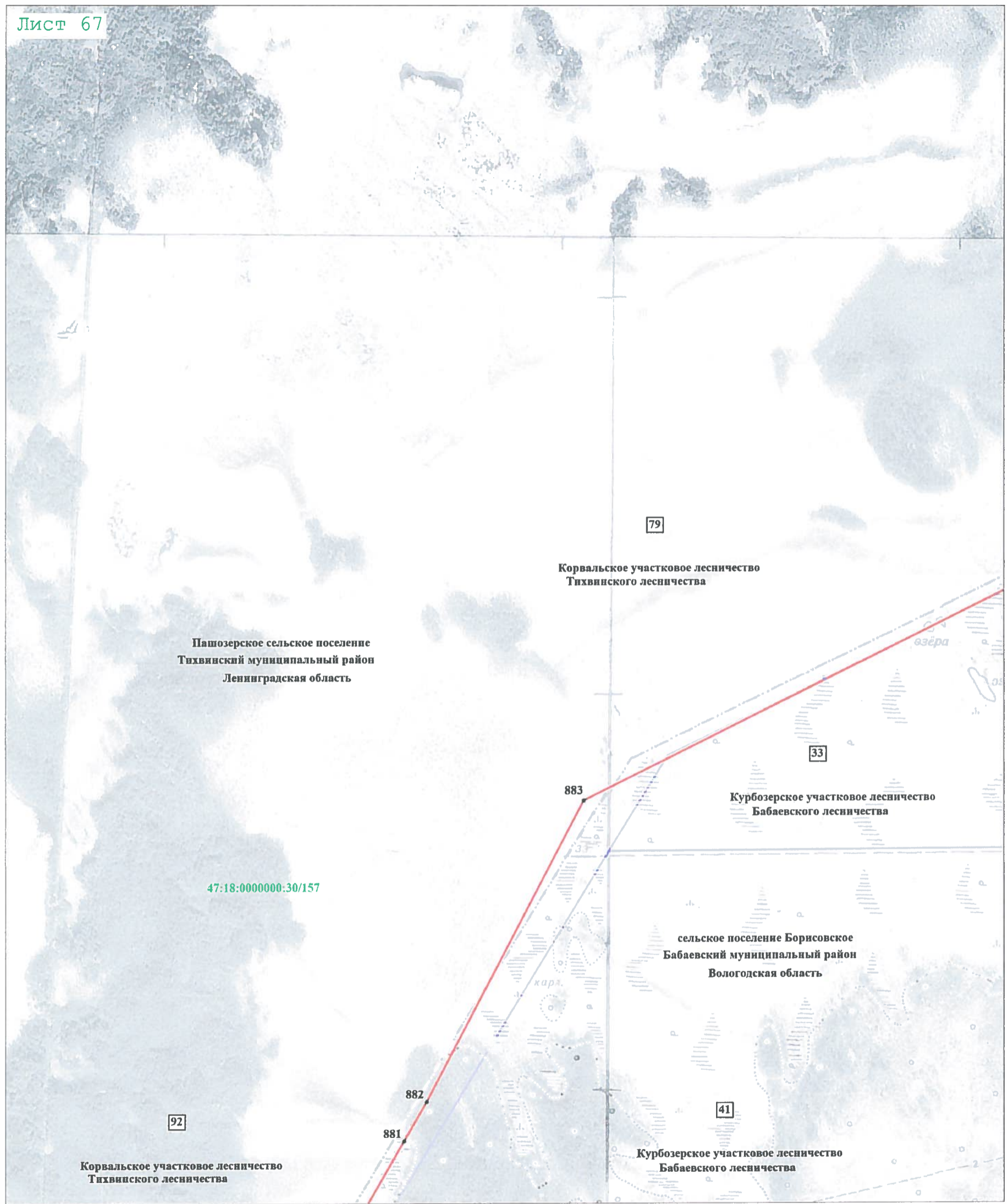
- условные обозначения представлены на листе № \_\_\_\_\_

Подпись \_\_\_\_\_ Дата « \_\_\_\_\_ » \_\_\_\_\_ 20 \_\_\_\_ г.

Место для оттиска печати (при наличии) лица, составившего описание местоположения границ объекта

Раздел 4  
План границ объекта

Лист 67



Масштаб 1:10 000

Используемые условные знаки и обозначения:

- условные обозначения представлены на листе № \_\_\_\_\_

Подпись \_\_\_\_\_ Дата « \_\_\_\_\_ » \_\_\_\_\_ 20 \_\_\_\_\_ г.

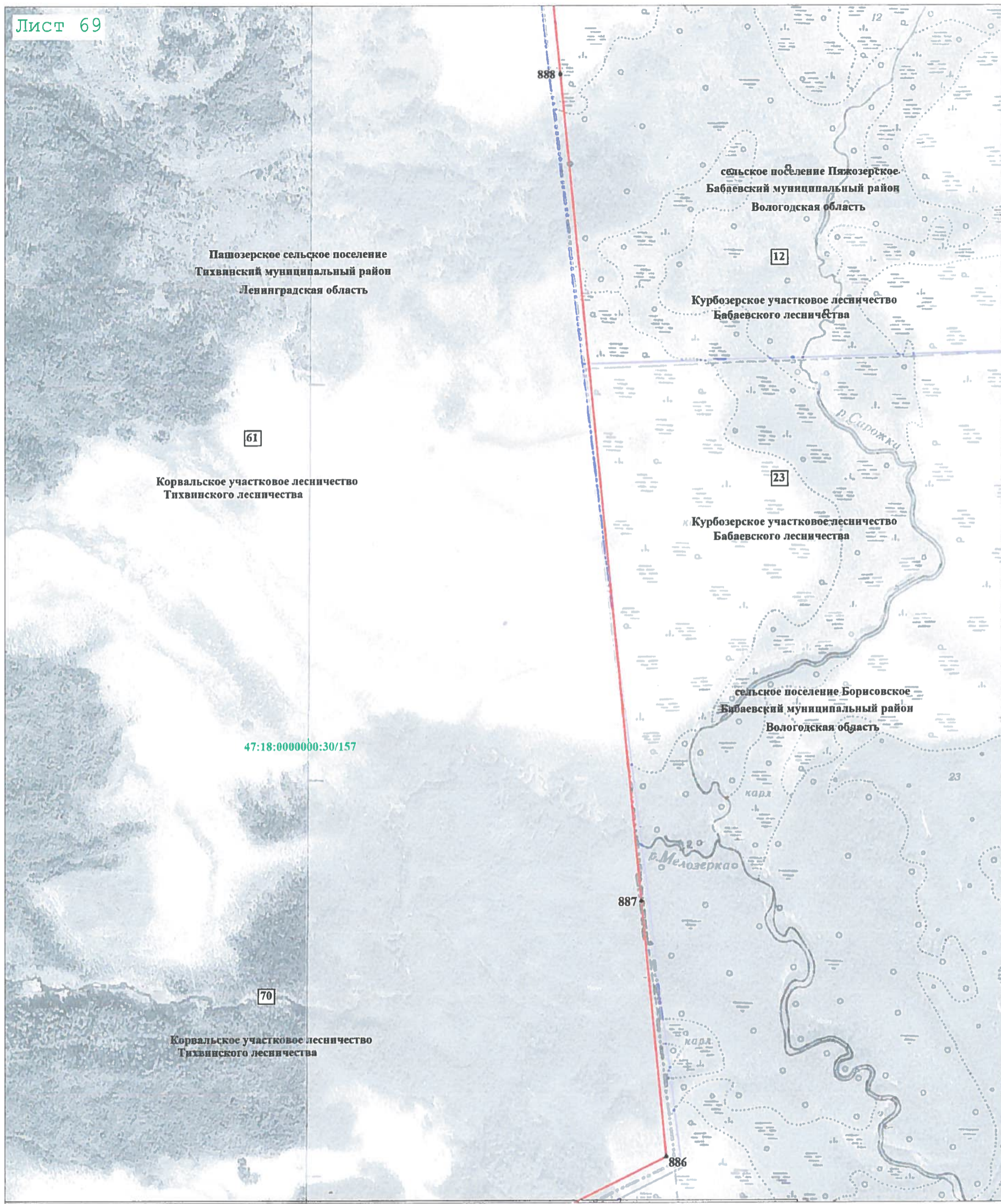
Место для оттиска печати (при наличии) лица, составившего описание местоположения границ объекта





Раздел 4  
План границ объекта

Лист 69



Масштаб 1:10 000

Используемые условные знаки и обозначения:

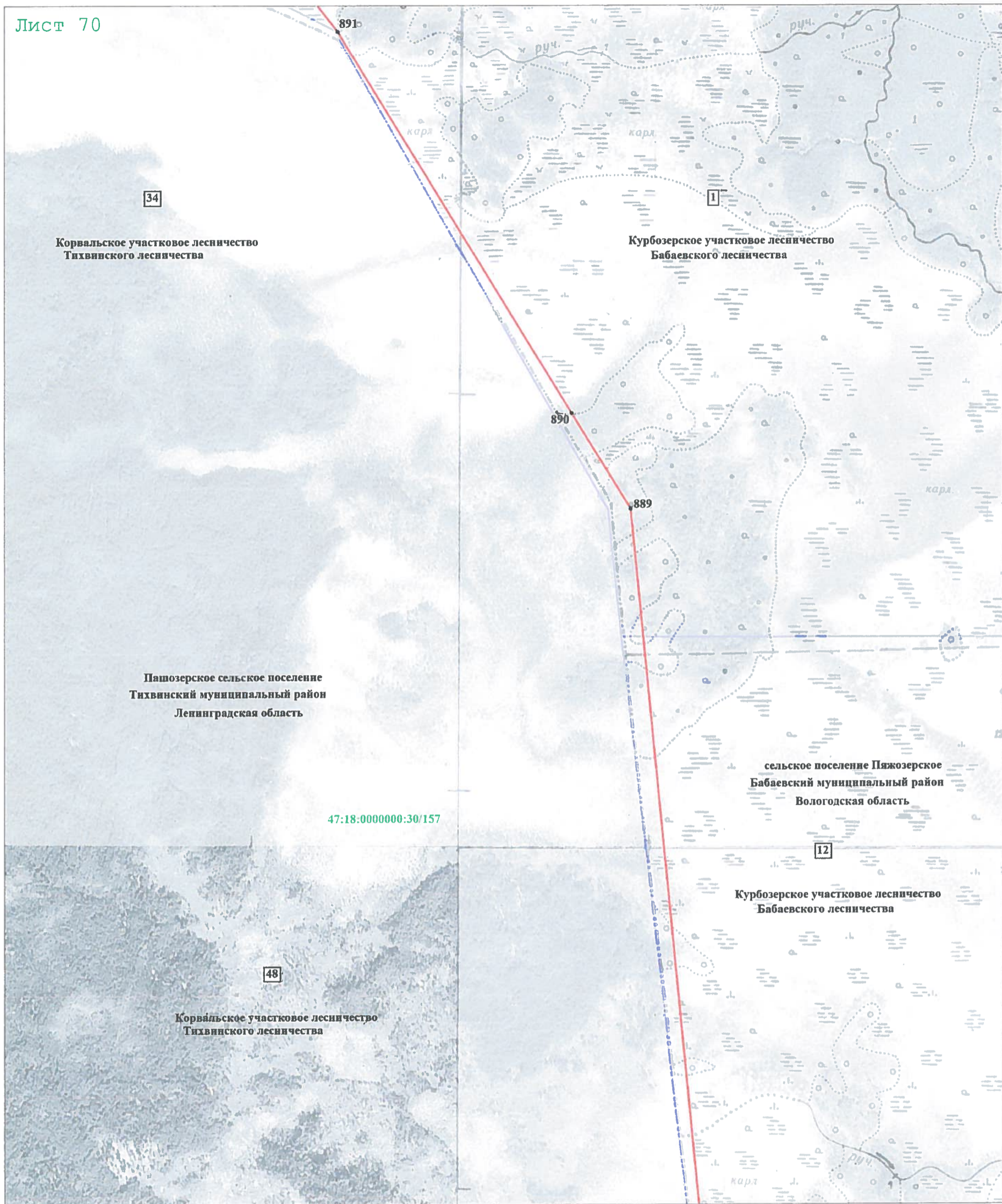
- условные обозначения представлены на листе № \_\_\_\_\_

Подпись \_\_\_\_\_ Дата « \_\_\_\_\_ » \_\_\_\_\_ 20 \_\_\_\_ г.

Место для оттиска печати (при наличии) лица, составившего описание местоположения границ объекта

Раздел 4  
План границ объекта

Лист 70



Масштаб 1:10 000

Используемые условные знаки и обозначения:

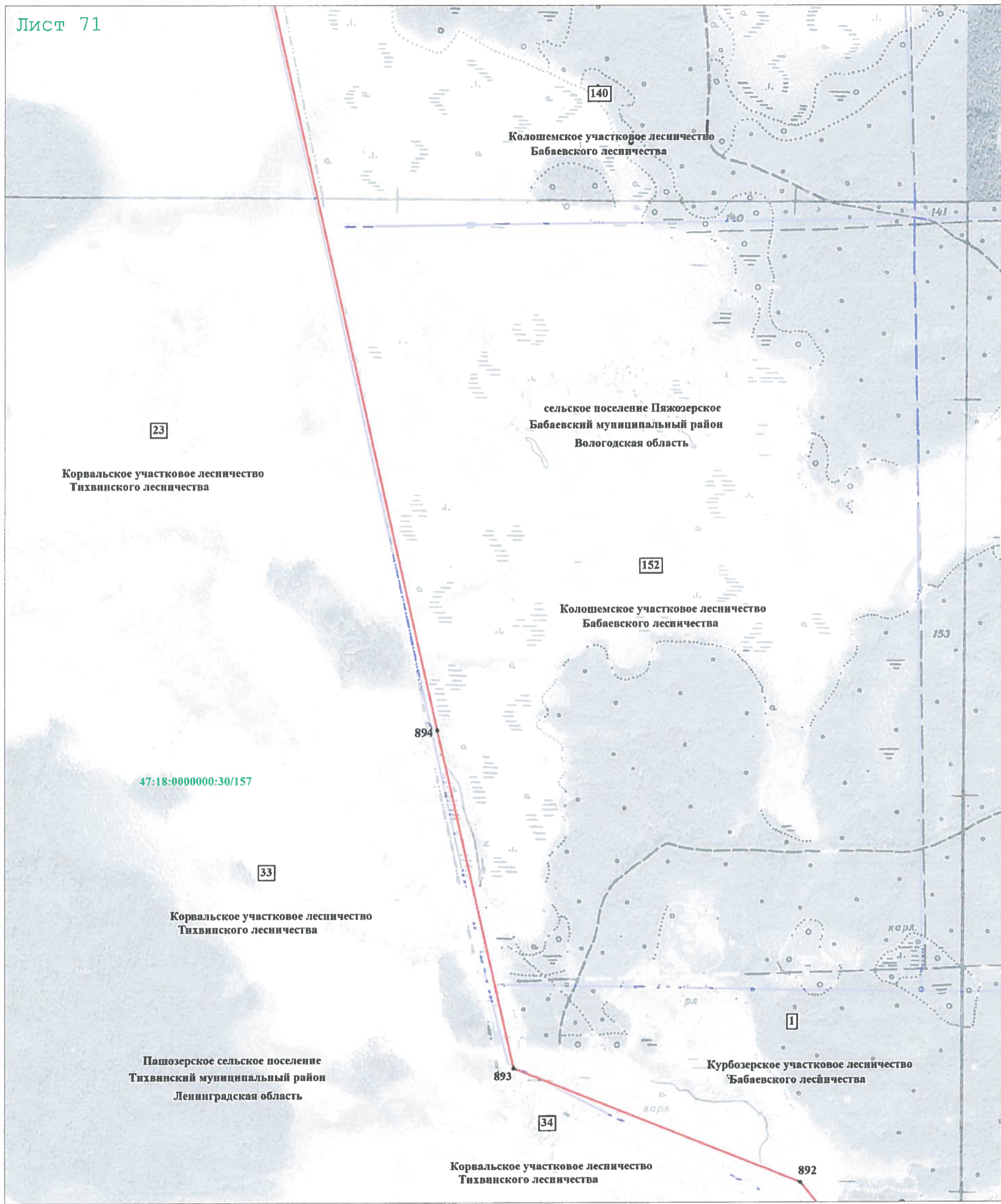
- условные обозначения представлены на листе № \_\_\_\_\_

Подпись \_\_\_\_\_ Дата « \_\_\_\_\_ » \_\_\_\_\_ 20 \_\_\_\_\_ г.

Место для оттиска печати (при наличии) лица, составившего описание местоположения границ объекта

Раздел 4  
План границ объекта

Лист 71



Масштаб 1:10 000

Используемые условные знаки и обозначения:

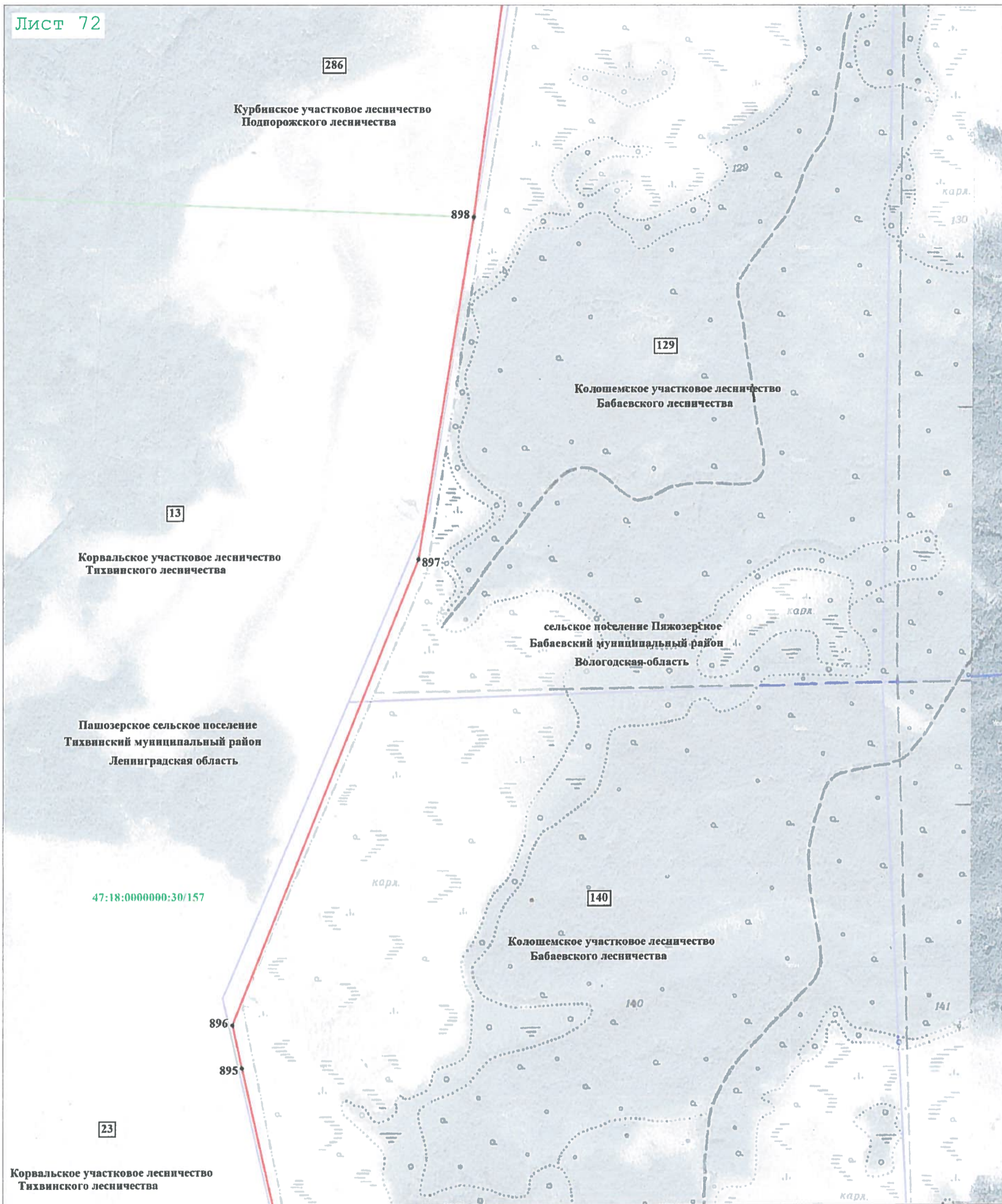
- условные обозначения представлены на листе № \_\_\_\_\_

Подпись \_\_\_\_\_ Дата « \_\_\_\_\_ » \_\_\_\_\_ 20 \_\_\_\_\_ г.

Место для оттиска печати (при наличии) лица, составившего описание местоположения границ объекта

Раздел 4  
План границ объекта

Лист 72



Масштаб 1:10 000

Используемые условные знаки и обозначения:

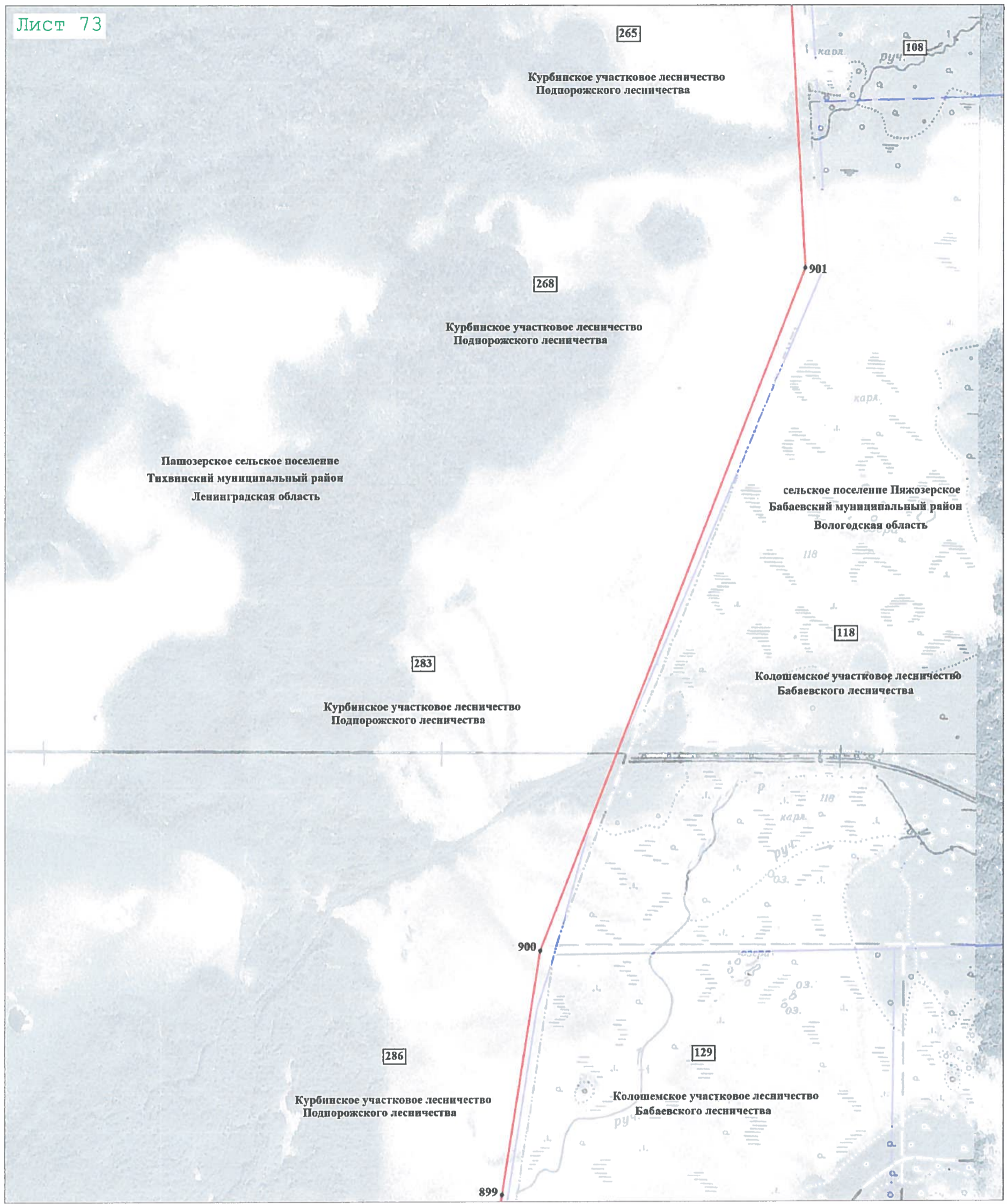
- условные обозначения представлены на листе № \_\_\_\_\_

Подпись \_\_\_\_\_ Дата « \_\_\_\_\_ » \_\_\_\_\_ 20 \_\_\_\_\_ г.

Место для оттиска печати (при наличии) лица, составившего описание местоположения границ объекта

Раздел 4  
План границ объекта

Лист 73



Масштаб 1:10 000

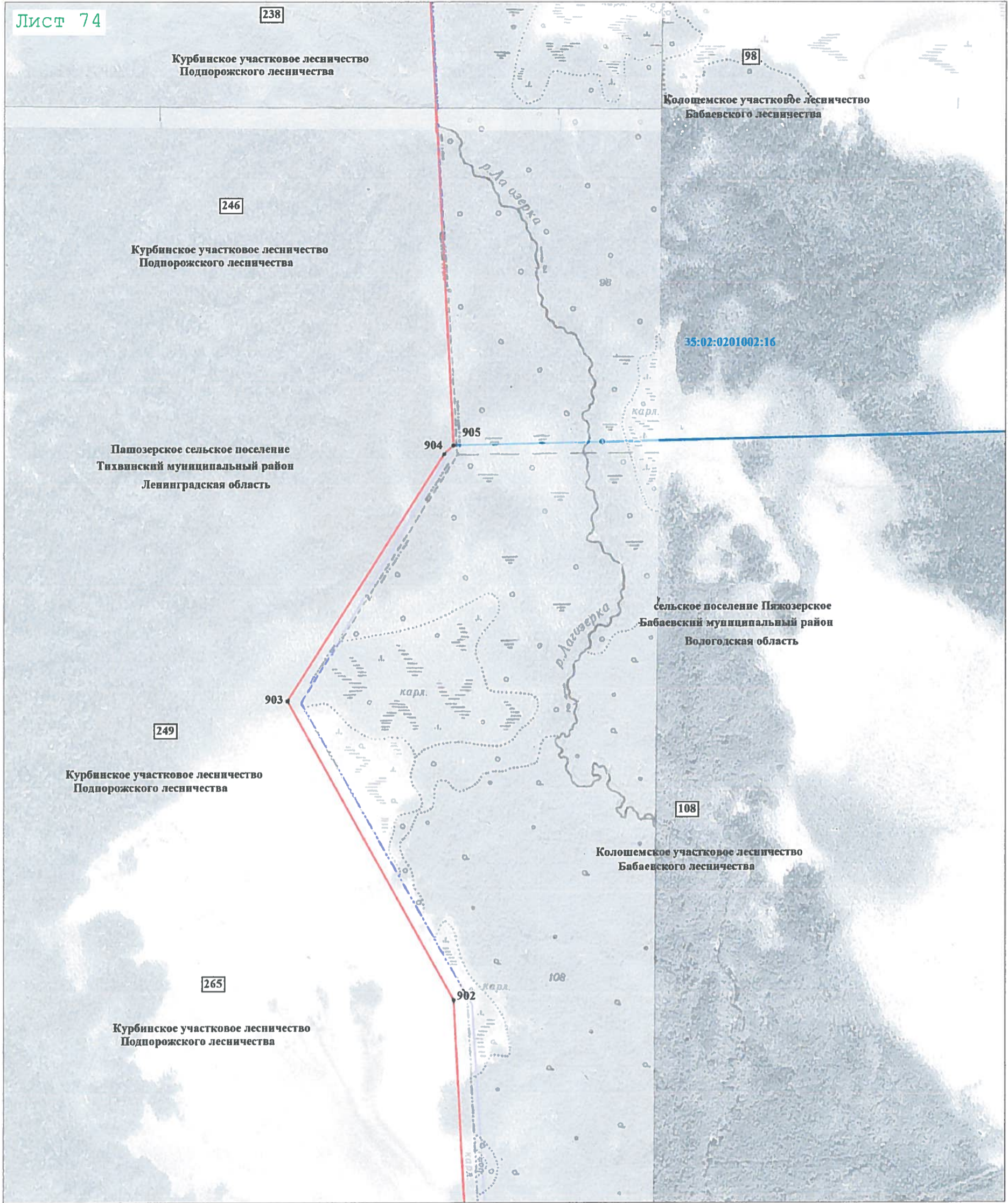
Используемые условные знаки и обозначения:  
- условные обозначения представлены на листе № \_\_\_\_\_

Подпись \_\_\_\_\_ Дата « \_\_\_\_\_ » \_\_\_\_\_ 20 \_\_\_\_ г.

Место для оттиска печати (при наличии) лица, составившего описание местоположения границ объекта

Раздел 4  
План границ объекта

Лист 74



Масштаб 1:10 000

Используемые условные знаки и обозначения:

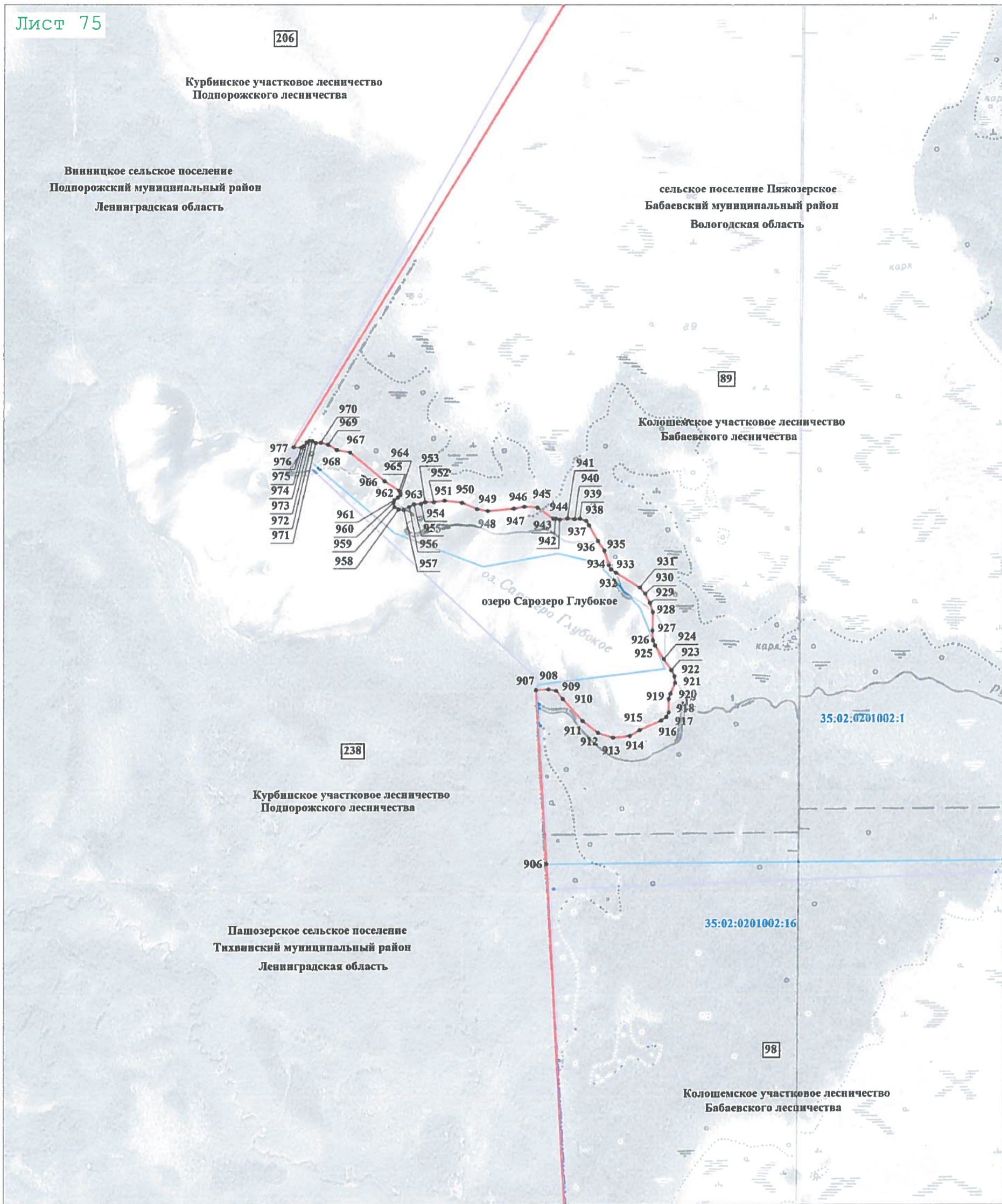
- условные обозначения представлены на листе № \_\_\_\_\_

Подпись \_\_\_\_\_ Дата « \_\_\_\_\_ » \_\_\_\_\_ 20 \_\_\_\_\_ г.

Место для оттиска печати (при наличии) лица, составившего описание местоположения границ объекта

Раздел 4  
План границ объекта

Лист 75



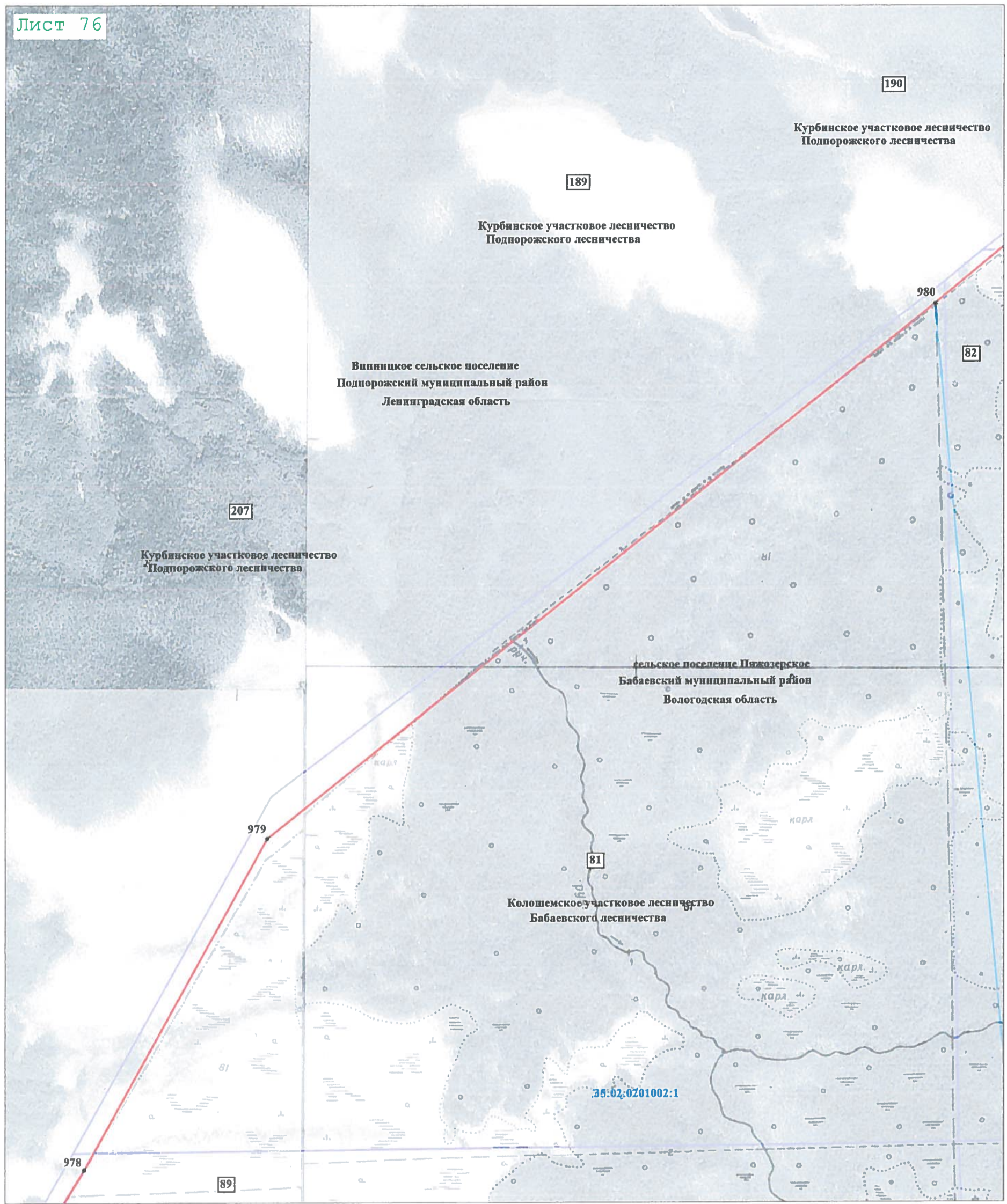
Масштаб 1:10 000

Подпись \_\_\_\_\_ Дата « \_\_\_\_ » \_\_\_\_\_ 20 \_\_\_\_ г.

Место для оттиска печати (при наличии) лица, составившего описание местоположения границ объекта

Раздел 4  
План границ объекта

Лист 76



Масштаб 1:10 000

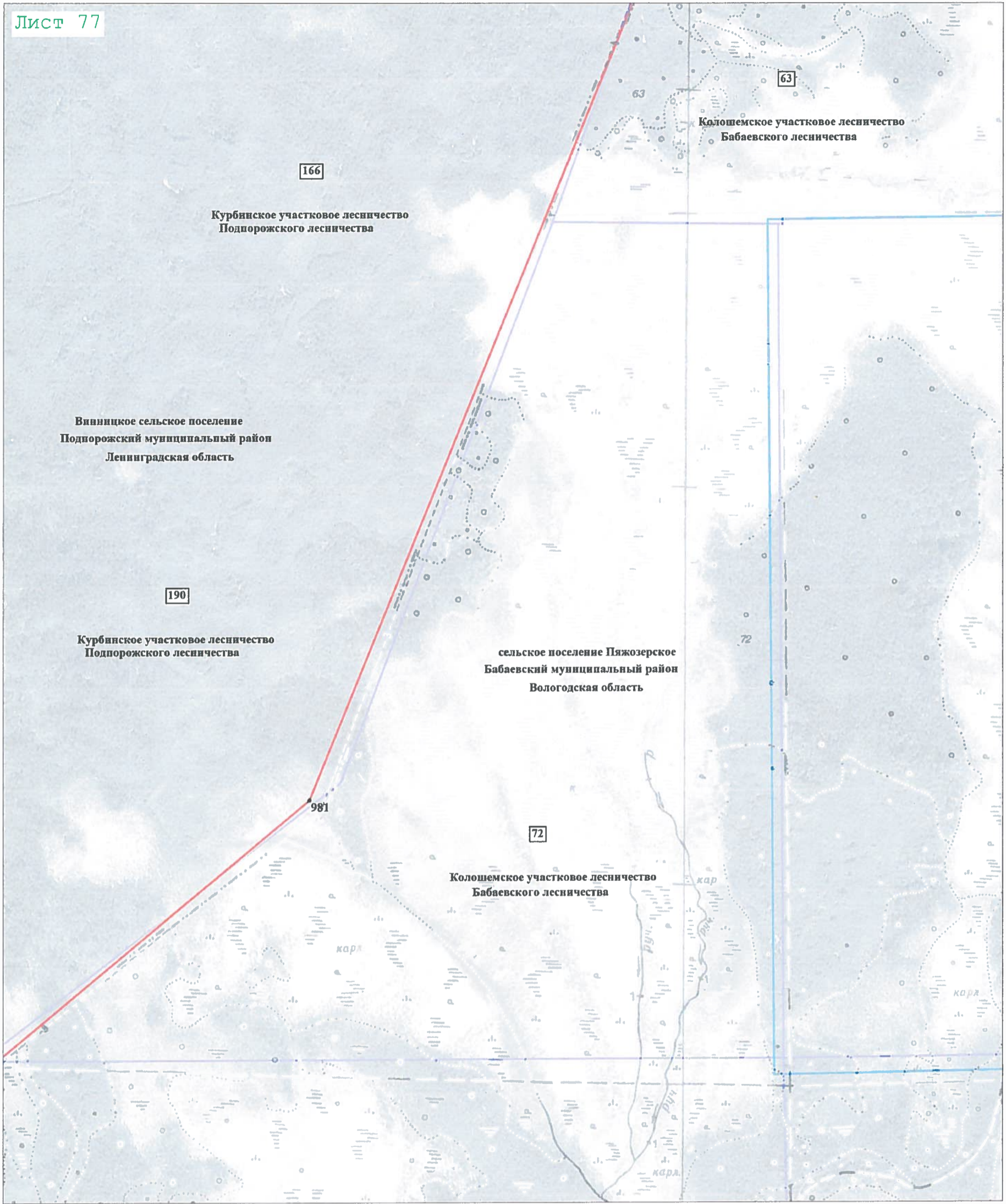
Подпись \_\_\_\_\_ Дата « \_\_\_\_ » \_\_\_\_\_ 20 \_\_\_\_ г.

Место для оттиска печати (при наличии) лица, составившего описание местоположения границ объекта



Раздел 4  
План границ объекта

Лист 77



Масштаб 1:10 000

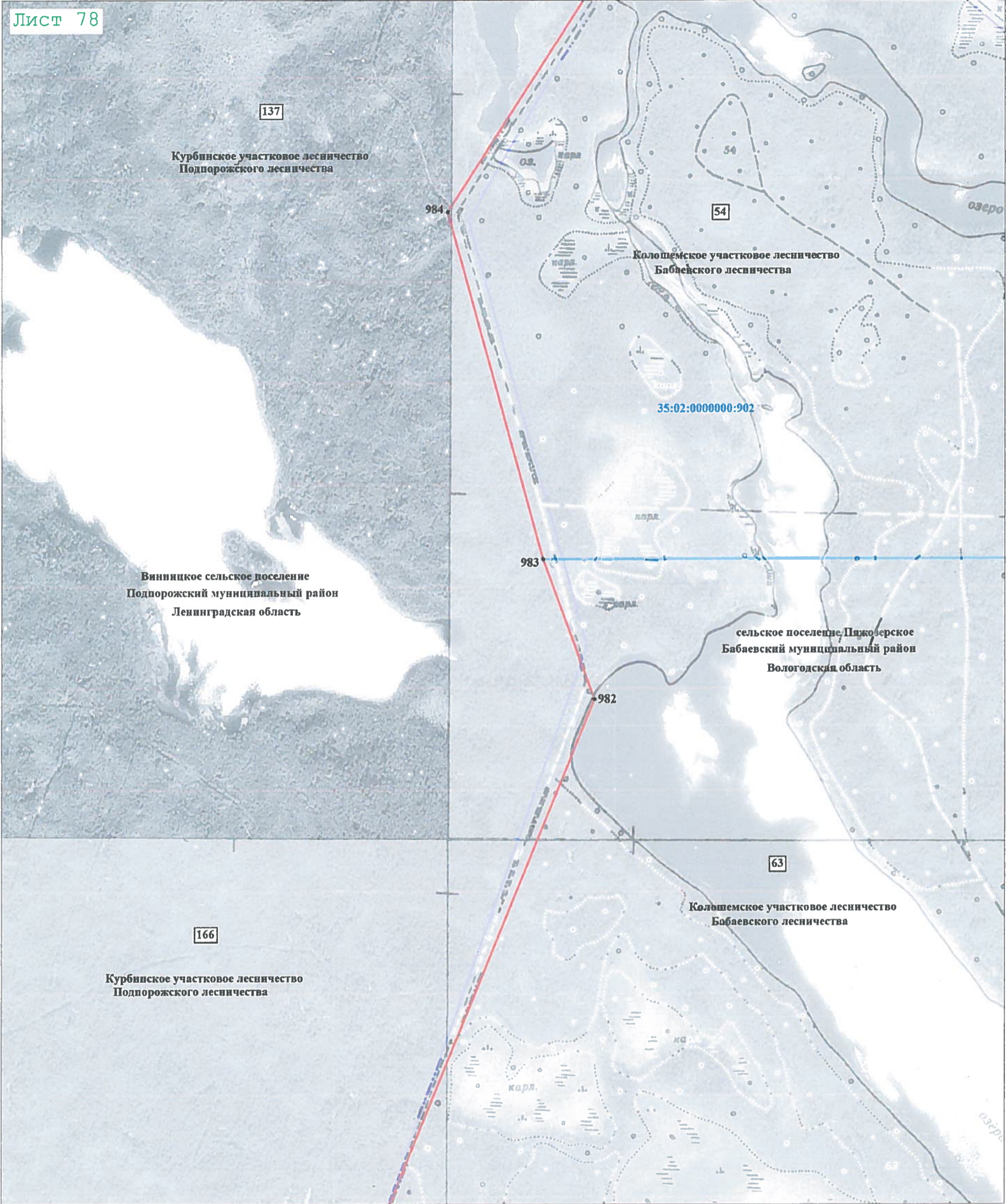
Используемые условные знаки и обозначения:

- условные обозначения представлены на листе № \_\_\_\_\_

Подпись \_\_\_\_\_ Дата « \_\_\_\_\_ » \_\_\_\_\_ 20 \_\_\_\_\_ г.

Место для оттиска печати (при наличии) лица, составившего описание местоположения границ объекта

Раздел 4  
План границ объекта



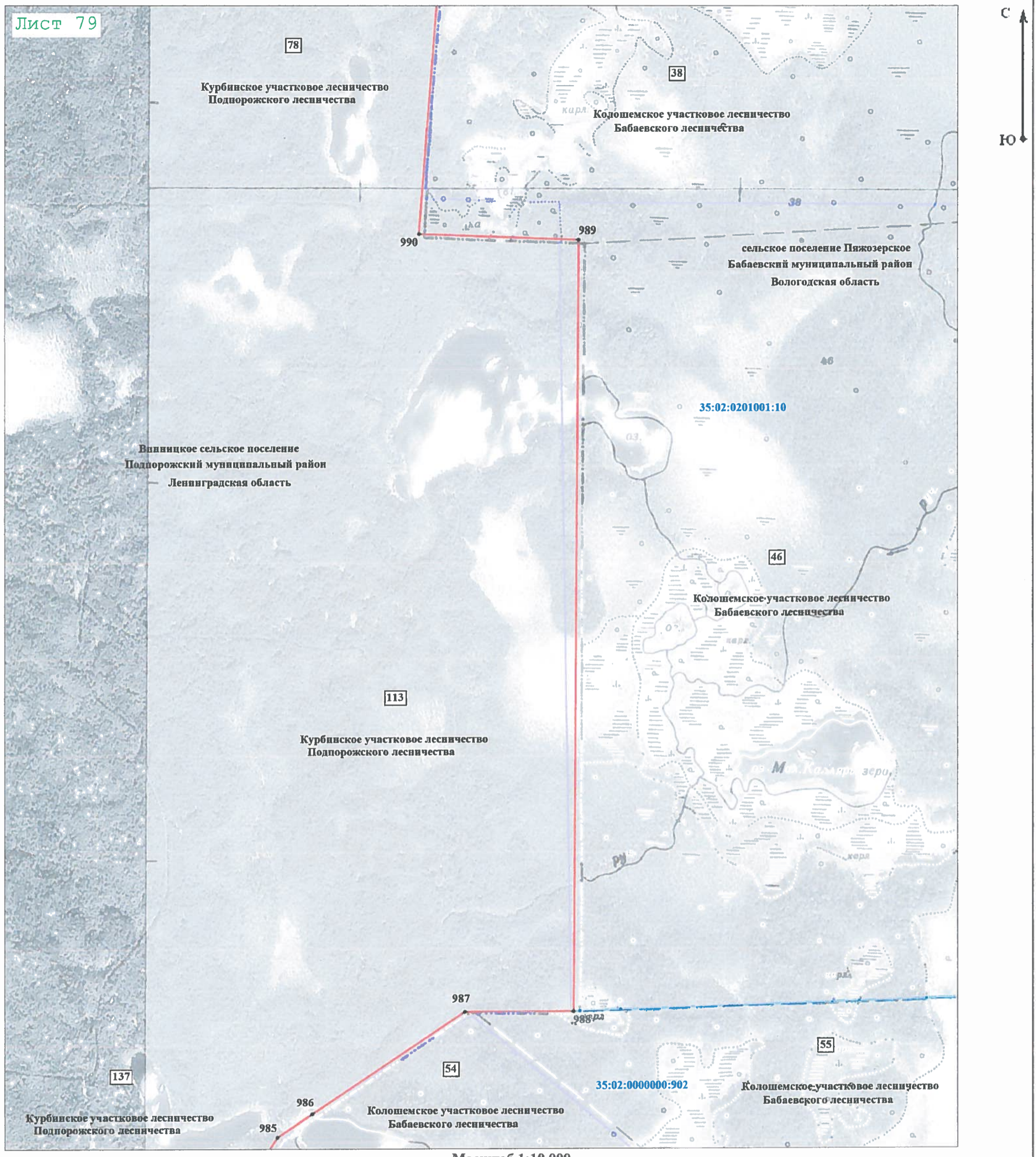
Используемые условные знаки и обозначения:

- условные обозначения представлены на листе № \_\_\_\_\_

Подпись \_\_\_\_\_ Дата « \_\_\_\_\_ » \_\_\_\_\_ 20 \_\_\_\_\_ г.

Место для оттиска печати (при наличии) лица, составившего описание местоположения границ объекта

Раздел 4  
План границ объекта



Масштаб 1:10 000

Используемые условные знаки и обозначения:

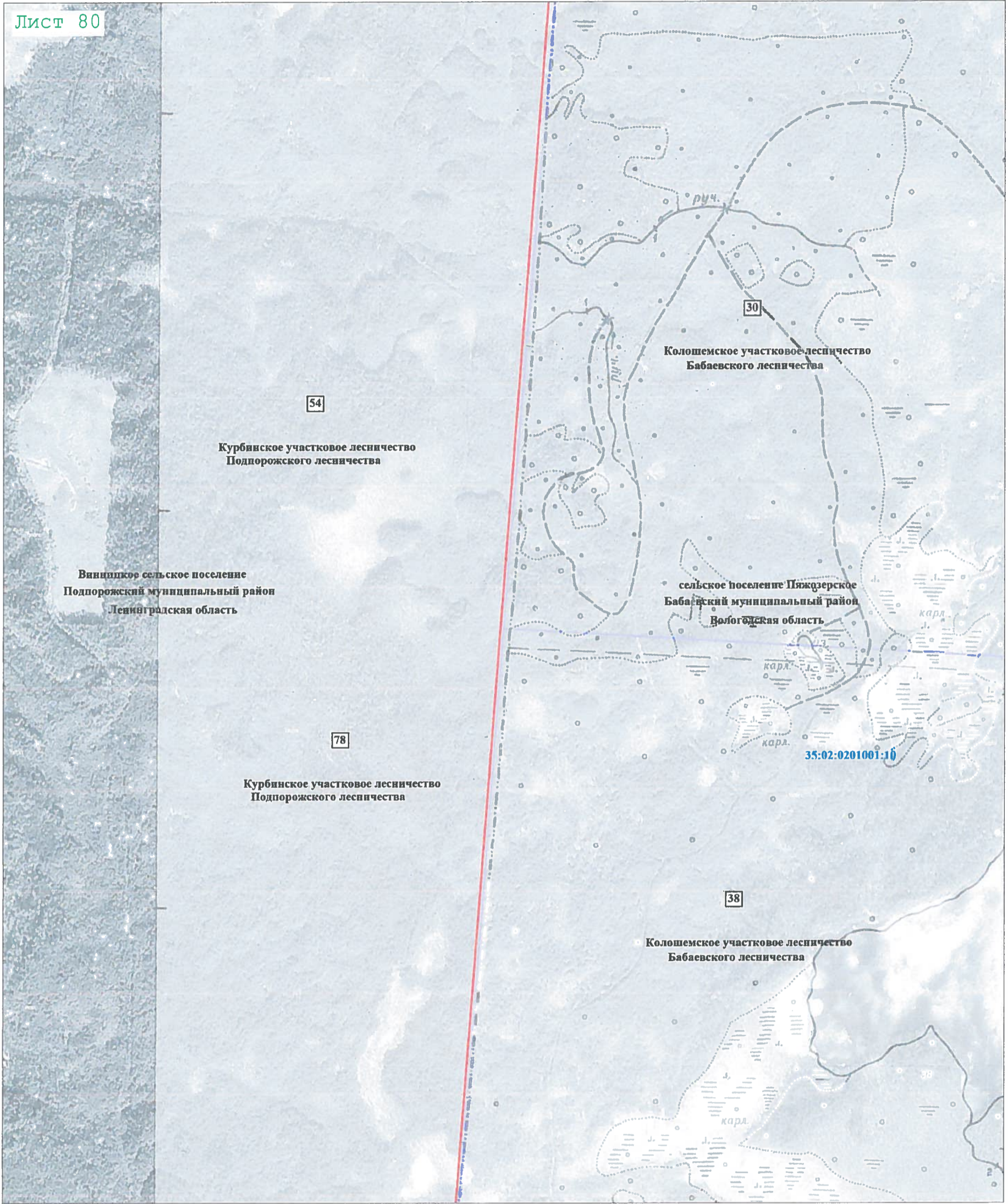
- условные обозначения представлены на листе № \_\_\_\_\_

Подпись \_\_\_\_\_ Дата « \_\_\_\_\_ » \_\_\_\_\_ 20 \_\_\_\_\_ г.

Место для оттиска печати (при наличии) лица, составившего описание местоположения границ объекта

Раздел 4  
План границ объекта

Лист 80



Масштаб 1:10 000

Используемые условные знаки и обозначения:

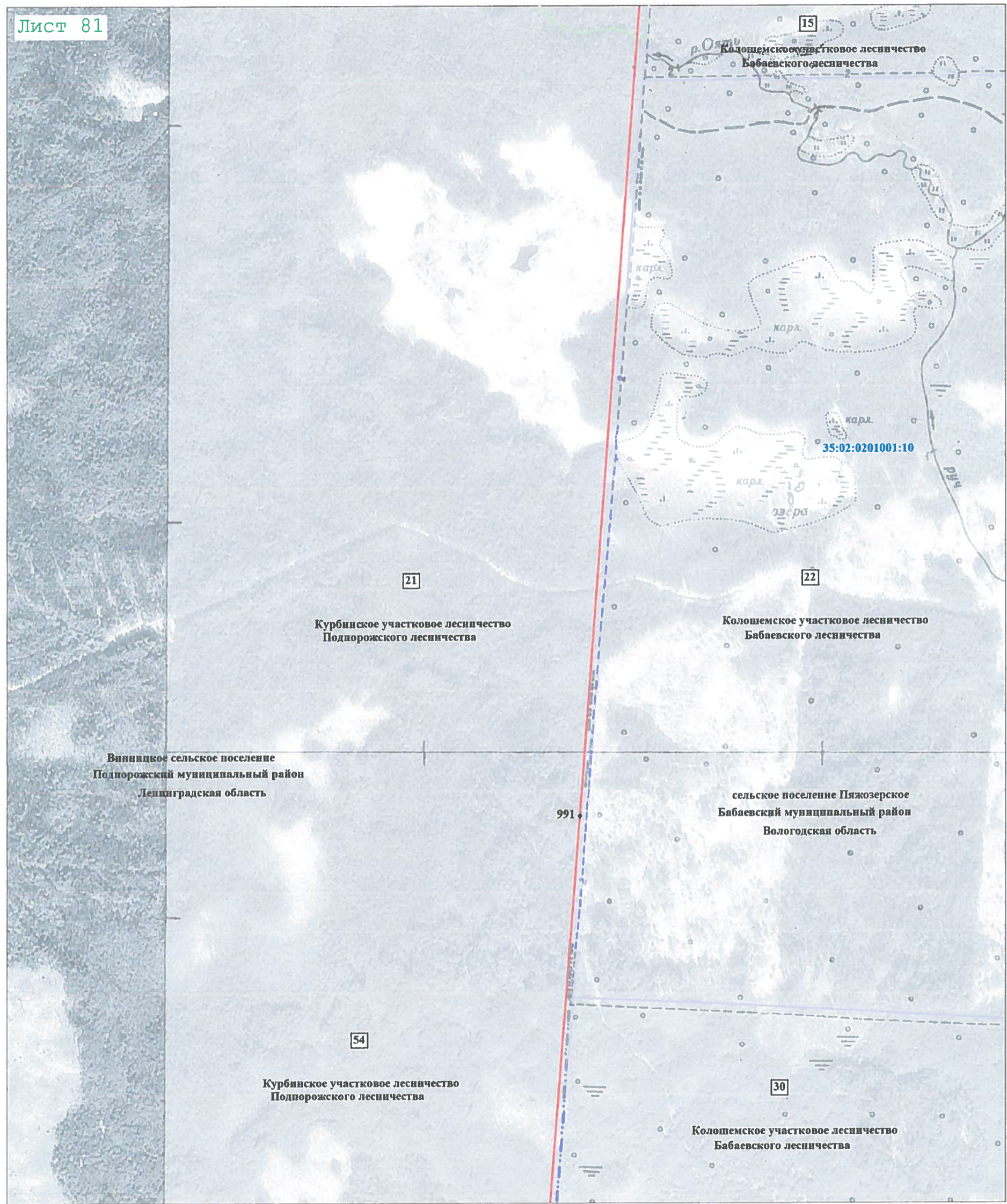
- условные обозначения представлены на листе № \_\_\_\_\_

Подпись \_\_\_\_\_ Дата « \_\_\_\_\_ » \_\_\_\_\_ 20 \_\_\_\_\_ г.

Место для оттиска печати (при наличии) лица, составившего описание местоположения границ объекта

Раздел 4  
План границ объекта

Лист 81



Масштаб 1:10 000

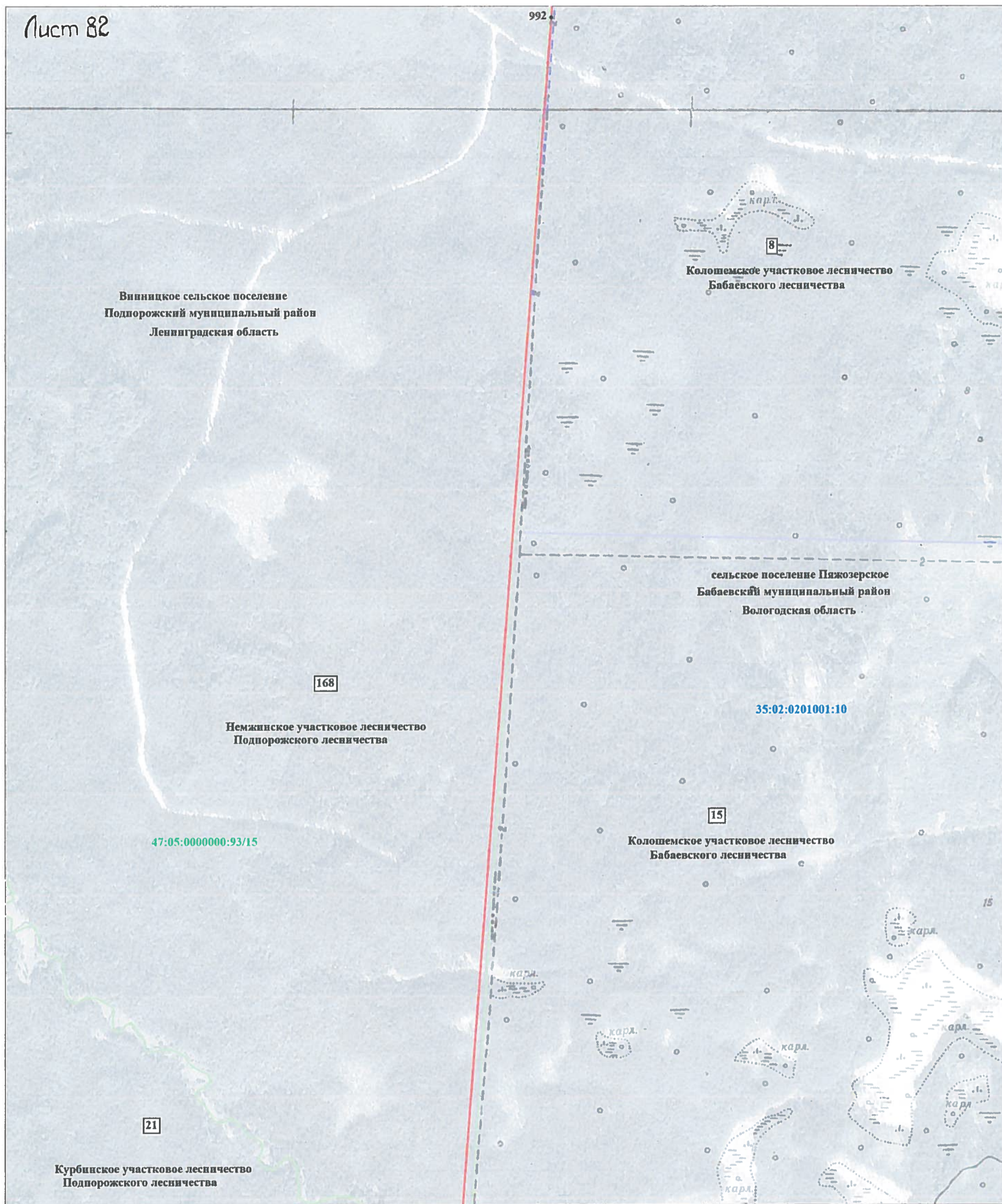
Используемые условные знаки и обозначения:  
- условные обозначения представлены на листе № \_\_\_\_\_

Подпись \_\_\_\_\_ Дата « \_\_\_\_\_ » \_\_\_\_\_ 20 \_\_\_\_\_ г.

Место для оттиска печати (при наличии) лица, составившего описание местоположения границ объекта

Раздел 4  
План границ объекта

Лист 82



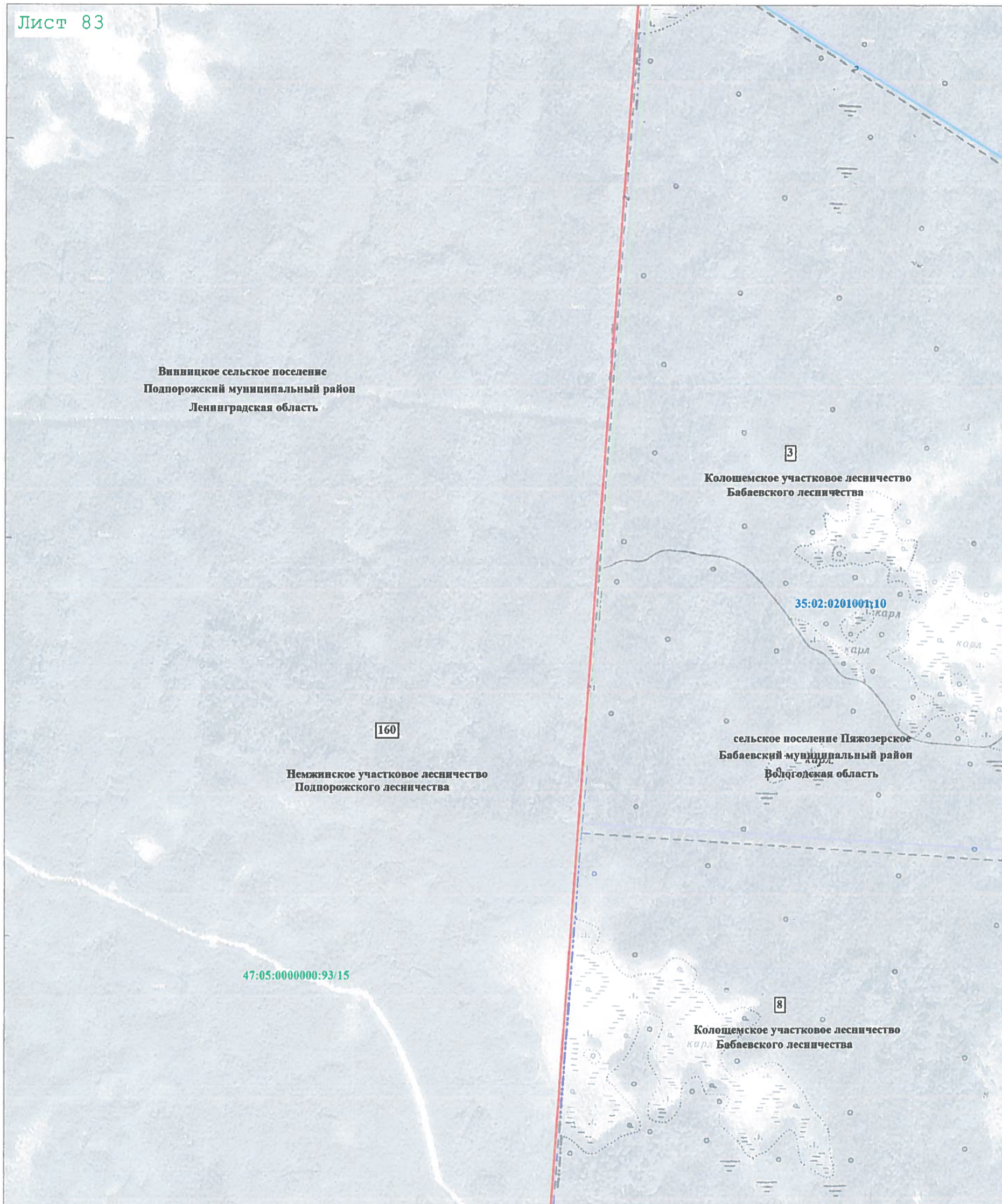
Масштаб 1:10 000

Подпись \_\_\_\_\_ Дата « \_\_\_\_ » \_\_\_\_\_ 20 \_\_\_\_ г.

Место для оттиска печати (при наличии) лица, составившего описание местоположения границ объекта

Раздел 4  
План границ объекта

Лист 83



Масштаб 1:10 000

Используемые условные знаки и обозначения:

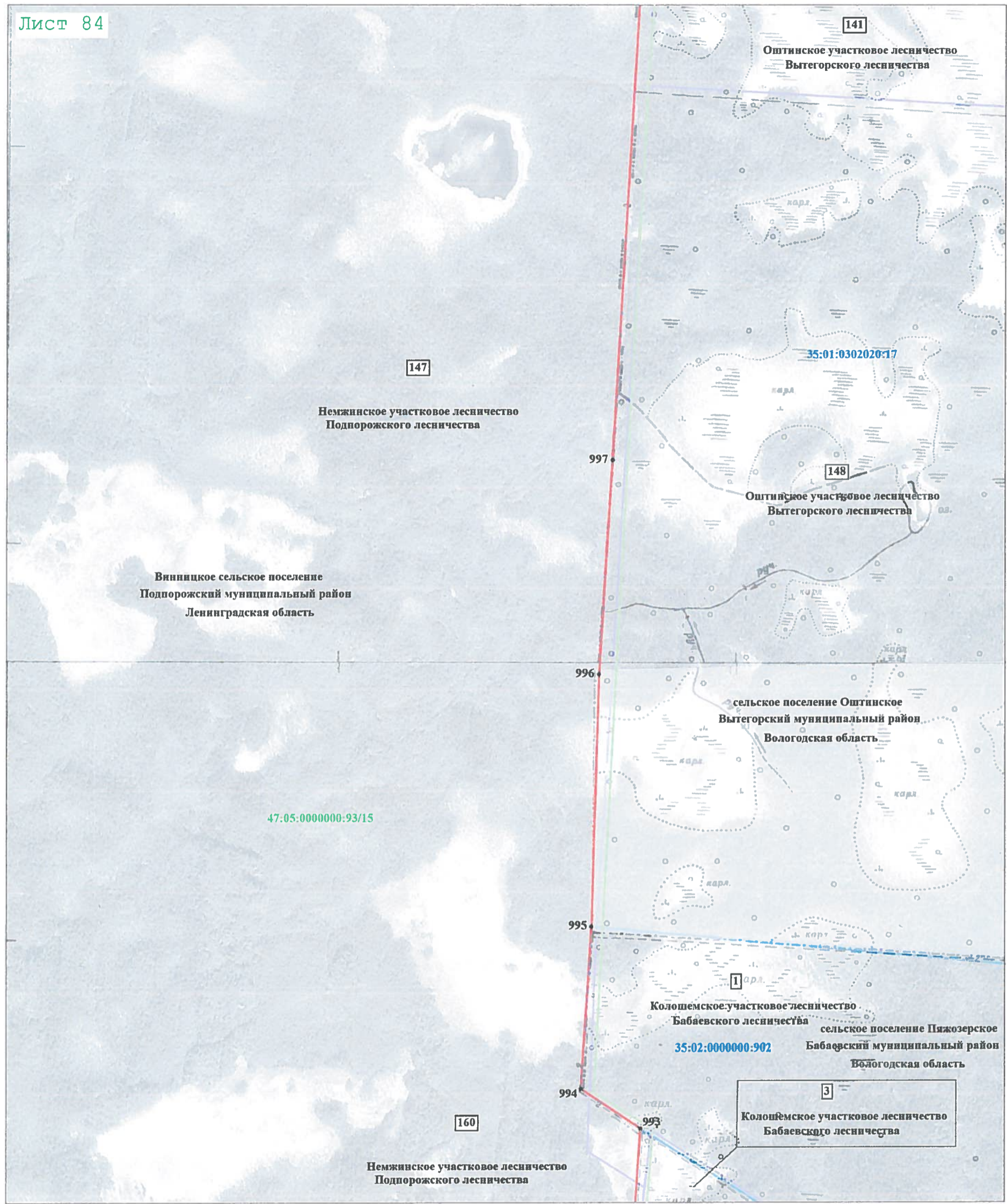
- условные обозначения представлены на листе № \_\_\_\_\_

Подпись \_\_\_\_\_ Дата « \_\_\_\_\_ » \_\_\_\_\_ 20 \_\_\_\_ г.

Место для оттиска печати (при наличии) лица, составившего описание местоположения границ объекта

Раздел 4  
План границ объекта

Лист 84



Масштаб 1:10 000

Используемые условные знаки и обозначения:  
- условные обозначения представлены на листе № \_\_\_\_\_

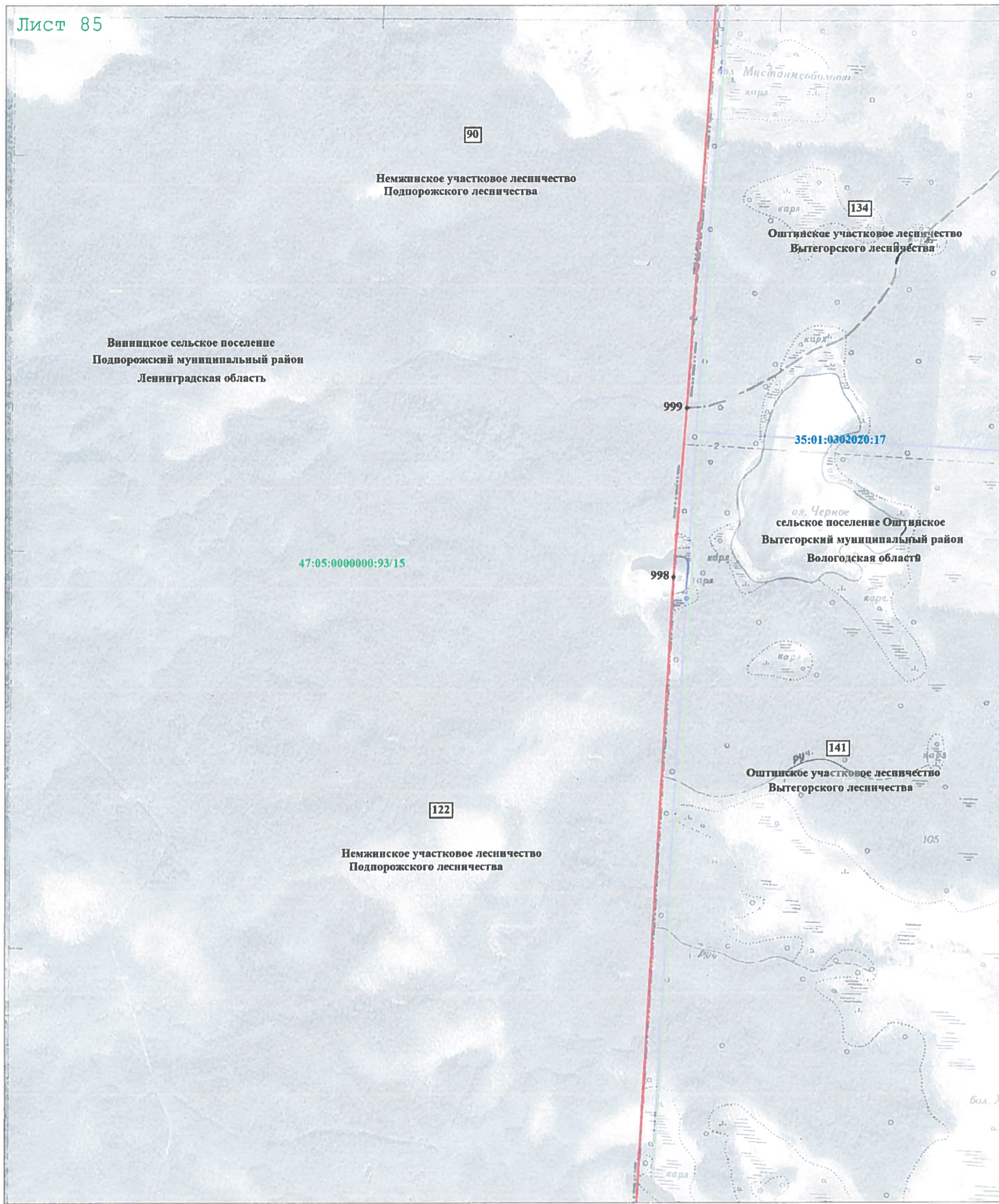
Подпись \_\_\_\_\_ Дата « \_\_\_\_\_ » \_\_\_\_\_ 20 \_\_\_\_ г.

Место для оттиска печати (при наличии) лица, составившего описание местоположения границ объекта



Раздел 4  
План границ объекта

Лист 85



Масштаб 1:10 000

Используемые условные знаки и обозначения:

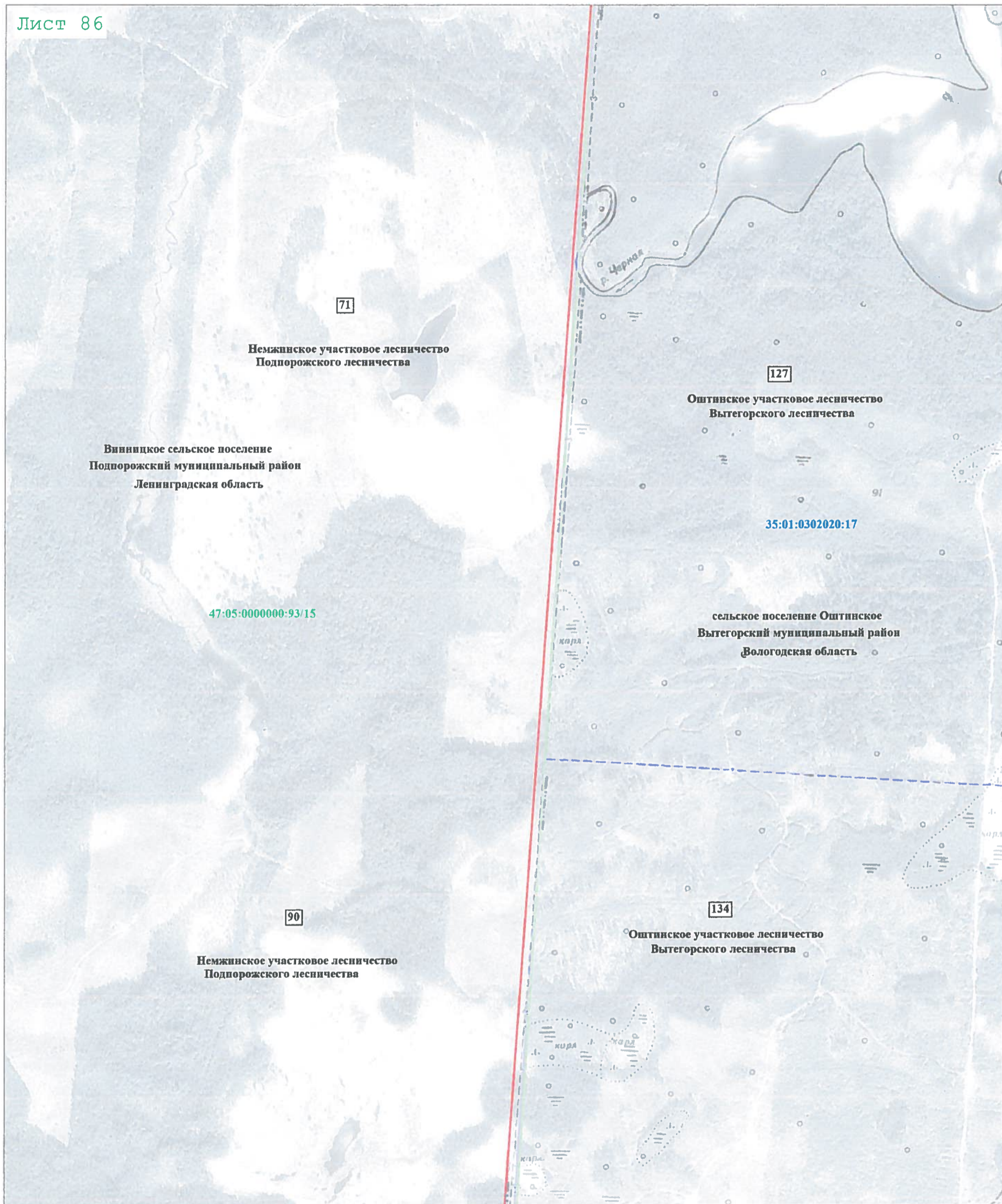
- условные обозначения представлены на листе № \_\_\_\_\_

Подпись \_\_\_\_\_ Дата « \_\_\_\_\_ » \_\_\_\_\_ 20 \_\_\_\_ г.

Место для оттиска печати (при наличии) лица, составившего описание местоположения границ объекта

Раздел 4  
План границ объекта

Лист 86



Масштаб 1:10 000

Используемые условные знаки и обозначения:

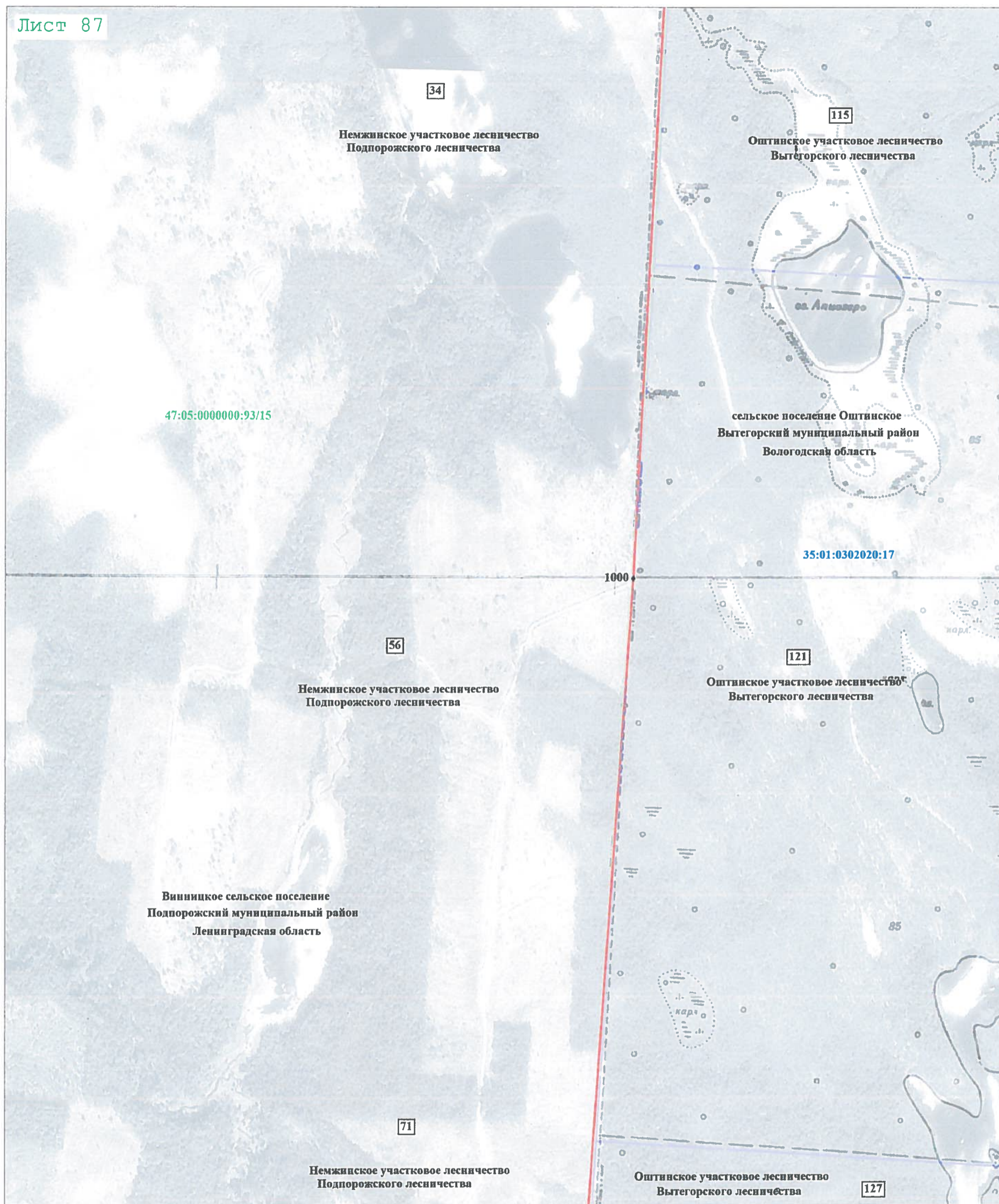
- условные обозначения представлены на листе № \_\_\_\_\_

Подпись \_\_\_\_\_ Дата « \_\_\_\_\_ » \_\_\_\_\_ 20 \_\_\_\_\_ г.

Место для оттиска печати (при наличии) лица, составившего описание местоположения границ объекта

Раздел 4  
План границ объекта

Лист 87



Масштаб 1:10 000

Используемые условные знаки и обозначения:

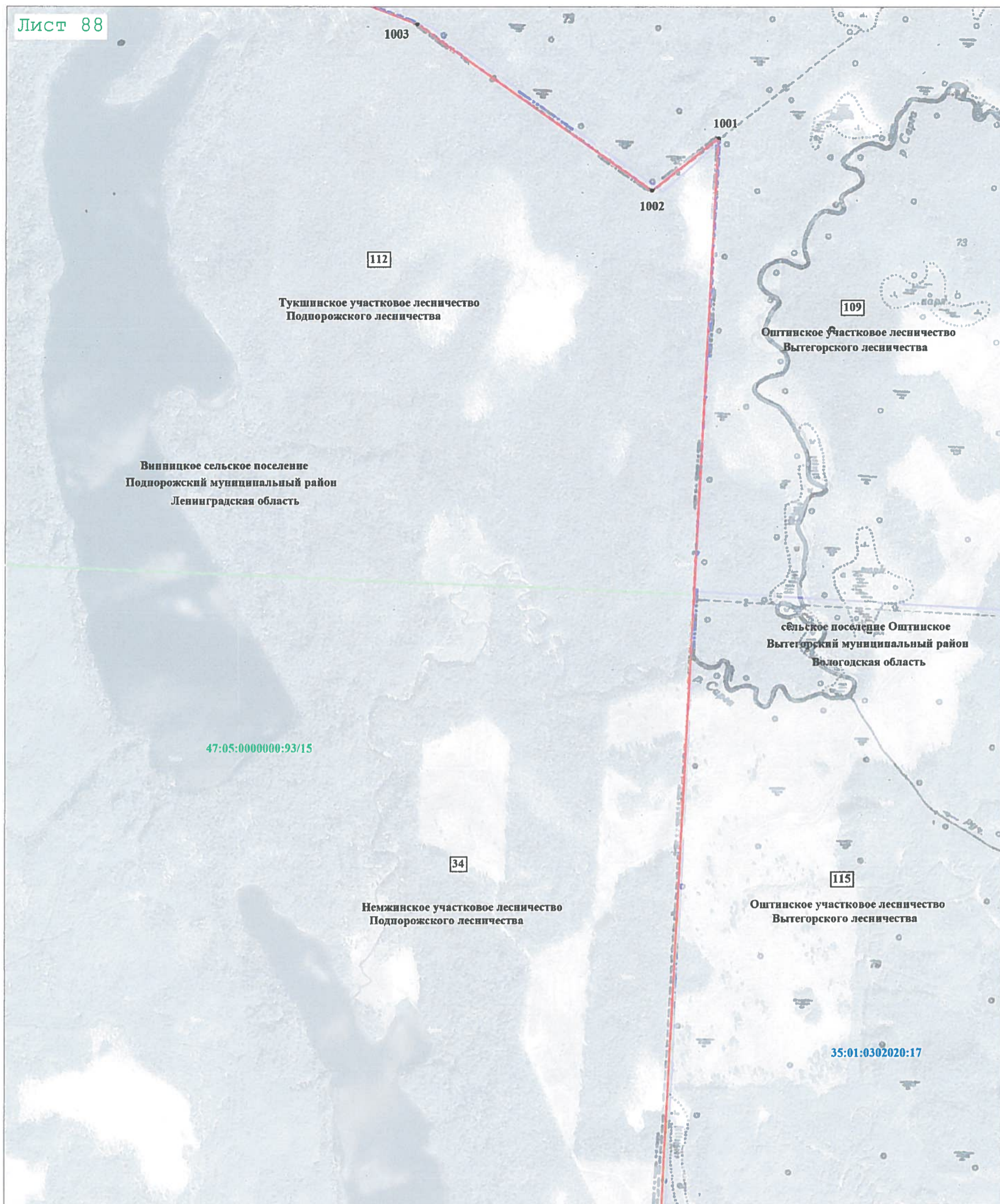
- условные обозначения представлены на листе № \_\_\_\_\_

Подпись \_\_\_\_\_ Дата « \_\_\_\_\_ » \_\_\_\_\_ 20 \_\_\_\_\_ г.

Место для оттиска печати (при наличии) лица, составившего описание местоположения границ объекта

Раздел 4  
План границ объекта

Лист 88



Масштаб 1:10 000

Используемые условные знаки и обозначения:

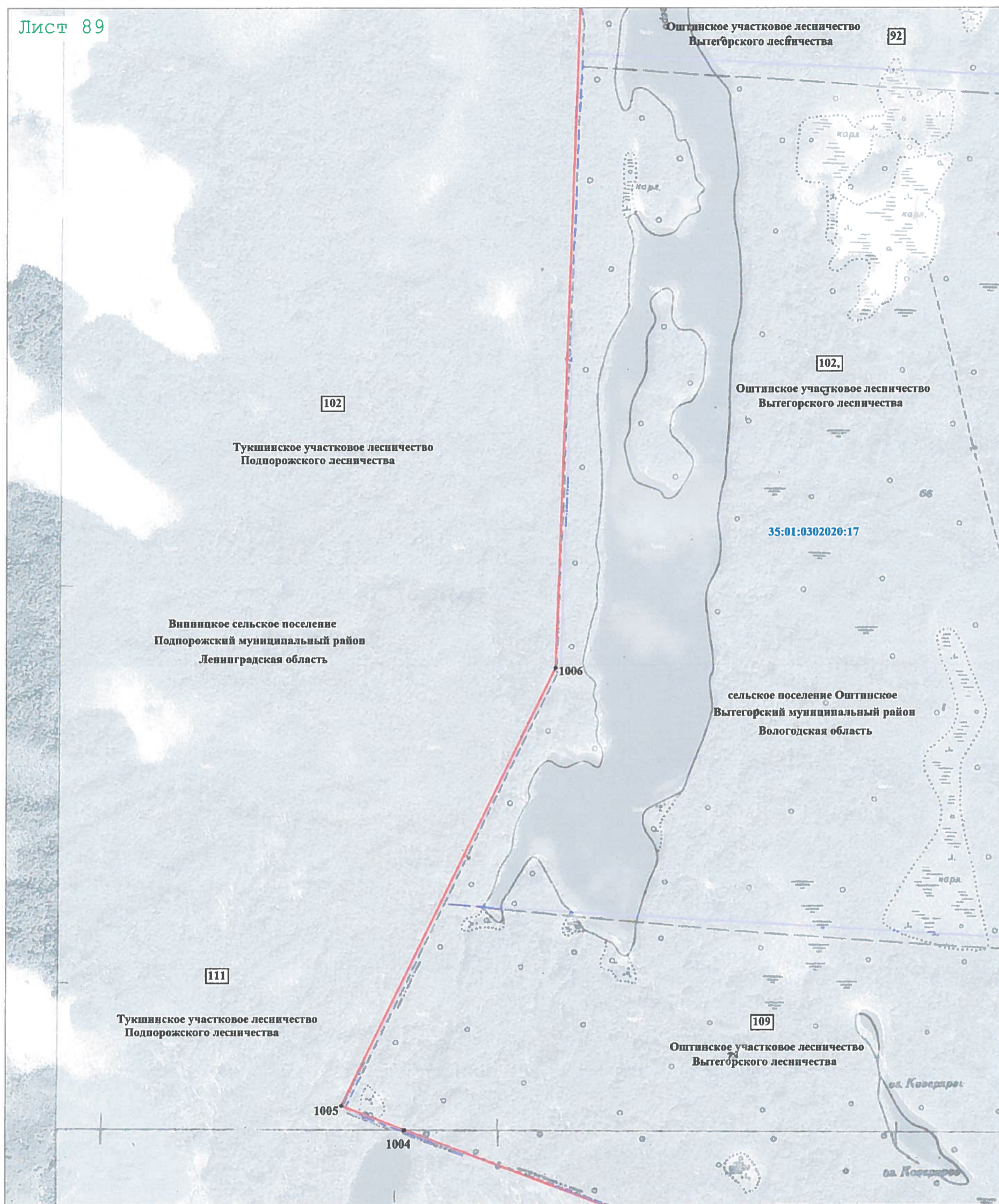
- условные обозначения представлены на листе № \_\_\_\_\_

Подпись \_\_\_\_\_ Дата « \_\_\_\_\_ » \_\_\_\_\_ 20 \_\_\_\_ г.

Место для оттиска печати (при наличии) лица, составившего описание местоположения границ объекта

Раздел 4  
План границ объекта

Лист 89



Масштаб 1:10 000

Используемые условные знаки и обозначения:

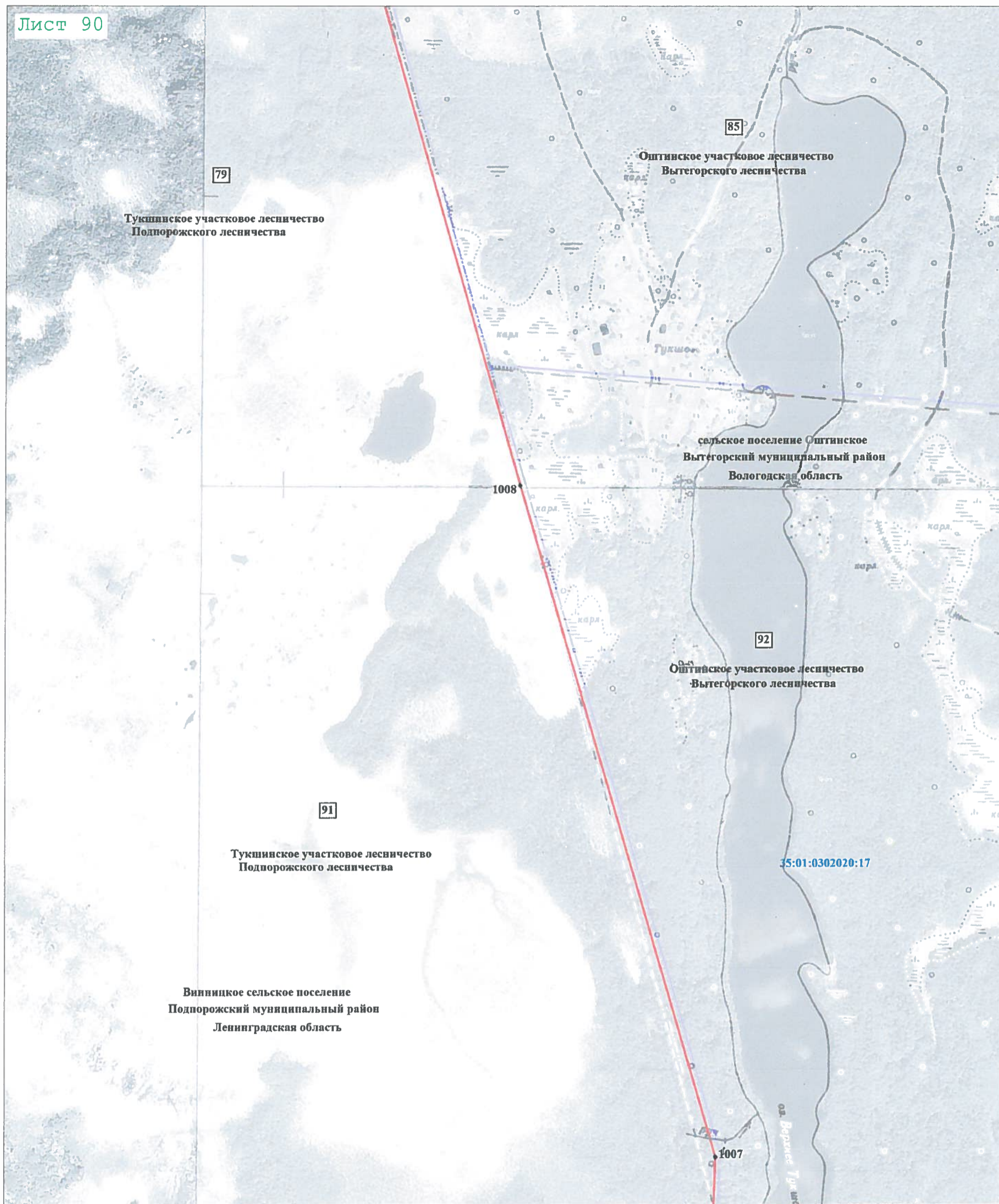
- условные обозначения представлены на листе № \_\_\_\_\_

Подпись \_\_\_\_\_ Дата « \_\_\_\_\_ » \_\_\_\_\_ 20 \_\_\_\_ г.

Место для оттиска печати (при наличии) лица, составившего описание местоположения границ объекта

Раздел 4  
План границ объекта

Лист 90



Масштаб 1:10 000

Используемые условные знаки и обозначения:

- условные обозначения представлены на листе № \_\_\_\_\_

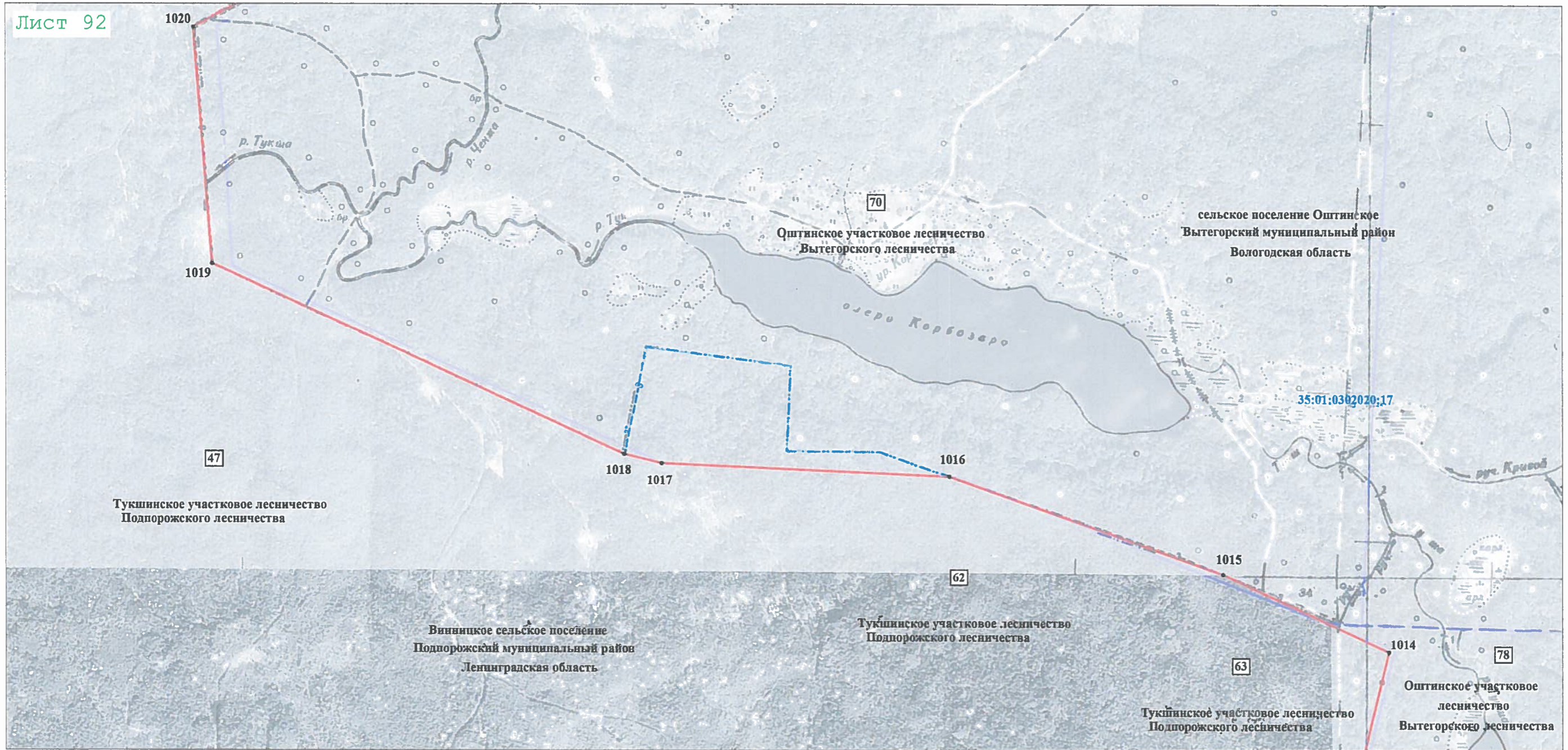
Подпись \_\_\_\_\_ Дата « \_\_\_\_\_ » \_\_\_\_\_ 20 \_\_\_\_\_ г.

Место для оттиска печати (при наличии) лица, составившего описание местоположения границ объекта



Раздел 4  
План границ объекта

Лист 92



Масштаб 1:10 000

Используемые условные знаки и обозначения:

- условные обозначения представлены на листе № \_\_\_\_\_

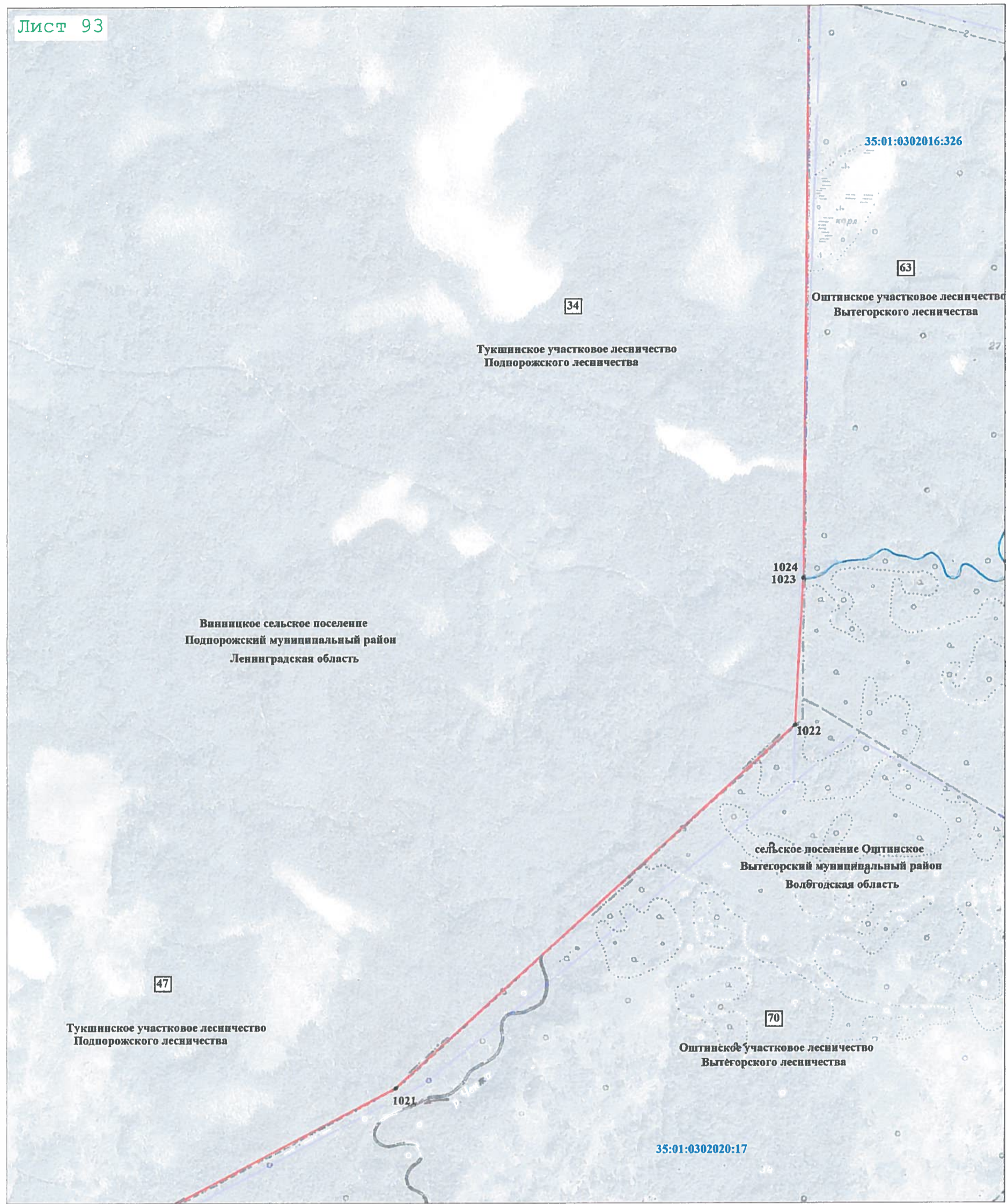
Подпись \_\_\_\_\_ Дата « \_\_\_\_\_ » \_\_\_\_\_ 20 \_\_\_\_\_ г.

Место для оттиска печати (при наличии) лица, составившего описание местоположения границ объекта



Раздел 4  
План границ объекта

Лист 93



Масштаб 1:10 000

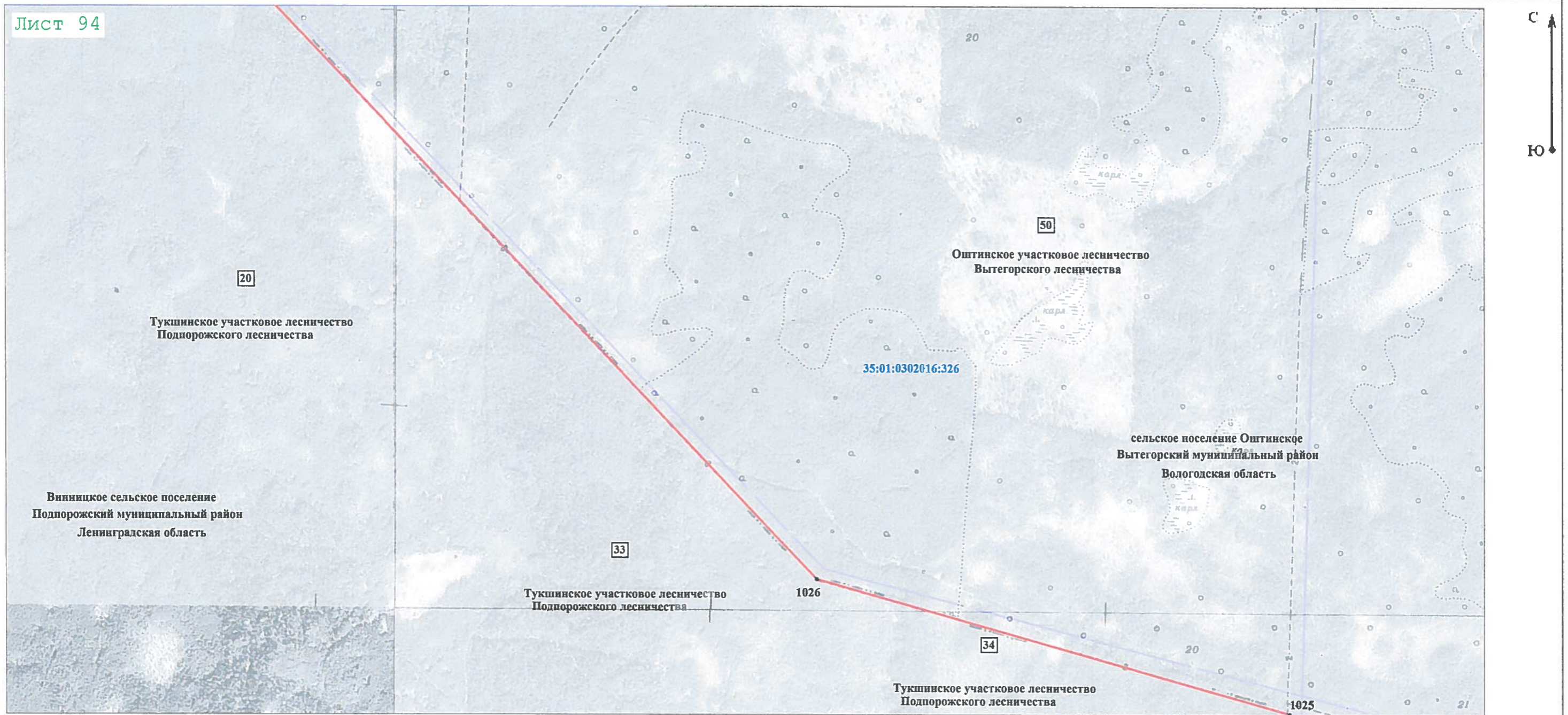
Используемые условные знаки и обозначения:  
- условные обозначения представлены на листе № \_\_\_\_\_

Подпись \_\_\_\_\_ Дата « \_\_\_\_\_ » \_\_\_\_\_ 20 \_\_\_\_\_ г.

Место для оттиска печати (при наличии) лица, составившего описание местоположения границ объекта

Раздел 4  
План границ объекта

Лист 94



Масштаб 1:10 000

Используемые условные знаки и обозначения:

- условные обозначения представлены на листе № \_\_\_\_\_

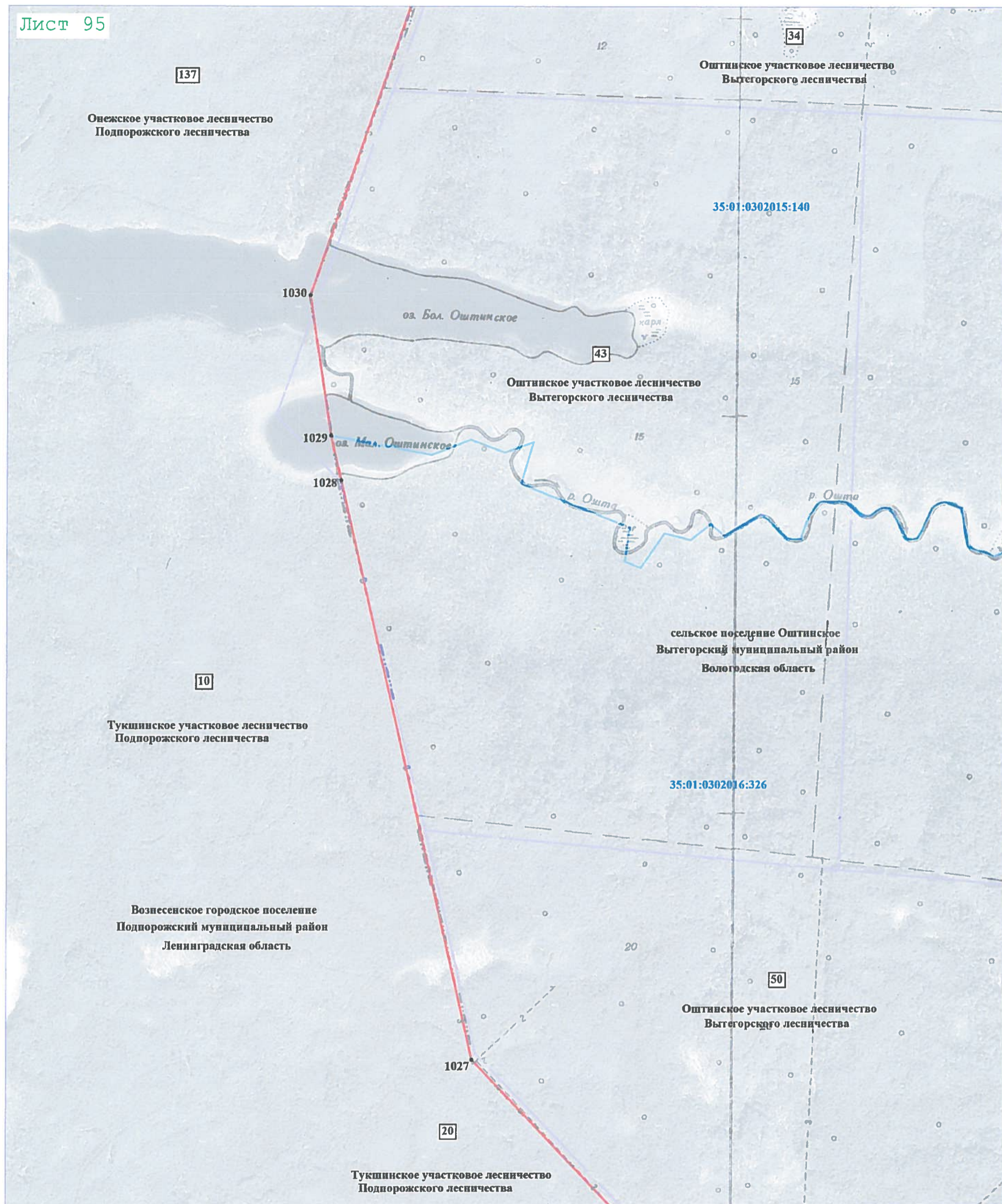
Подпись \_\_\_\_\_ Дата « \_\_\_\_\_ » \_\_\_\_\_ 20 \_\_\_\_ г.

Место для оттиска печати (при наличии) лица, составившего описание местоположения границ объекта



Раздел 4  
План границ объекта

Лист 95



Используемые условные знаки и обозначения:

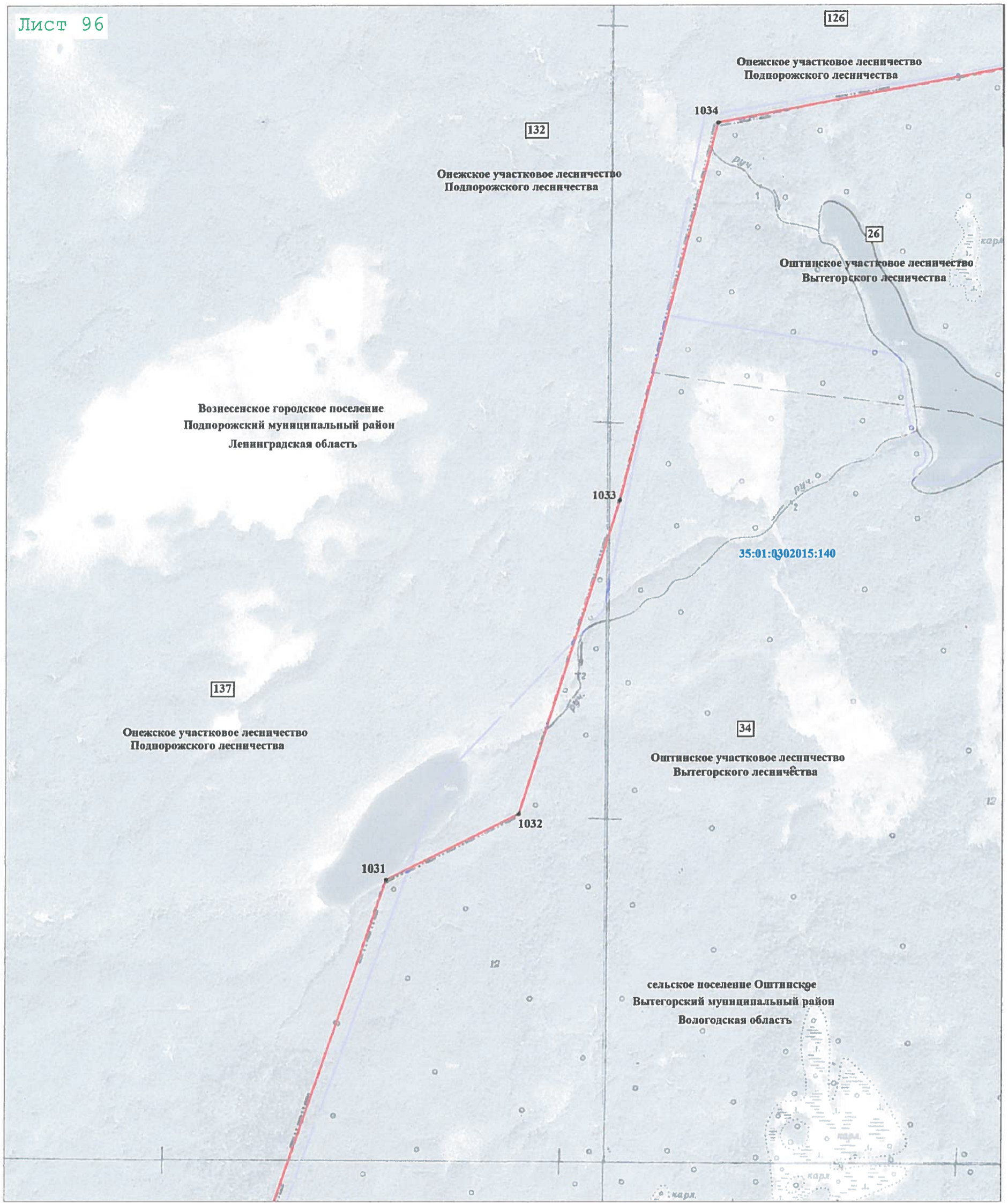
- условные обозначения представлены на листе № \_\_\_\_\_

Подпись \_\_\_\_\_ Дата « \_\_\_\_\_ » \_\_\_\_\_ 20 \_\_\_\_ г.

Место для оттиска печати (при наличии) лица, составившего описание местоположения границ объекта

Раздел 4  
План границ объекта

Лист 96



Масштаб 1:10 000

Используемые условные знаки и обозначения:

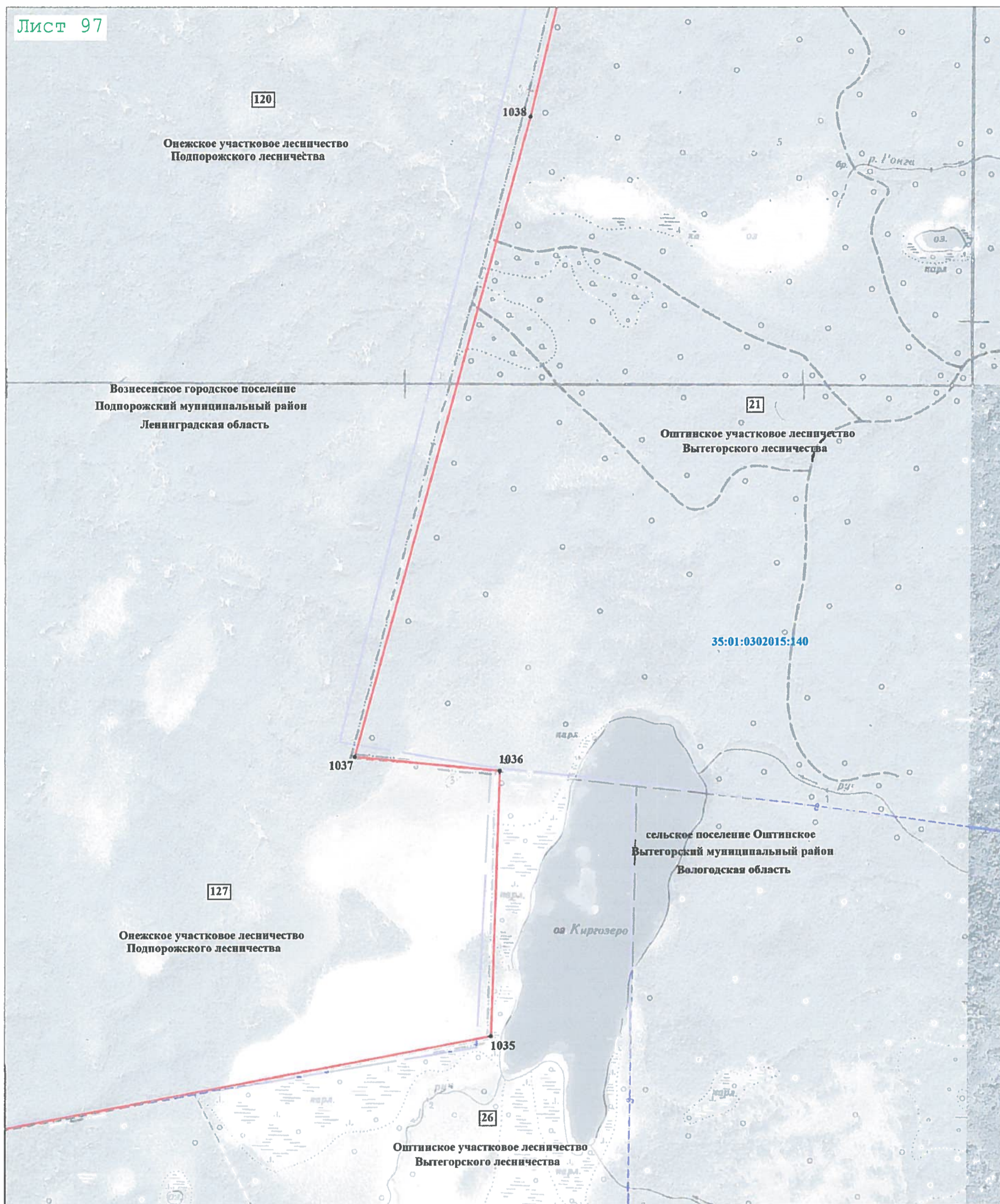
- условные обозначения представлены на листе № \_\_\_\_\_

Подпись \_\_\_\_\_ Дата « \_\_\_\_\_ » \_\_\_\_\_ 20 \_\_\_\_ г.

Место для оттиска печати (при наличии) лица, составившего описание местоположения границ объекта

Раздел 4  
План границ объекта

Лист 97



Масштаб 1:10 000

Используемые условные знаки и обозначения:

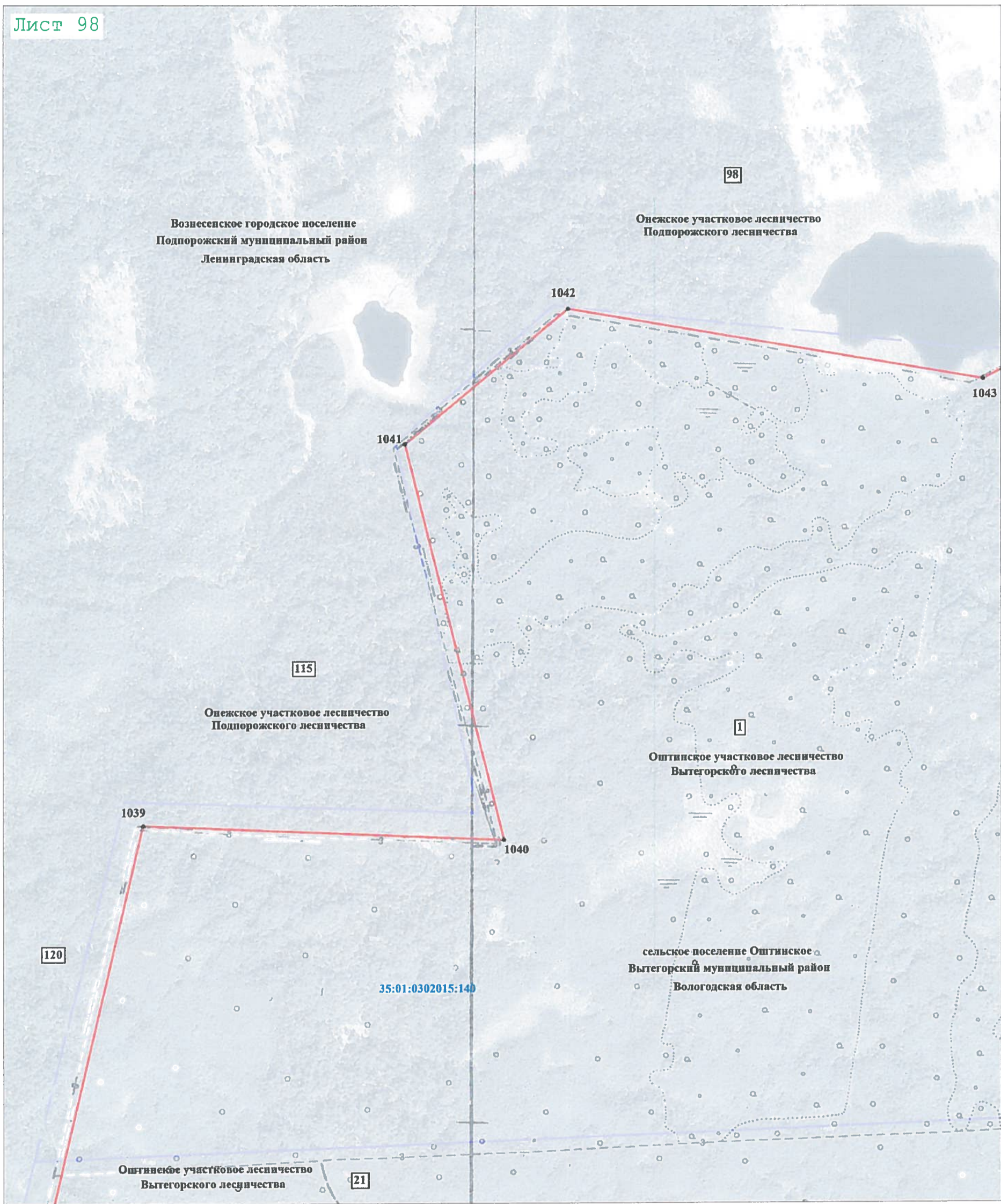
- условные обозначения представлены на листе № \_\_\_\_\_

Подпись \_\_\_\_\_ Дата « \_\_\_\_\_ » \_\_\_\_\_ 20 \_\_\_\_ г.

Место для оттиска печати (при наличии) лица, составившего описание местоположения границ объекта

Раздел 4  
План границ объекта

Лист 98



Масштаб 1:10 000

Используемые условные знаки и обозначения:

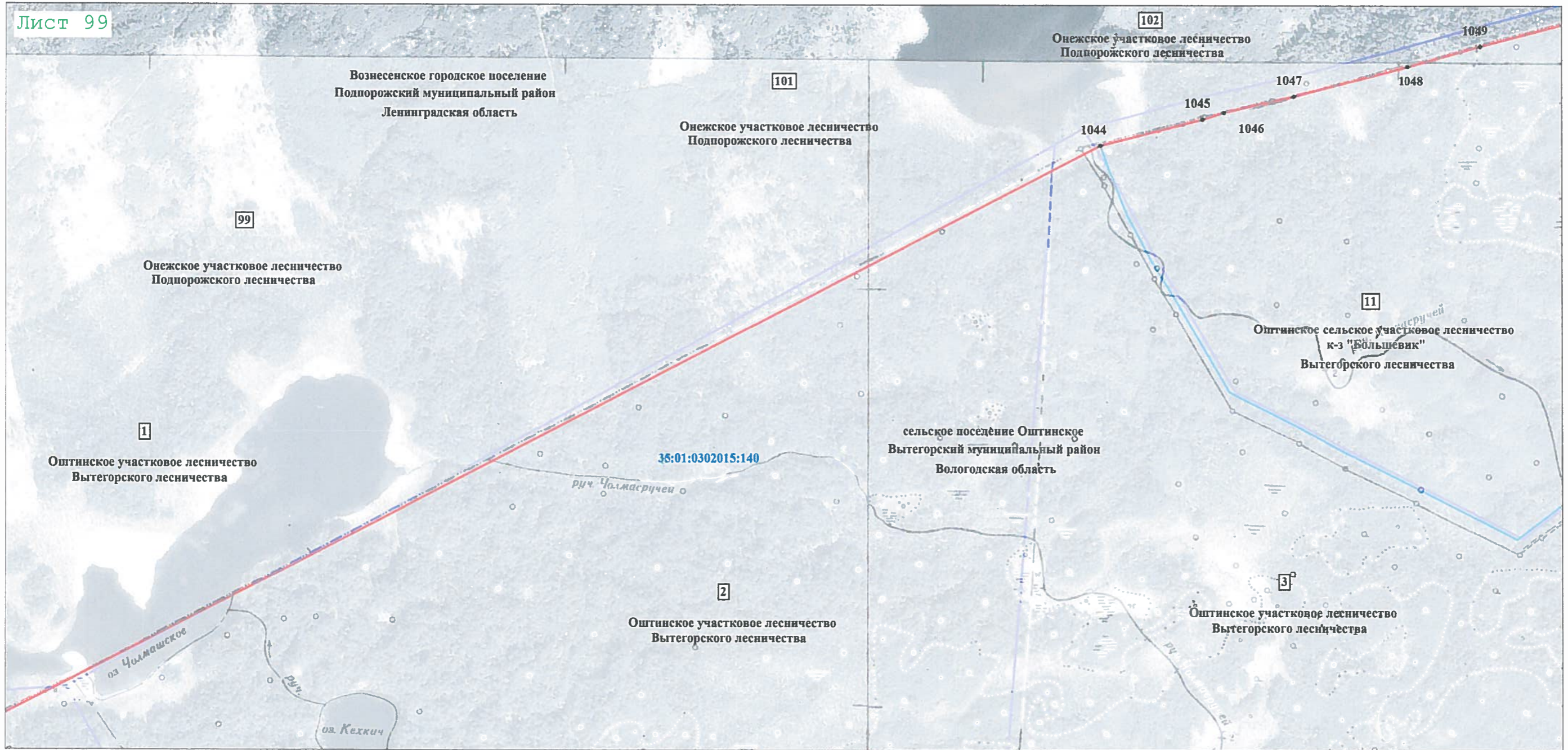
- условные обозначения представлены на листе № \_\_\_\_\_

Подпись \_\_\_\_\_ Дата « \_\_\_\_\_ » \_\_\_\_\_ 20 \_\_\_\_\_ г.

Место для оттиска печати (при наличии) лица, составившего описание местоположения границ объекта

Раздел 4  
План границ объекта

Лист 99



Масштаб 1:10 000

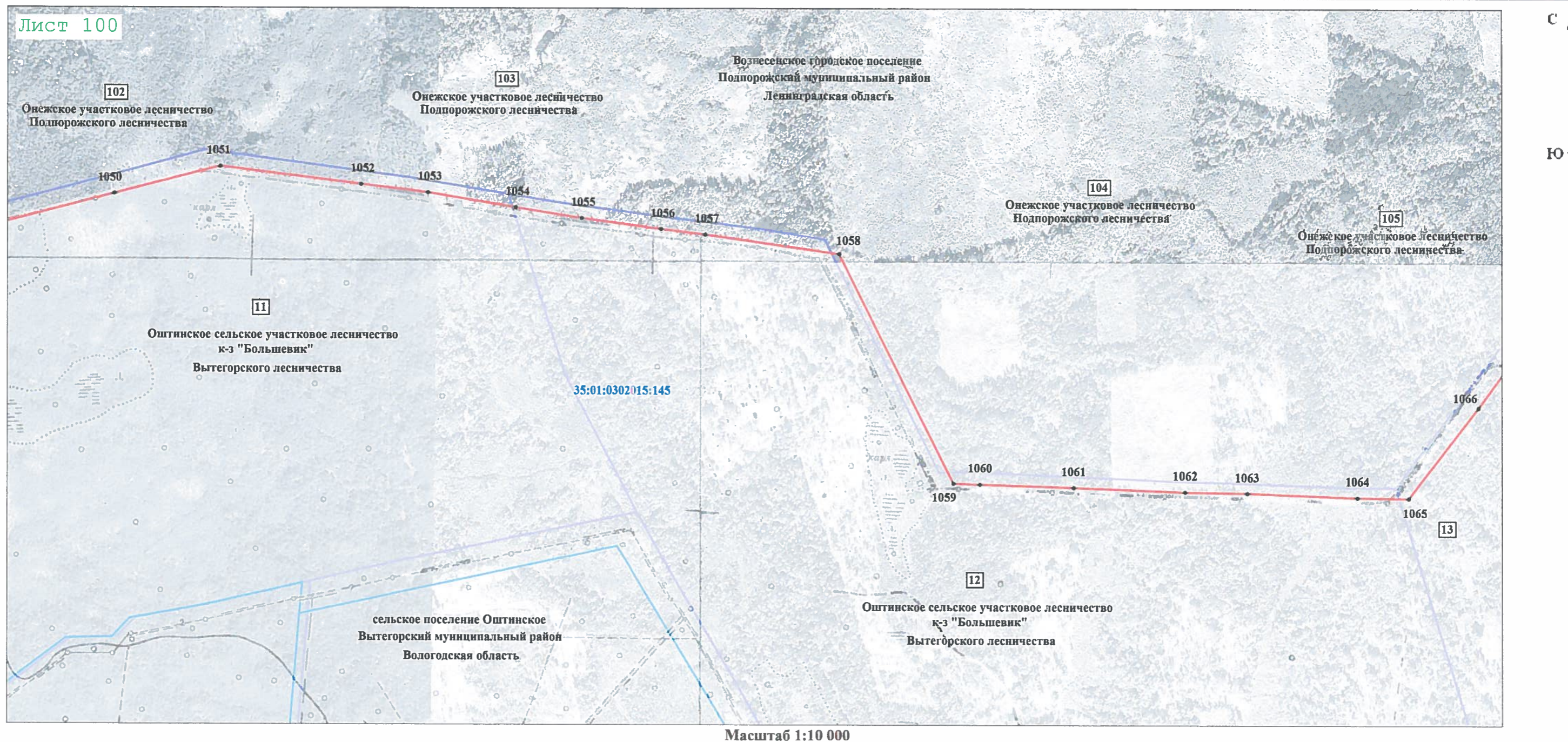
Используемые условные знаки и обозначения:

- условные обозначения представлены на листе № \_\_\_\_\_

Подпись \_\_\_\_\_ Дата « \_\_\_\_\_ » \_\_\_\_\_ 20 \_\_\_\_ г.

Место для оттиска печати (при наличии) лица, составившего описание местоположения границ объекта

Раздел 4  
План границ объекта



Используемые условные знаки и обозначения:

- условные обозначения представлены на листе № \_\_\_\_\_

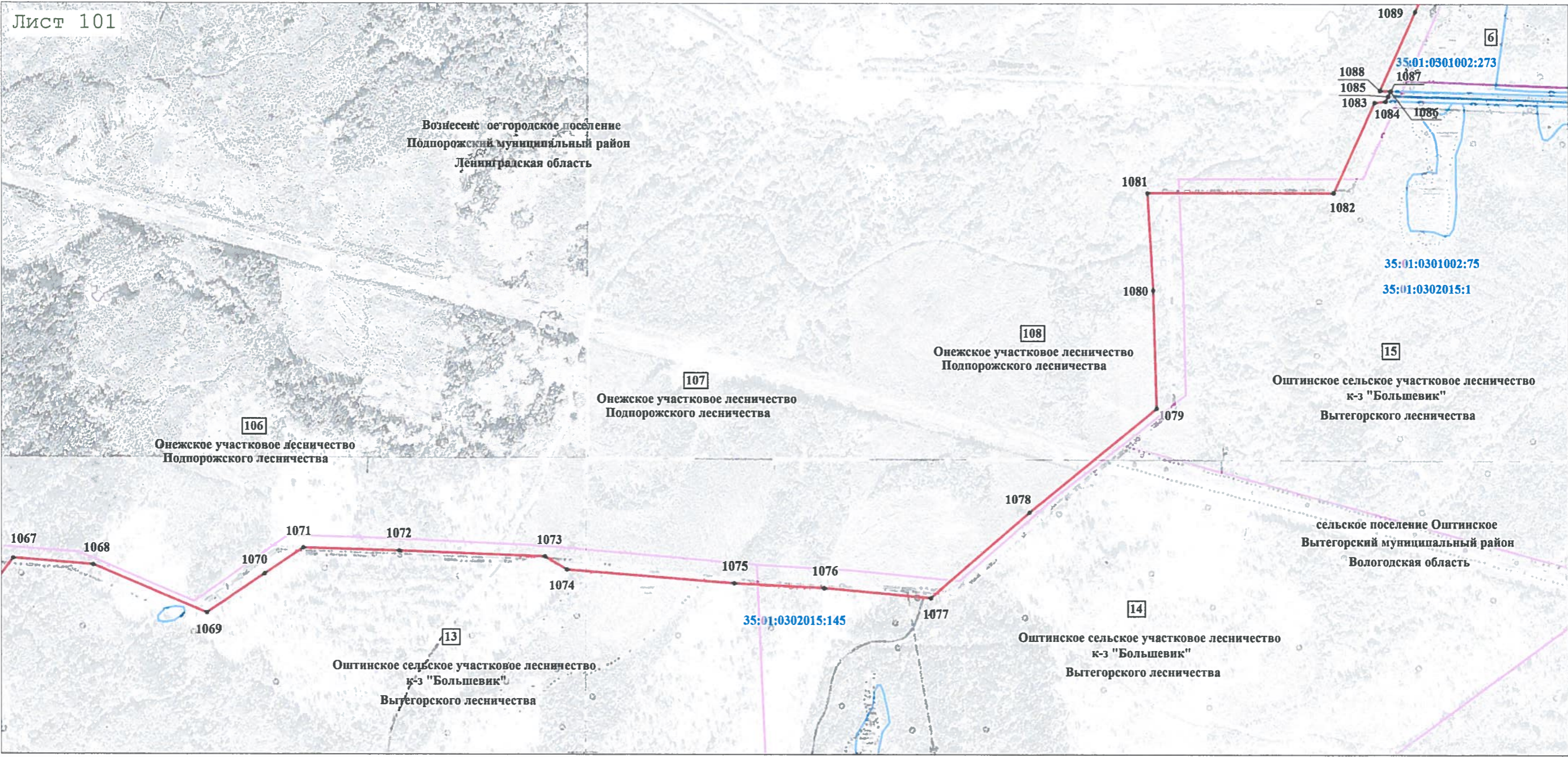
Подпись \_\_\_\_\_ Дата « \_\_\_\_\_ » \_\_\_\_\_ 20 \_\_\_\_ г.

Место для оттиска печати (при наличии) лица, составившего описание местоположения границ объекта



Раздел 4  
План границ объекта

Лист 101



С  
Ю

Масштаб 1:10 000

Используемые условные знаки и обозначения:

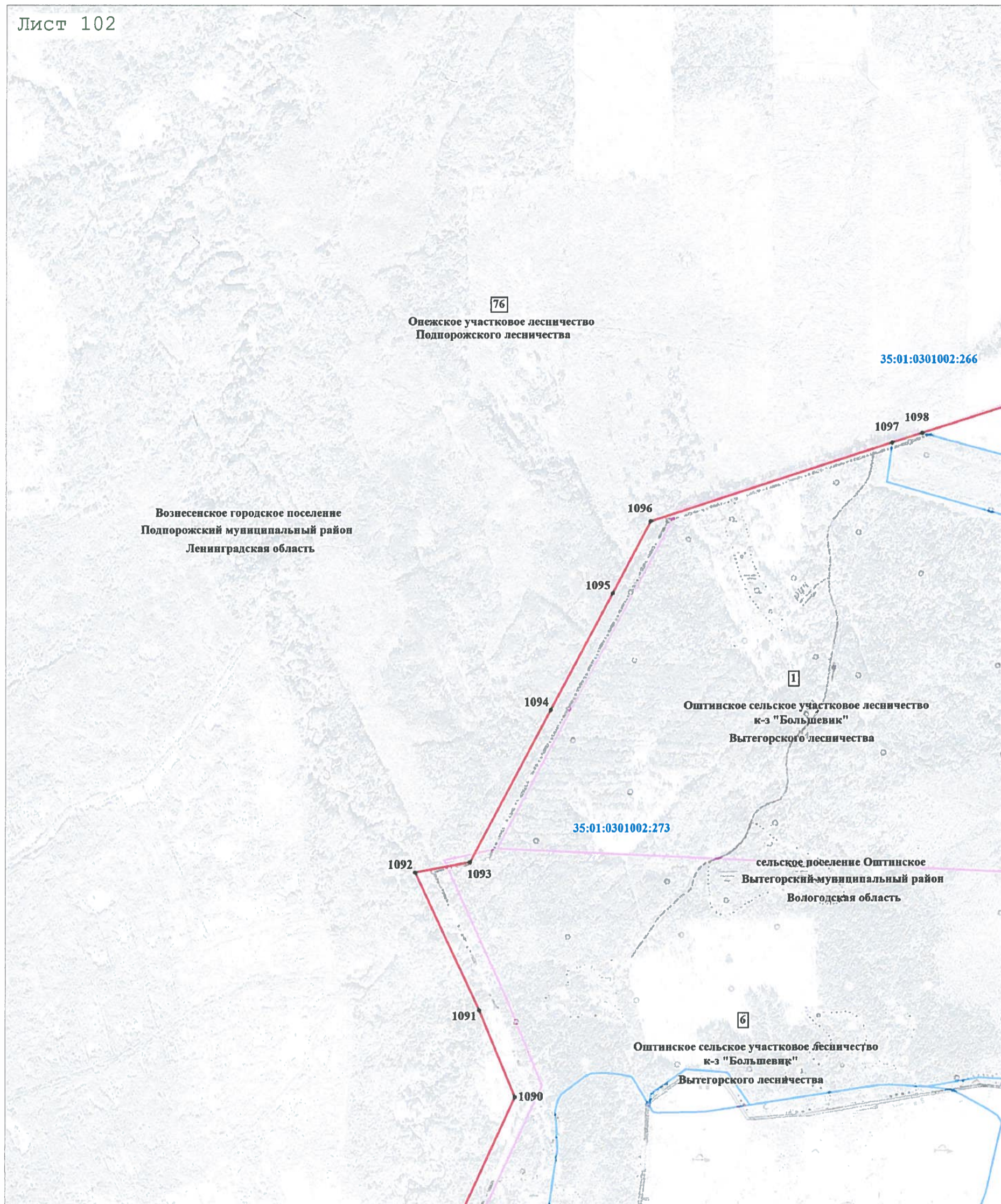
- условные обозначения представлены на листе № \_\_\_\_\_

Подпись \_\_\_\_\_ Дата « \_\_\_\_\_ » \_\_\_\_\_ 20 \_\_\_\_\_ г.

Место для оттиска печати (при наличии) лица, составившего описание местоположения границ объекта

Раздел 4  
План границ объекта

Лист 102



Масштаб 1:10 000

Используемые условные знаки и обозначения:

- условные обозначения представлены на листе № \_\_\_\_\_

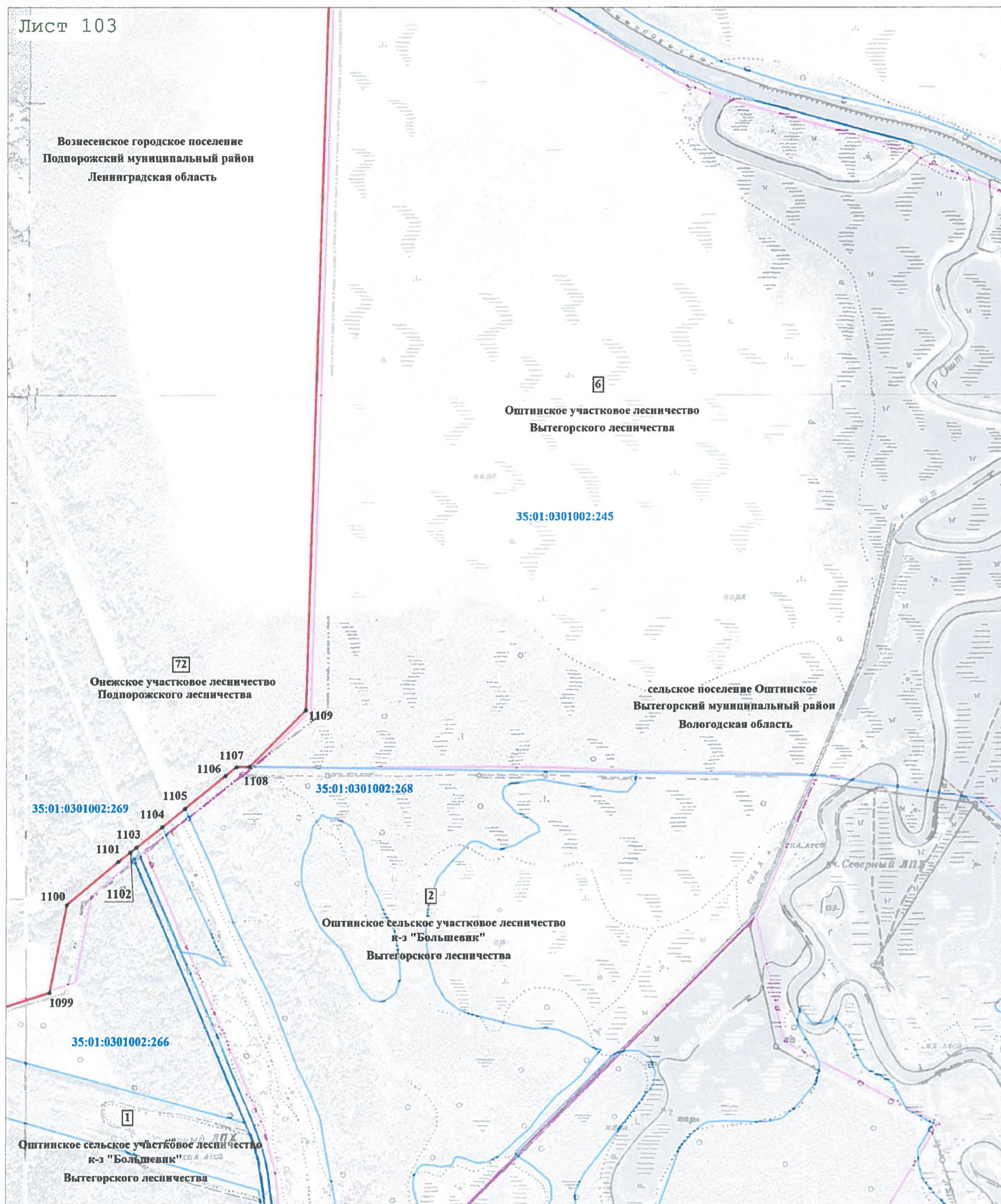
Подпись \_\_\_\_\_ Дата « \_\_\_\_\_ » \_\_\_\_\_ 20 \_\_\_\_\_ г.

Место для оттиска печати (при наличии) лица, составившего описание местоположения границ объекта

Раздел 4  
План границ объекта

Лист 103

Вознесенское городское поселение  
Подпорожский муниципальный район  
Ленинградская область



Масштаб 1:10 000

Используемые условные знаки и обозначения:

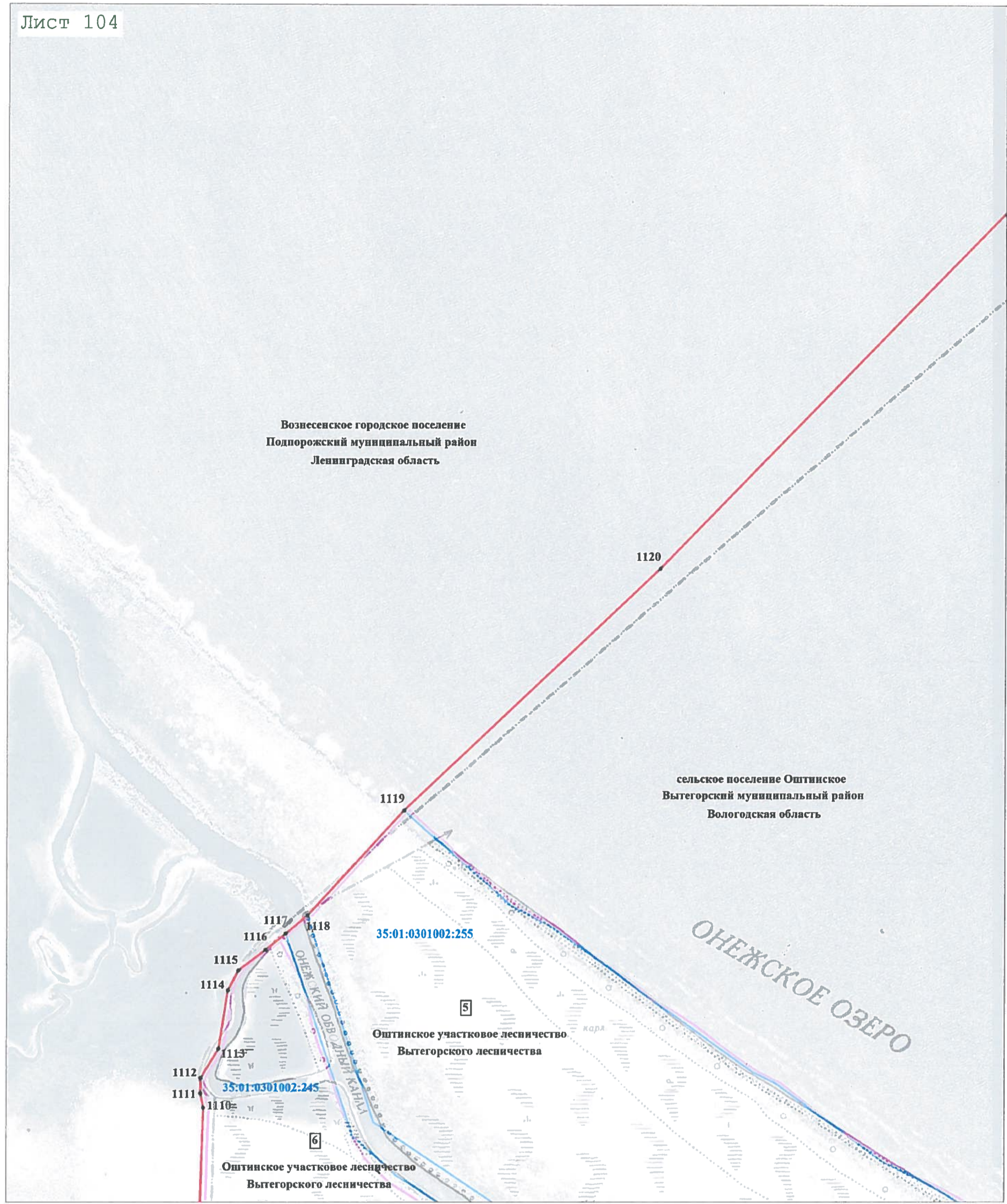
- условные обозначения представлены на листе № \_\_\_\_\_

Подпись \_\_\_\_\_ Дата « \_\_\_\_\_ » \_\_\_\_\_ 20 \_\_\_\_\_ г.

Место для оттиска печати (при наличии) лица, составившего описание местоположения границ объекта

Раздел 4  
План границ объекта

Лист 104



Масштаб 1:10 000

Используемые условные знаки и обозначения:  
- условные обозначения представлены на листе № \_\_\_\_\_

Подпись \_\_\_\_\_ Дата « \_\_\_\_\_ » \_\_\_\_\_ 20 \_\_\_\_ г.

Место для оттиска печати (при наличии) лица, составившего описание местоположения границ объекта

Раздел 4  
План границ объекта

Лист 105



Вознесенское городское поселение  
Подпорожский муниципальный район  
Ленинградская область

Онежское озеро

Онежское озеро

сельское поселение Оштянское  
Вытегорский муниципальный район  
Вологодская область

Масштаб 1:10 000

Используемые условные знаки и обозначения:

- условные обозначения представлены на листе № \_\_\_\_\_

Подпись \_\_\_\_\_ Дата « \_\_\_\_\_ » \_\_\_\_\_ 20 \_\_\_\_ г.

Место для оттиска печати (при наличии) лица, составившего описание местоположения границ объекта

Раздел 4  
План границ объекта

Лист 106



Вознесенское городское поселение  
Подпорожский муниципальный район  
Ленинградская область

Онежское озеро

сельское поселение Оштинское  
Вытегорский муниципальный район  
Вологодская область

*K*

Онежское озеро

*O*

*E*

Масштаб 1:10 000

**Используемые условные знаки и обозначения:**

- условные обозначения представлены на листе № \_\_\_\_\_


Подпись \_\_\_\_\_ Дата « \_\_\_\_\_ » \_\_\_\_\_ 20 \_\_\_\_\_ г.

Место для оттиска печати (при наличии) лица, составившего описание местоположения границ объекта

Раздел 4  
План границ объекта

Лист 107

С  
Ю



Масштаб 1:10 000

## Используемые условные знаки и обозначения:

- условные обозначения представлены на листе № \_\_\_\_\_

Подпись \_\_\_\_\_ Дата « \_\_\_\_\_ » \_\_\_\_\_ 20 \_\_\_\_ г.

Место для оттиска печати (при наличии) лица, составившего описание местоположения границ объекта

Раздел 4  
План границ объекта

Лист 108



Вознесенское городское поселение  
Подпорожский муниципальный район  
Ленинградская область

Онежское озеро

Онежское озеро

сельское поселение Оштинское  
Вытегорский муниципальный район  
Вологодская область

Масштаб 1:10 000

Используемые условные знаки и обозначения:

- условные обозначения представлены на листе № \_\_\_\_\_


Подпись \_\_\_\_\_ Дата « \_\_\_\_\_ » \_\_\_\_\_ 20 \_\_\_\_ г.

Место для оттиска печати (при наличии) лица, составившего описание местоположения границ объекта



Раздел 4  
План границ объекта

Лист 109



Масштаб 1:10 000

## Используемые условные знаки и обозначения:

- условные обозначения представлены на листе № \_\_\_\_\_

Подпись \_\_\_\_\_ Дата « \_\_\_\_\_ » \_\_\_\_\_ 20 \_\_\_\_ г.

Место для оттиска печати (при наличии) лица, составившего описание местоположения границ объекта

Раздел 4  
План границ объекта

Лист 110

С  
Ю

Вознесенское городское поселение  
Подпорожский муниципальный район  
Ленинградская область

Онежское озеро

Онежское озеро

сельское поселение Оштинское  
Вытегорский муниципальный район  
Вологодская область

Масштаб 1:10 000

**Используемые условные знаки и обозначения:**

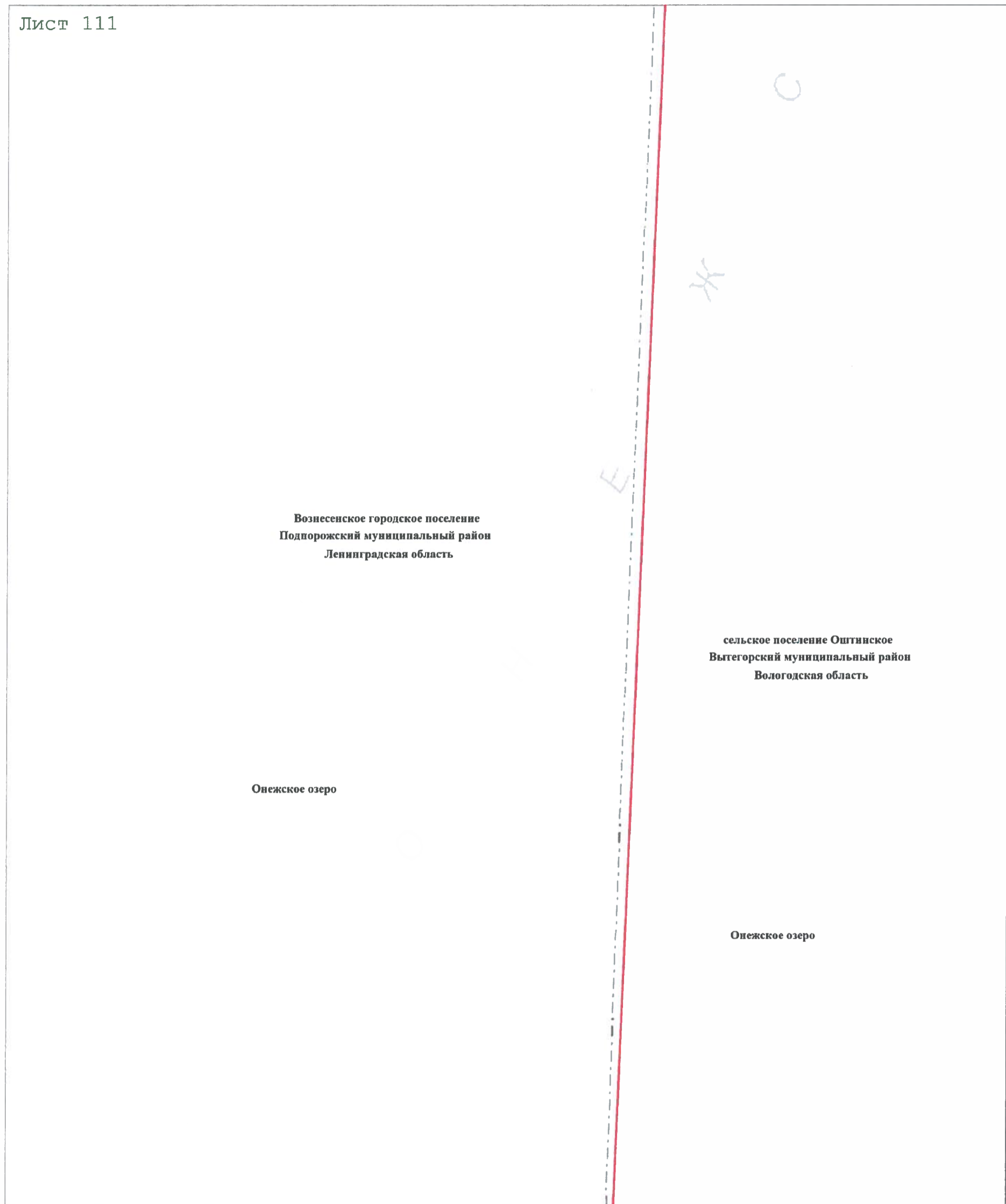
- условные обозначения представлены на листе № \_\_\_\_\_

Подпись \_\_\_\_\_ Дата « \_\_\_\_\_ » \_\_\_\_\_ 20 \_\_\_\_ г.

Место для оттиска печати (при наличии) лица, составившего описание местоположения границ объекта

Раздел 4  
План границ объекта

Лист 111



Масштаб 1:10 000


Используемые условные знаки и обозначения:

- условные обозначения представлены на листе № \_\_\_\_\_

Подпись \_\_\_\_\_ Дата « \_\_\_\_\_ » \_\_\_\_\_ 20 \_\_\_\_ г.

Место для оттиска печати (при наличии) лица, составившего описание местоположения границ объекта

Раздел 4  
План границ объекта



Масштаб 1:10 000

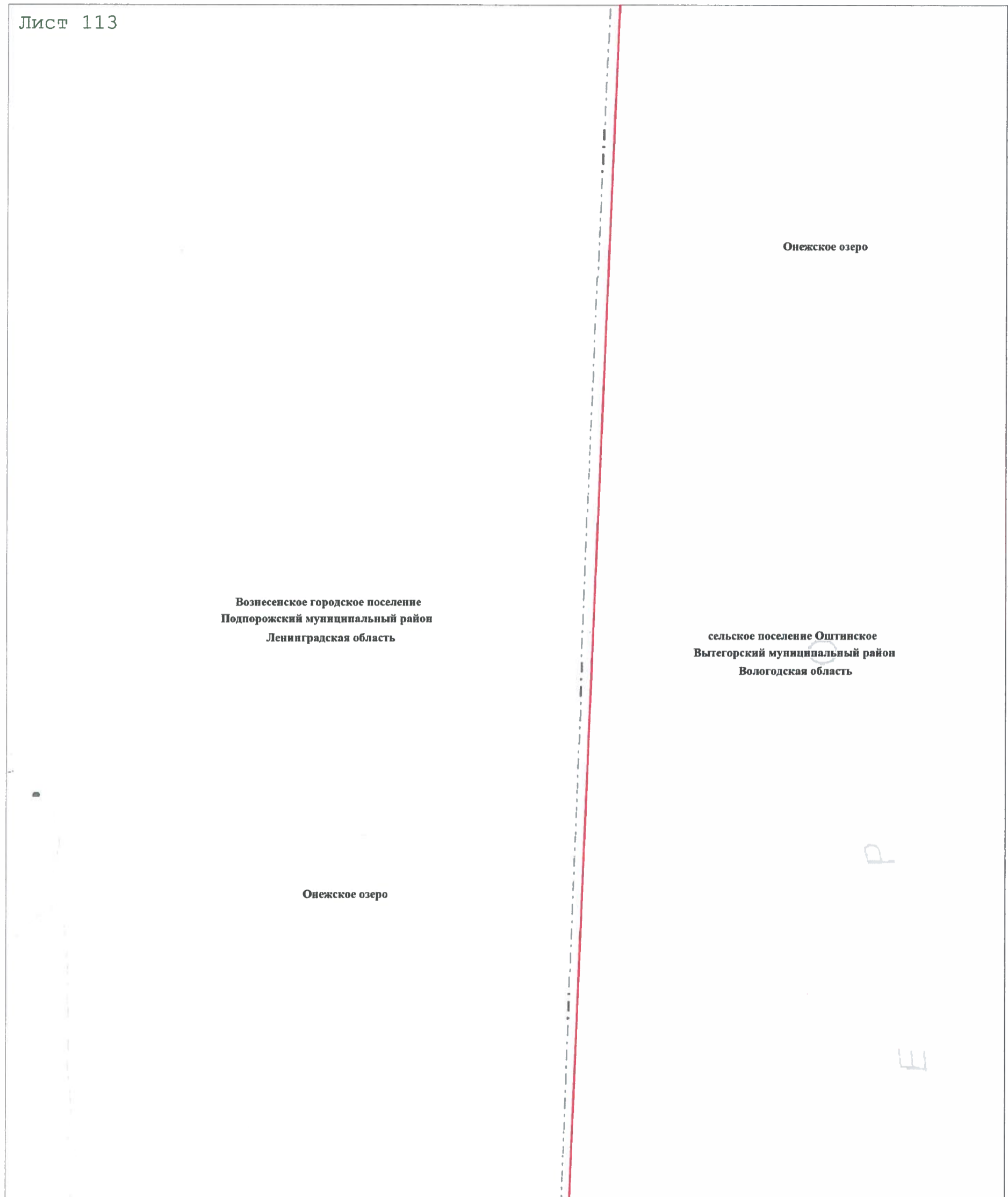
Используемые условные знаки и обозначения:  
- условные обозначения представлены на листе № \_\_\_\_\_

Подпись \_\_\_\_\_ Дата « \_\_\_\_\_ » \_\_\_\_\_ 20 \_\_\_\_\_ г.

Место для оттиска печати (при наличии) лица, составившего описание местоположения границ объекта

Раздел 4  
План границ объекта

Лист 113



Масштаб 1:10 000

Используемые условные знаки и обозначения:

- условные обозначения представлены на листе № \_\_\_\_\_

Подпись \_\_\_\_\_ Дата « \_\_\_\_\_ » \_\_\_\_\_ 20 \_\_\_\_\_ г.

Место для оттиска печати (при наличии) лица, составившего описание местоположения границ объекта

Раздел 4  
План границ объекта

Лист 114

С  
Ю

Онежское озеро

Вознесенское городское поселение  
Подпорожский муниципальный район  
Ленинградская область

сельское поселение Оштинское  
Вытегорский муниципальный район  
Вологодская область

Онежское озеро

Масштаб 1:10 000

Используемые условные знаки и обозначения:

- условные обозначения представлены на листе № \_\_\_\_\_

Подпись \_\_\_\_\_ Дата « \_\_\_\_\_ » \_\_\_\_\_ 20 \_\_\_\_\_ г.


Место для оттиска печати (при наличии) лица, составившего описание местоположения границ объекта

Раздел 4  
План границ объекта

Лист 115



Е О З Е Р



Масштаб 1:10 000

Используемые условные знаки и обозначения:

- условные обозначения представлены на листе № \_\_\_\_\_

Подпись \_\_\_\_\_ Дата « \_\_\_\_\_ » \_\_\_\_\_ 20 \_\_\_\_ г.

Место для оттиска печати (при наличии) лица, составившего описание местоположения границ объекта

**Используемые условные знаки и обозначения:**



характерная точка границы объекта землеустройства



проектируемая граница объекта землеустройства, сведения о которой достаточны для определения ее местоположения



граница лесоустройства Вологодской области



граница земельных участков Вологодской области



граница земельных участков Ленинградской области

**35:02:0307001:1** кадастровый номер земельного участка Вологодской области

**47:18:0000000:30** кадастровый номер земельного участка Вологодской области



обозначение лесного квартала лесничеств Вологодской и Ленинградской областей

Подпись \_\_\_\_\_ /Кузнецова Н.Г./ Дата «\_\_» \_\_\_\_\_ 20\_\_ г.

Место для оттиска печати лица, составившего карту (план) объекта землеустройства