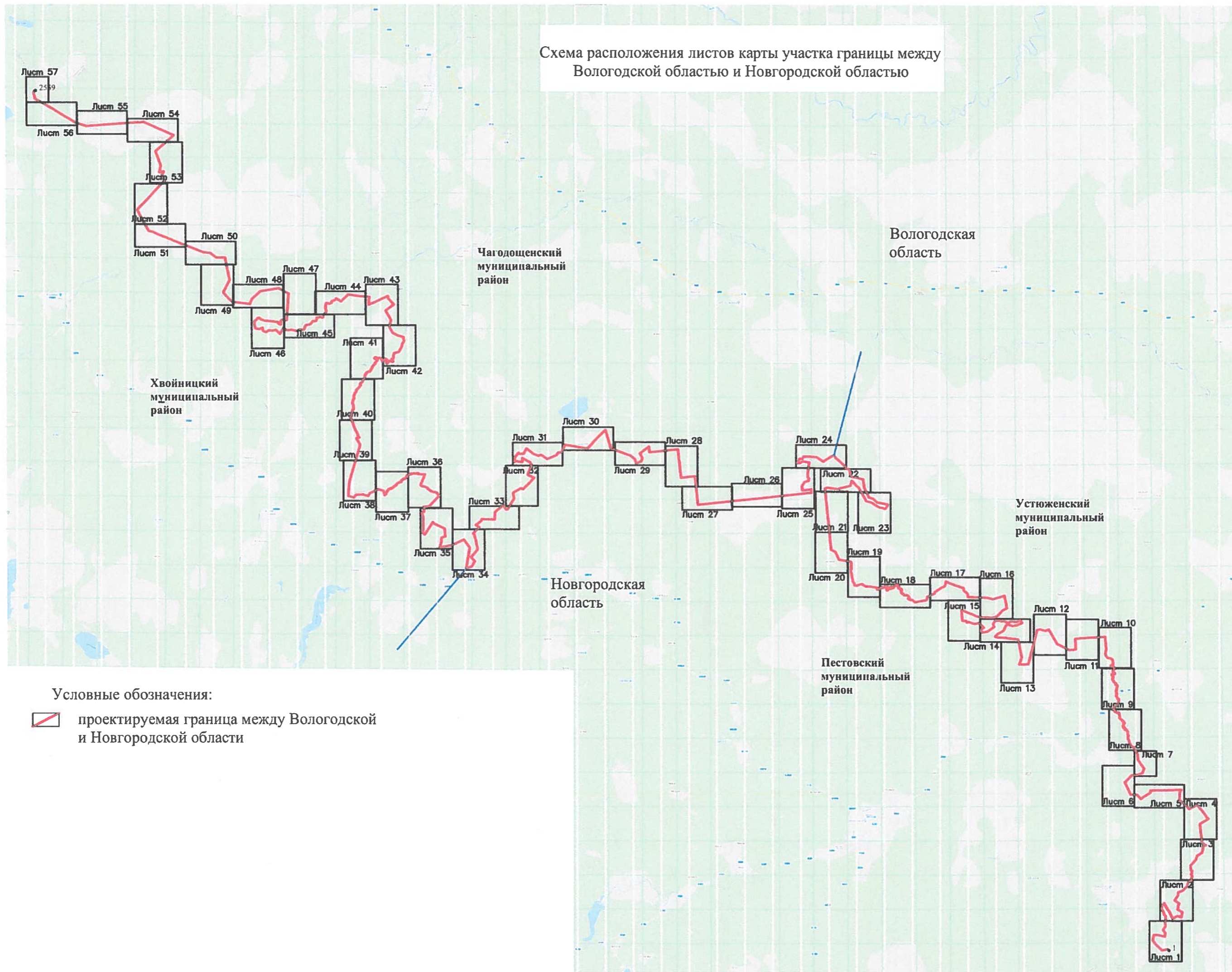


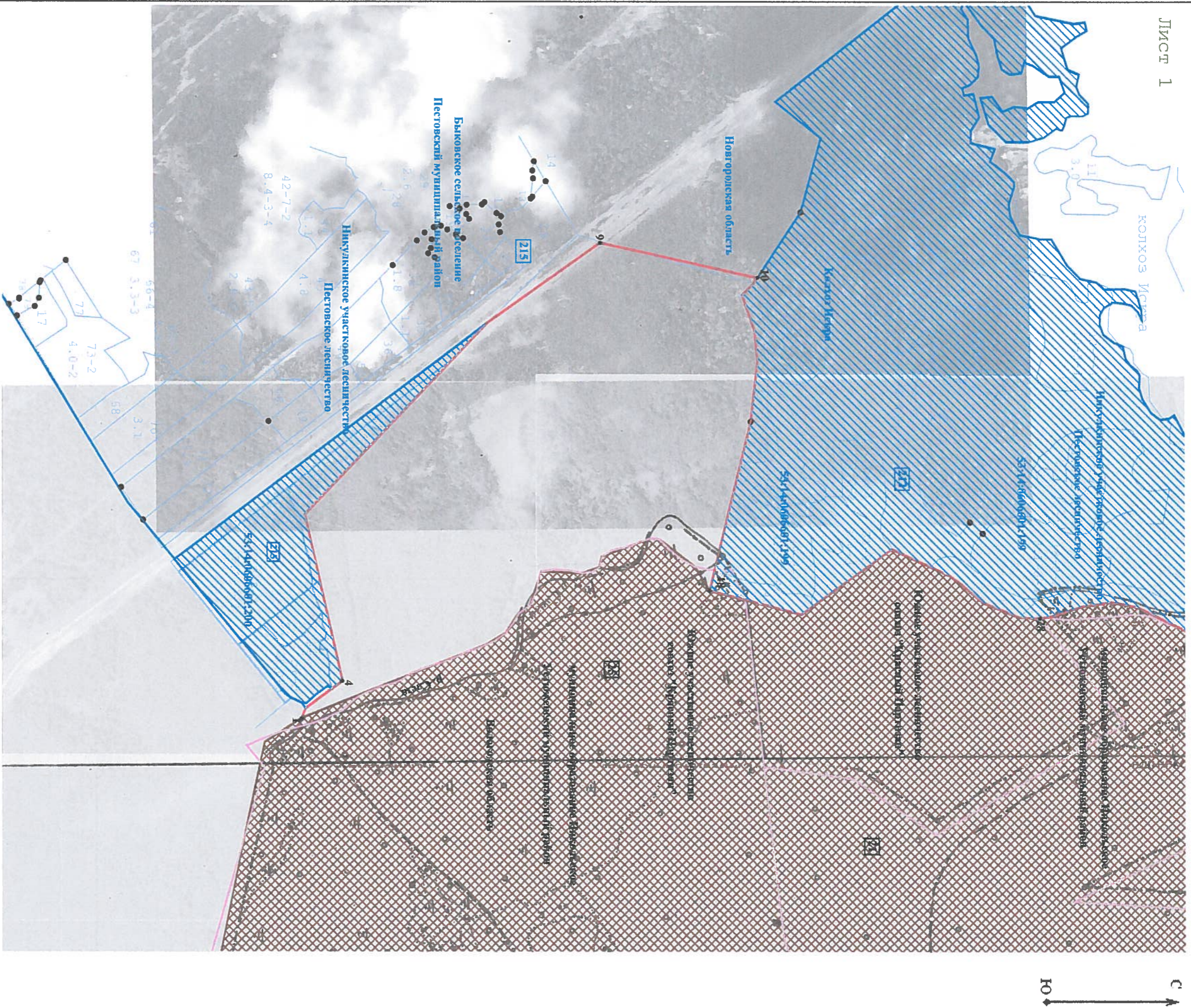
Схема расположения листов карты участка границы между
Вологодской областью и Новгородской областью



КАРТА (ПЛАН)
Граница между Вологодской областью и Новгородской областью
(нанеменованное объектом заедустройства)

План границ объекта заедустройства

Лист 1



Масштаб 1:10 000

Используемые условные знаки и обозначения:

- условные обозначения представлены на листе № _____

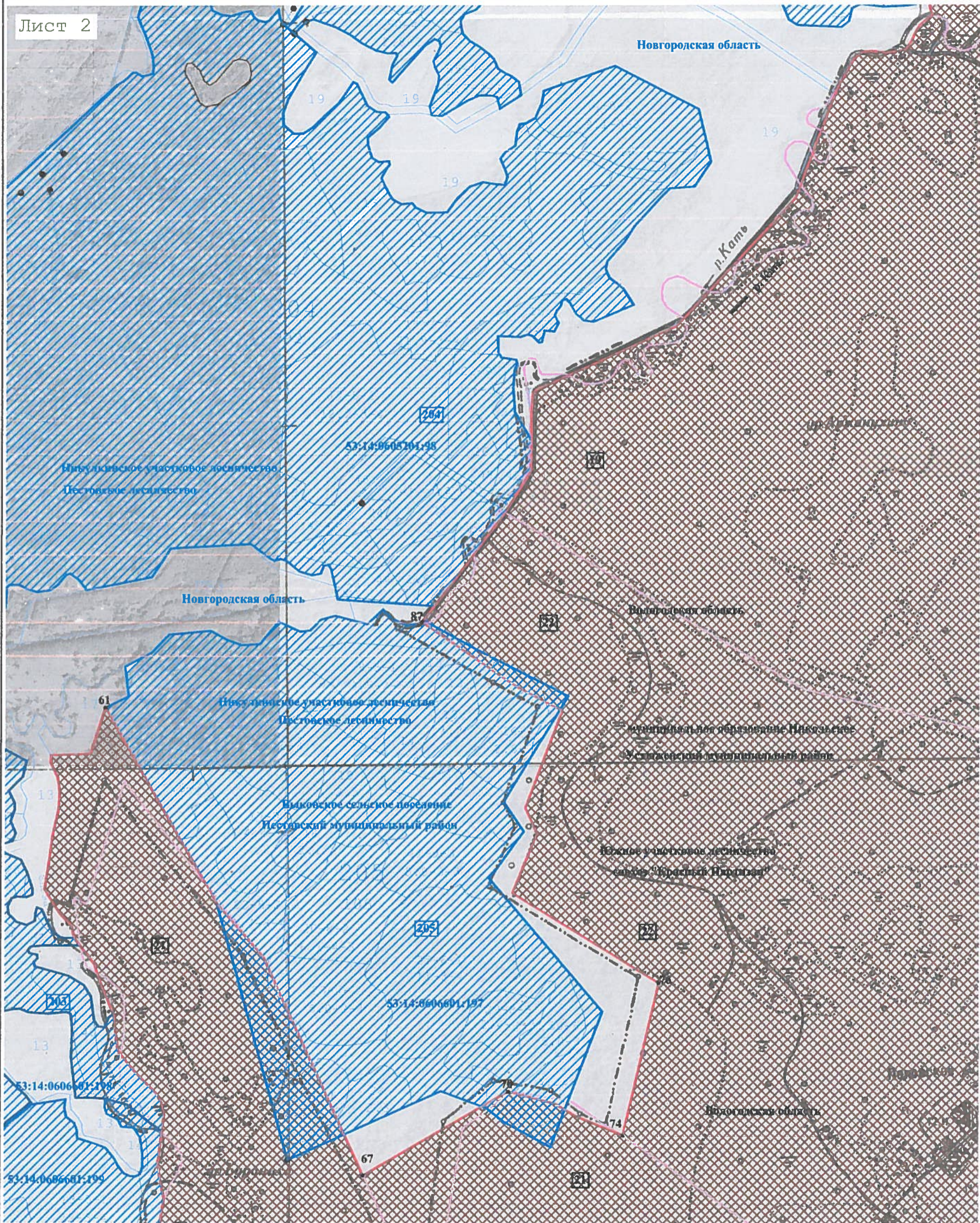
Подпись _____ Дата « 28 » мая 20 20 г.

Место для оттиска печати лица, составившего карту (план) объекта заедустройства

КАРТА (ПЛАН)
Граница между Вологодской областью и Новгородской областью
(наименование объекта землеустройства)

План границ объекта землеустройства

Лист 2



Масштаб 1:10 000

Используемые условные знаки и обозначения:
- условные обозначения представлены на листе № _____

Подпись _____ Дата « 28 » мая 20 20 г.

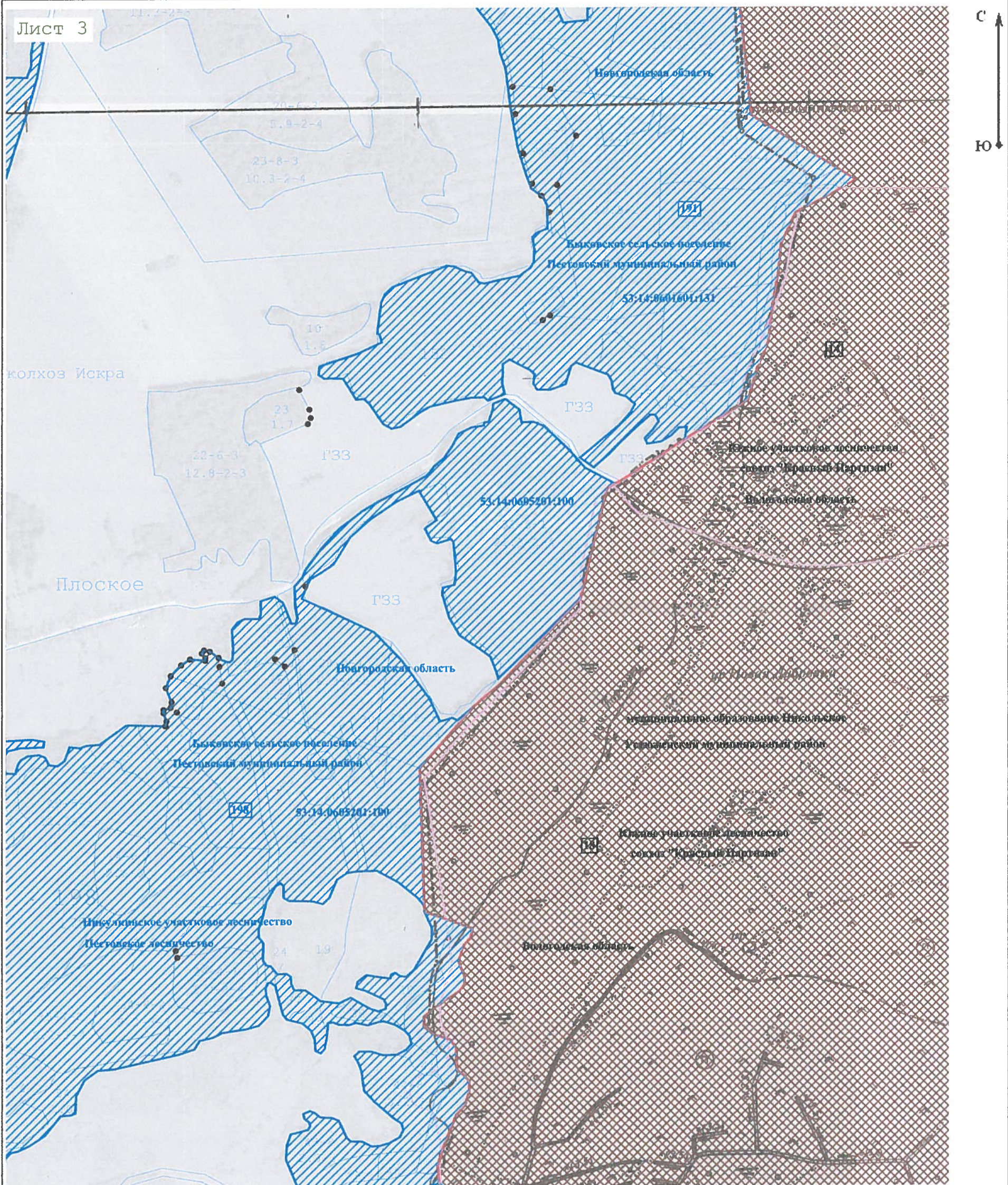
Место для оттиска печати лица, составившего карту (план) объекта землеустройства

КАРТА (ПЛАН)

Граница между Вологодской областью и Новгородской областью

(наименование объекта землеустройства)

План границ объекта землеустройства



Используемые условные знаки и обозначения:

- условные обозначения представлены на листе № _____

Подпись _____ Дата « 28 » мая 20 20 г.

Место для оттиска печати лица, составившего карту (план) объекта землеустройства

КАРТА (ПЛАН)

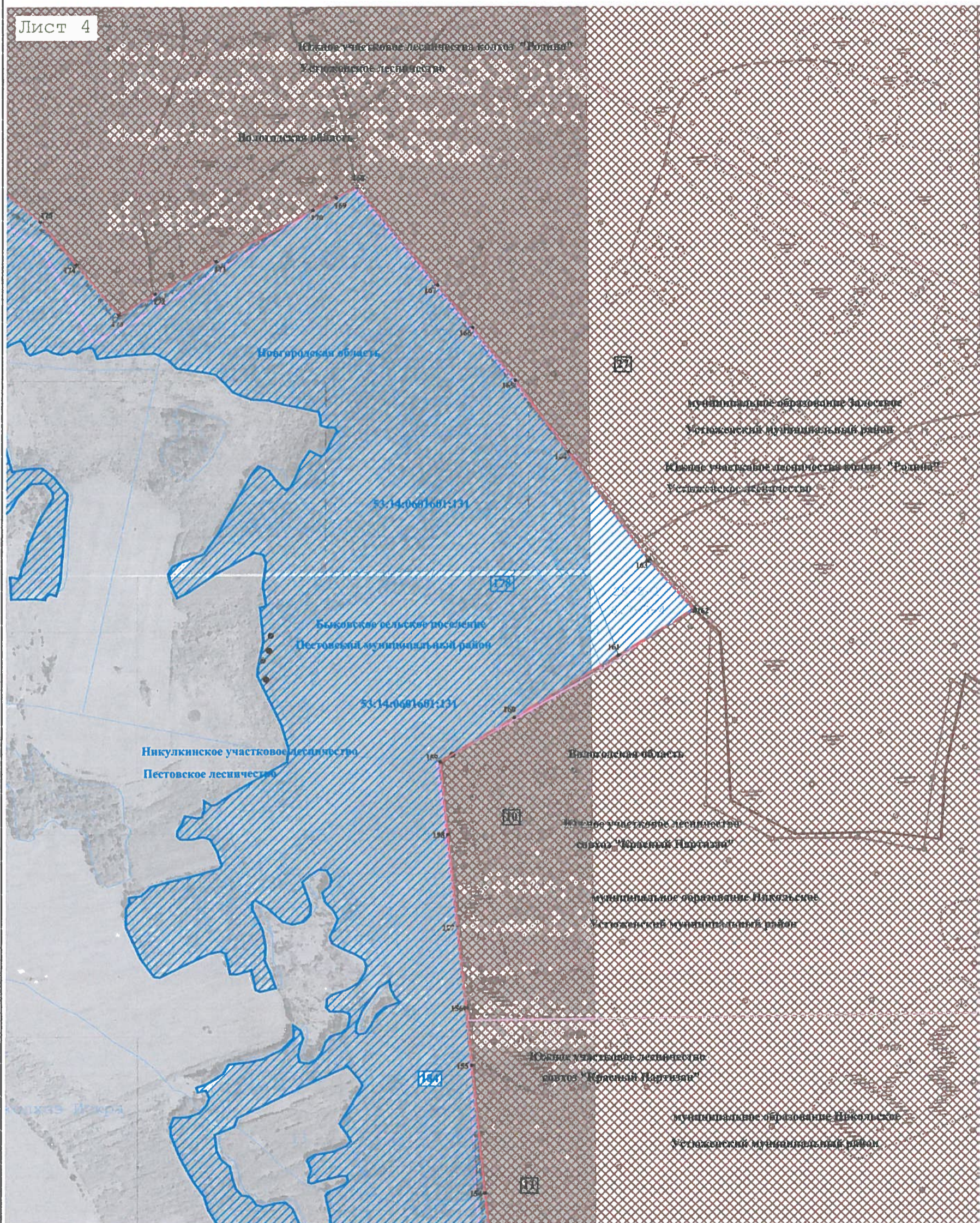
Граница между Вологодской областью и Новгородской областью

наименование объекта землеустройства)

План границ объекта землеустройства



Лист 4



Масштаб 1:10 000

Используемые условные знаки и обозначения:
- условные обозначения представлены на листе № _____

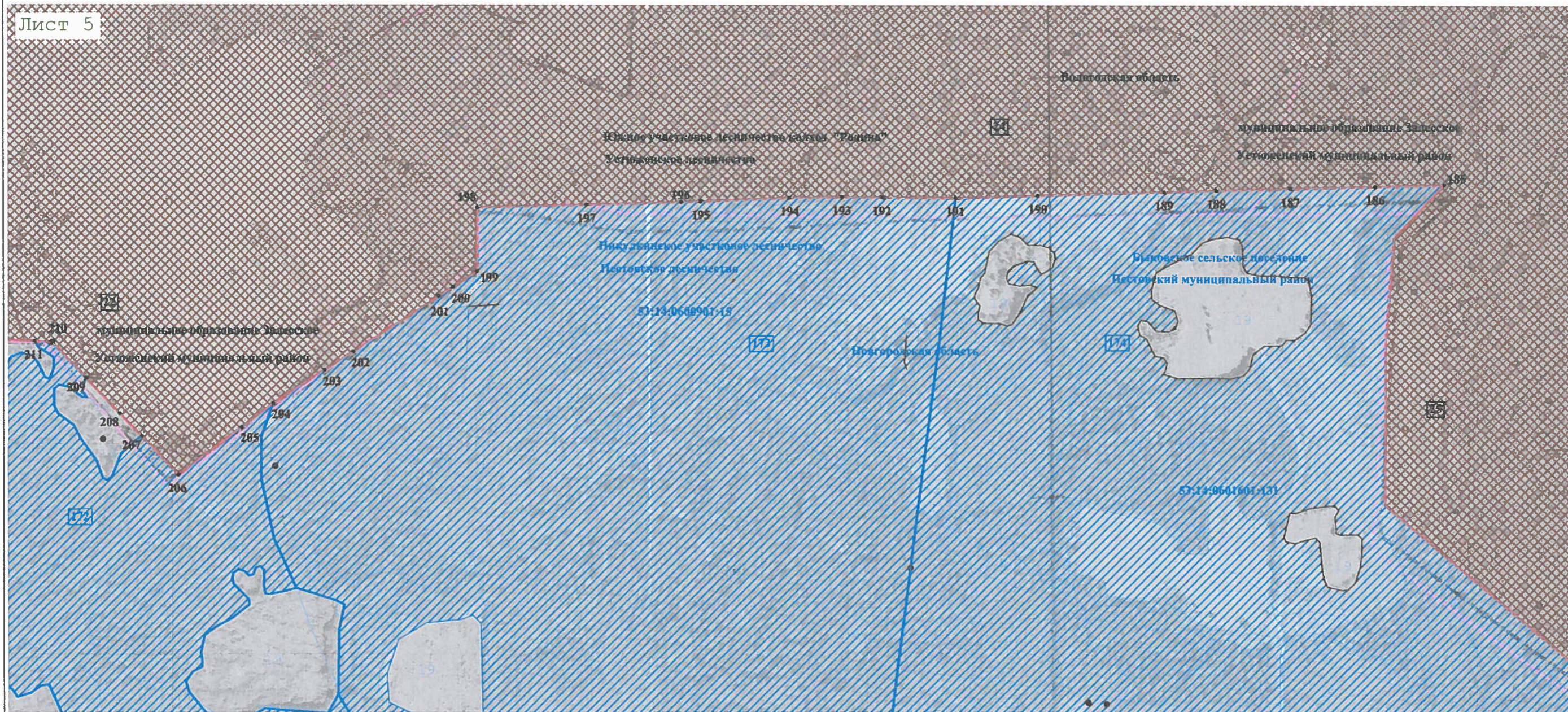
Подпись _____ Дата « 28 » мая 20 20 г.

Место для оттиска печати лица, составившего карту (план) объекта землеустройства

КАРТА (ПЛАН)
Граница между Вологодской областью и Новгородской областью
(наименование объекта землеустройства)

План границ объекта землеустройства

Лист 5



Масштаб 1:10 000

Используемые условные знаки и обозначения:

- условные обозначения представлены на листе № _____

Подпись _____ Дата « 28 » _____ мая 20 20 г.

Место для оттиска печати лица, составившего карту (план) объекта землеустройства

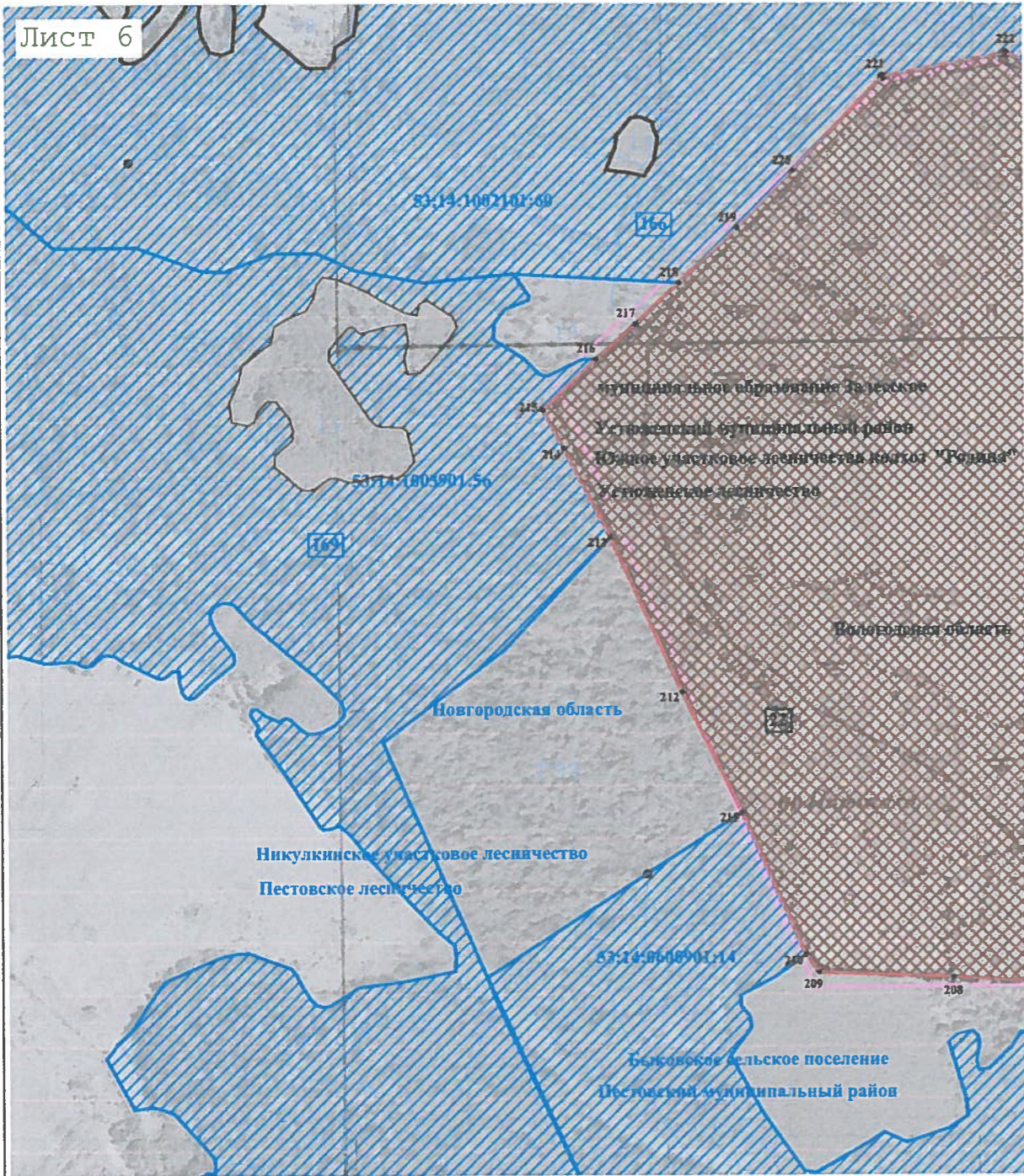
КАРТА (ПЛАН)

Граница между Вологодской областью и Новгородской областью

(наименование объекта землеустройства)

План границ объекта землеустройства

ЛИСТ 6



Масштаб 1:10 000

Используемые условные знаки и обозначения:

- условные обозначения представлены на листе № _____

Подпись _____ Дата « 28 » мая 20 20 г.

Место для оттиска печати лица, составившего карту (план) объекта землеустройства



Масштаб 1:10 000

Используемые условные знаки и обозначения:

- условные обозначения представлены на листе № _____

Подпись _____

Дата « _____ » _____ 20 _____ г.

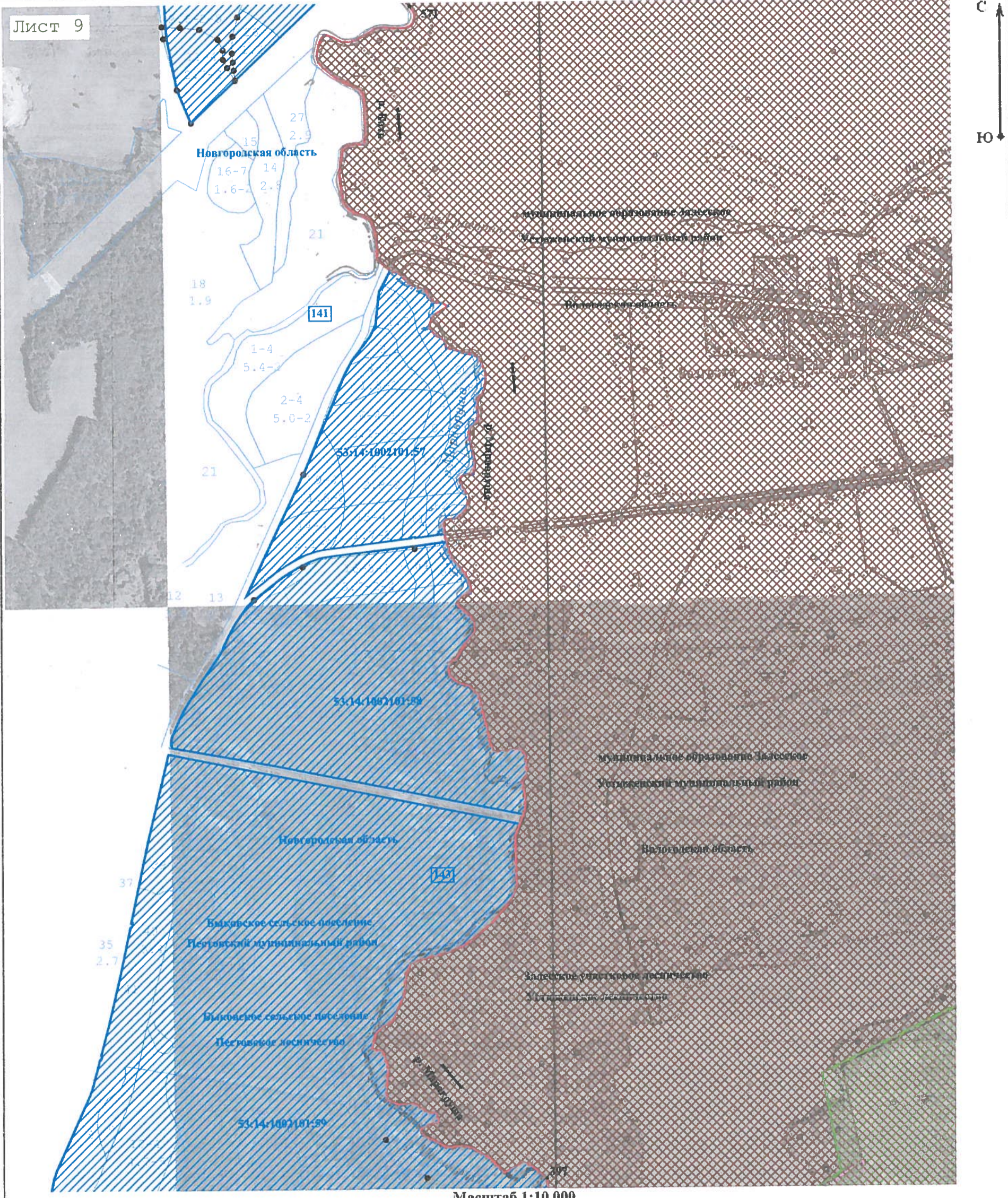
Место для оттиска печати лица, составившего карту (план) объекта землеустройства

КАРТА (ПЛАН)

Граница между Вологодской областью и Новгородской областью

(наименование объекта землеустройства)

План границ объекта землеустройства



Используемые условные знаки и обозначения:
 - условные обозначения представлены на листе № _____

Подпись _____ Дата « _____ » _____ 20 _____ г.

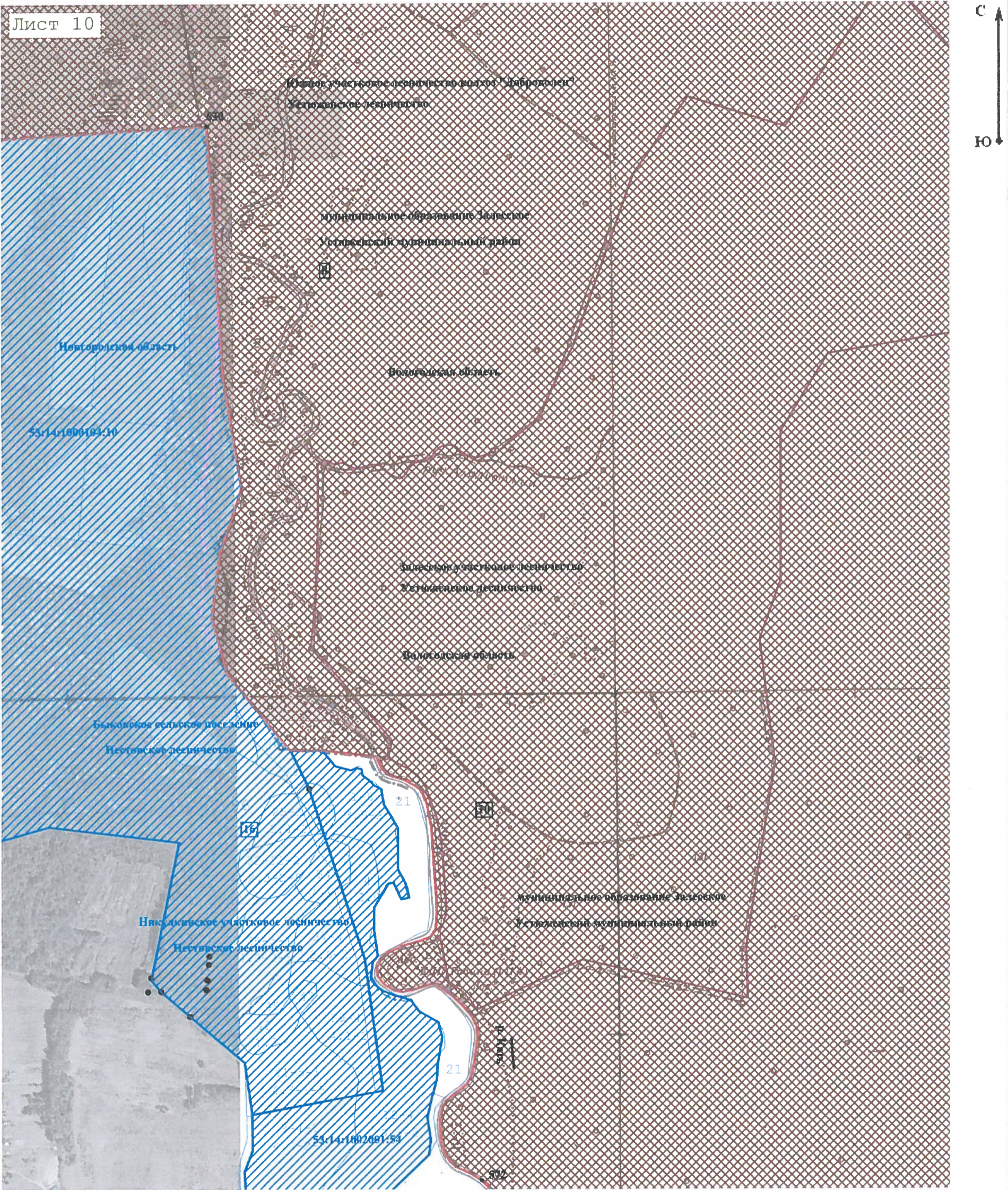
Место для оттиска печати лица, составившего карту (план) объекта землеустройства

КАРТА (ПЛАН)

Граница между Вологодской областью и Новгородской областью

(наименование объекта землеустройства)

План границ объекта землеустройства



Используемые условные знаки и обозначения:

- условные обозначения представлены на листе № _____

Подпись _____ Дата « ____ » _____ 20 ____ г.

Место для оттиска печати лица, составившего карту (план) объекта землеустройства

КАРТА (ПЛАН)
Граница между Вологодской областью и Новгородской областью
(наименование объекта землеустройства)

План границ объекта землеустройства



Лист 11

Масштаб 1:10 000

Используемые условные знаки и обозначения:

- условные обозначения представлены на листе № _____

Подпись _____ Дата « _____ » _____ 20 ____ г.

Место для оттиска печати лица, составившего карту (план) объекта землеустройства

КАРТА (ПЛАН)
Граница между Вологодской областью и Новгородской областью
(наименование объекта землеустройства)

План границ объекта землеустройства

Лист 12



Масштаб 1:10 000

Используемые условные знаки и обозначения:
 - условные обозначения представлены на листе № _____

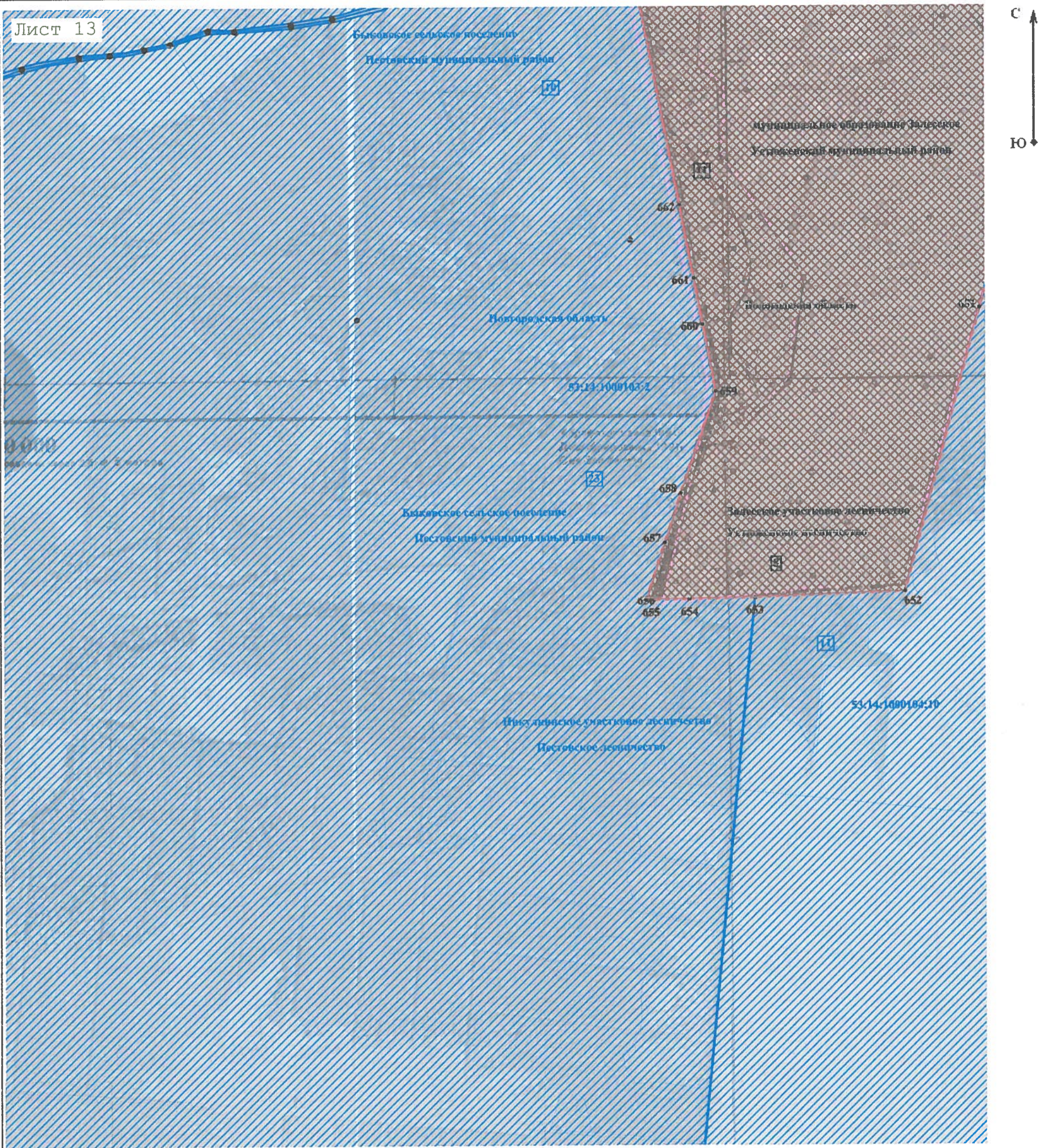
Подпись _____ Дата « _____ » _____ 20 ____ г.

Место для оттиска печати лица, составившего карту (план) объекта землеустройства

КАРТА (ПЛАН)

Граница между Вологодской областью и Новгородской областью
(наименование объекта землеустройства)

План границ объекта землеустройства



Используемые условные знаки и обозначения:
- условные обозначения представлены на листе № _____

Подпись _____ Дата « _____ » _____ 20 _____ г.

Место для оттиска печати лица, составившего карту (план) объекта землеустройства

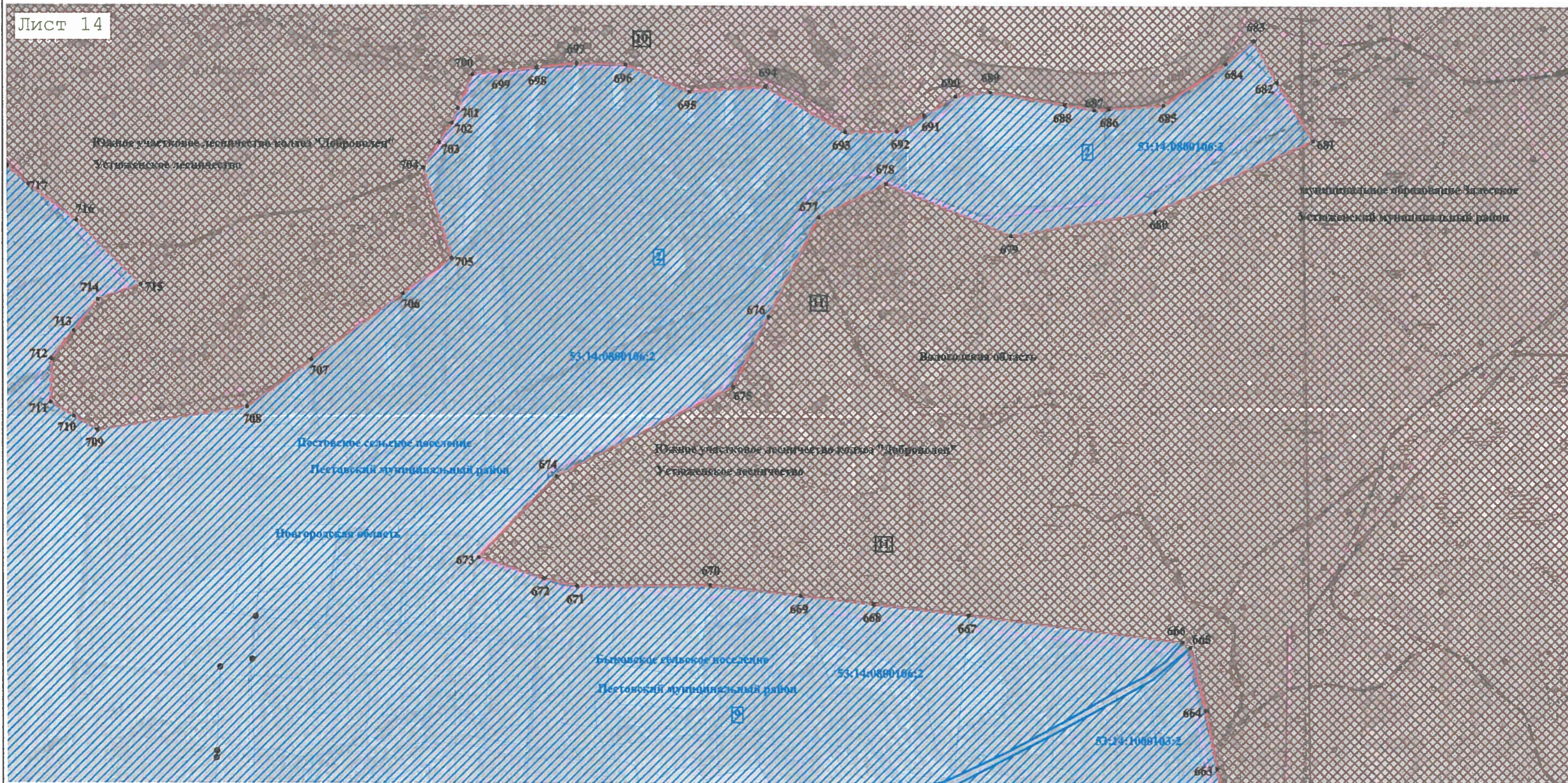
КАРТА (ПЛАН)

Граница между Вологодской областью и Новгородской областью

(наименование объекта землеустройства)

План границ объекта землеустройства

Лист 14



Масштаб 1:10 000

Используемые условные знаки и обозначения:

- условные обозначения представлены на листе № _____

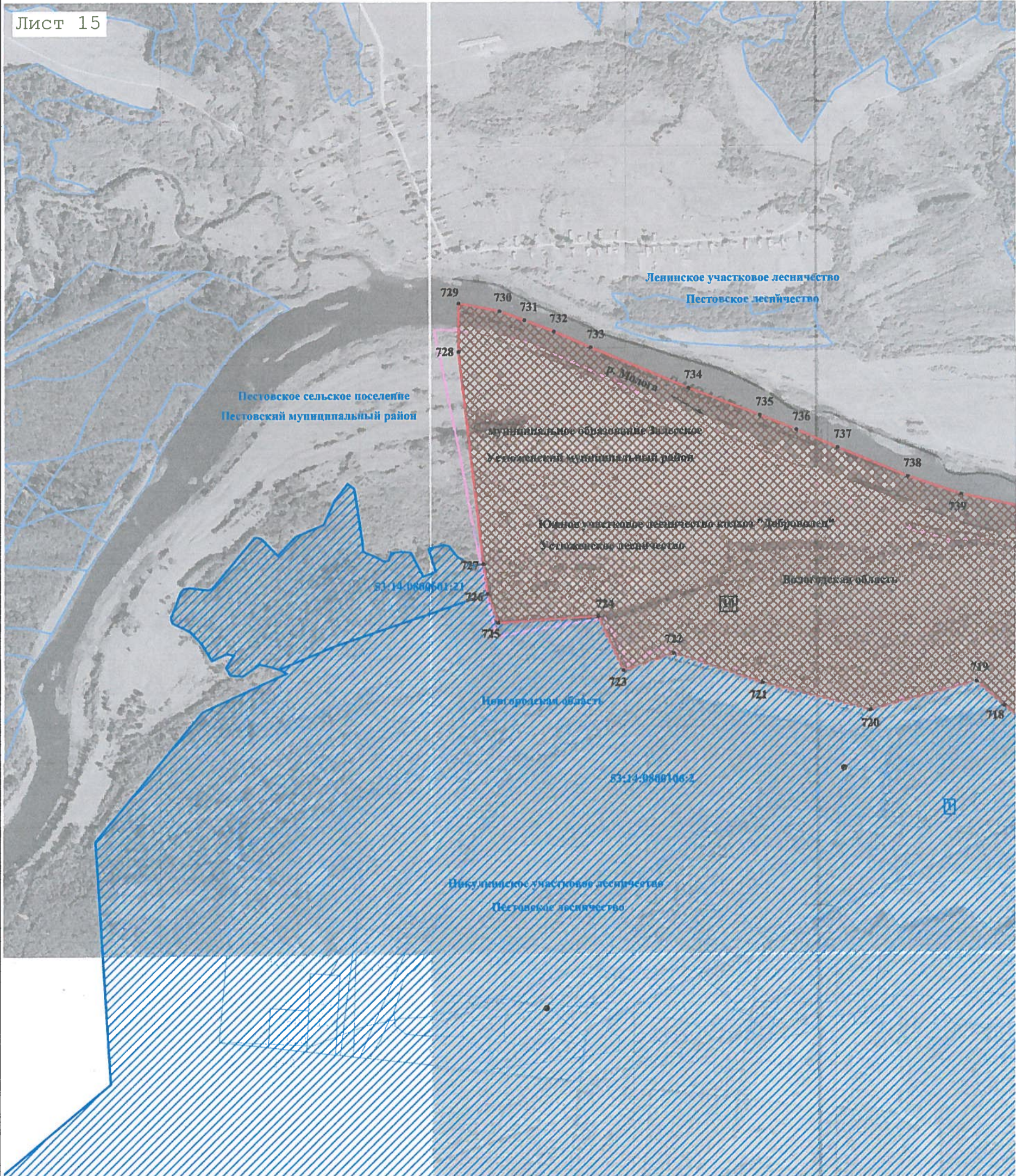
Подпись _____ Дата « _____ » _____ 20 ____ г.

Место для оттиска печати лица, составившего карту (план) объекта землеустройства

КАРТА (ПЛАН)
Граница между Вологодской областью и Новгородской областью
(наименование объекта землеустройства)

План границ объекта землеустройства

Лист 15



Масштаб 1:10 000

Используемые условные знаки и обозначения:

- условные обозначения представлены на листе № _____

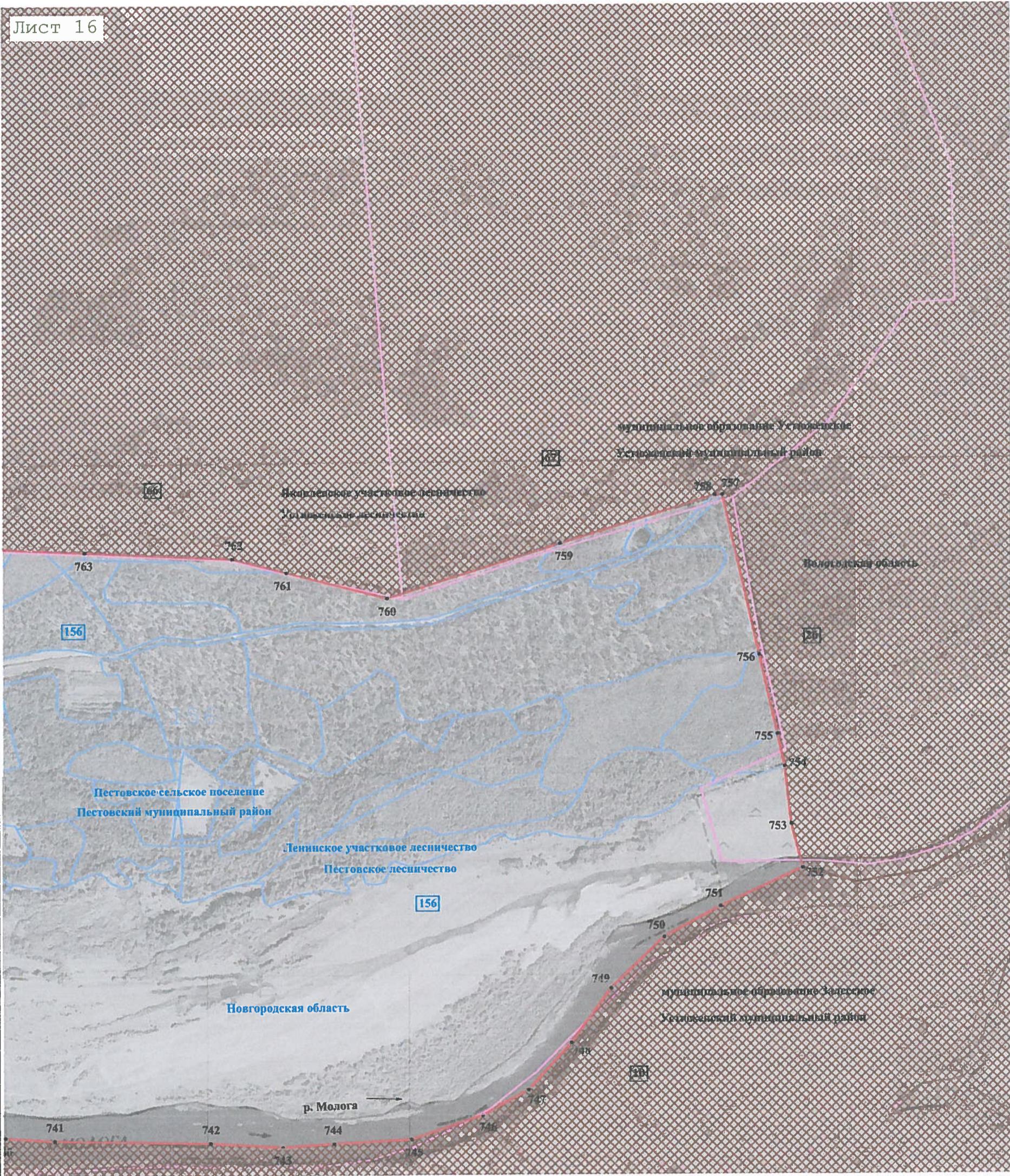
Подпись _____ Дата « _____ » _____ 20 ____ г.

Место для оттиска печати лица, составившего карту (план) объекта землеустройства

КАРТА (ПЛАН)
Граница между Вологодской областью и Новгородской областью
(наименование объекта землеустройства)

План границ объекта землеустройства

Лист 16



Масштаб 1:10 000

Используемые условные знаки и обозначения:

- условные обозначения представлены на листе № _____

Подпись _____ Дата « _____ » _____ 20 ____ г.

Место для оттиска печати лица, составившего карту (план) объекта землеустройства

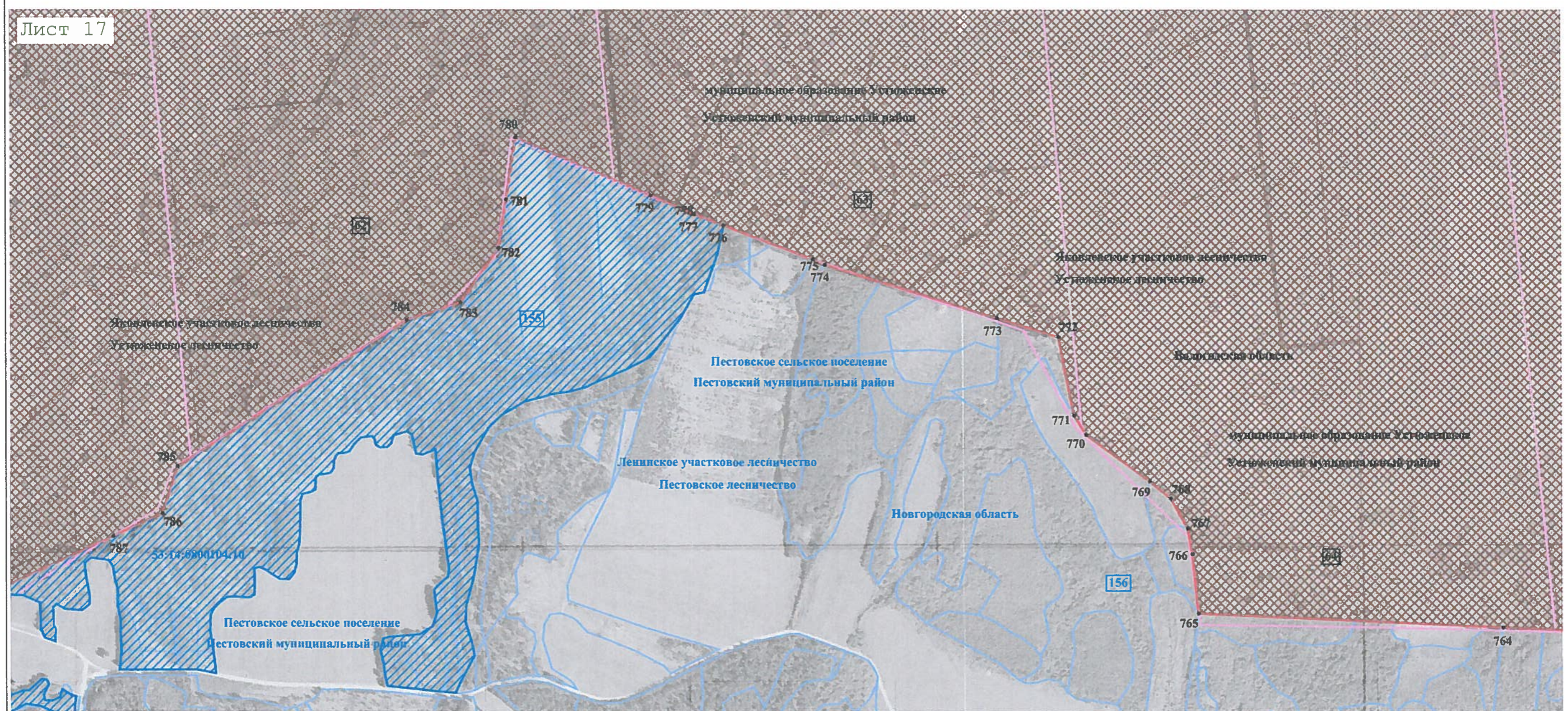
КАРТА (ПЛАН)

Граница между Вологодской областью и Новгородской областью

(наименование объекта землеустройства)

План границ объекта землеустройства

Лист 17



Масштаб 1:10 000

Используемые условные знаки и обозначения:
- условные обозначения представлены на листе № _____

Подпись _____ Дата « _____ » _____ 20 ____ г.

Место для оттиска печати лица, составившего карту (план) объекта землеустройства

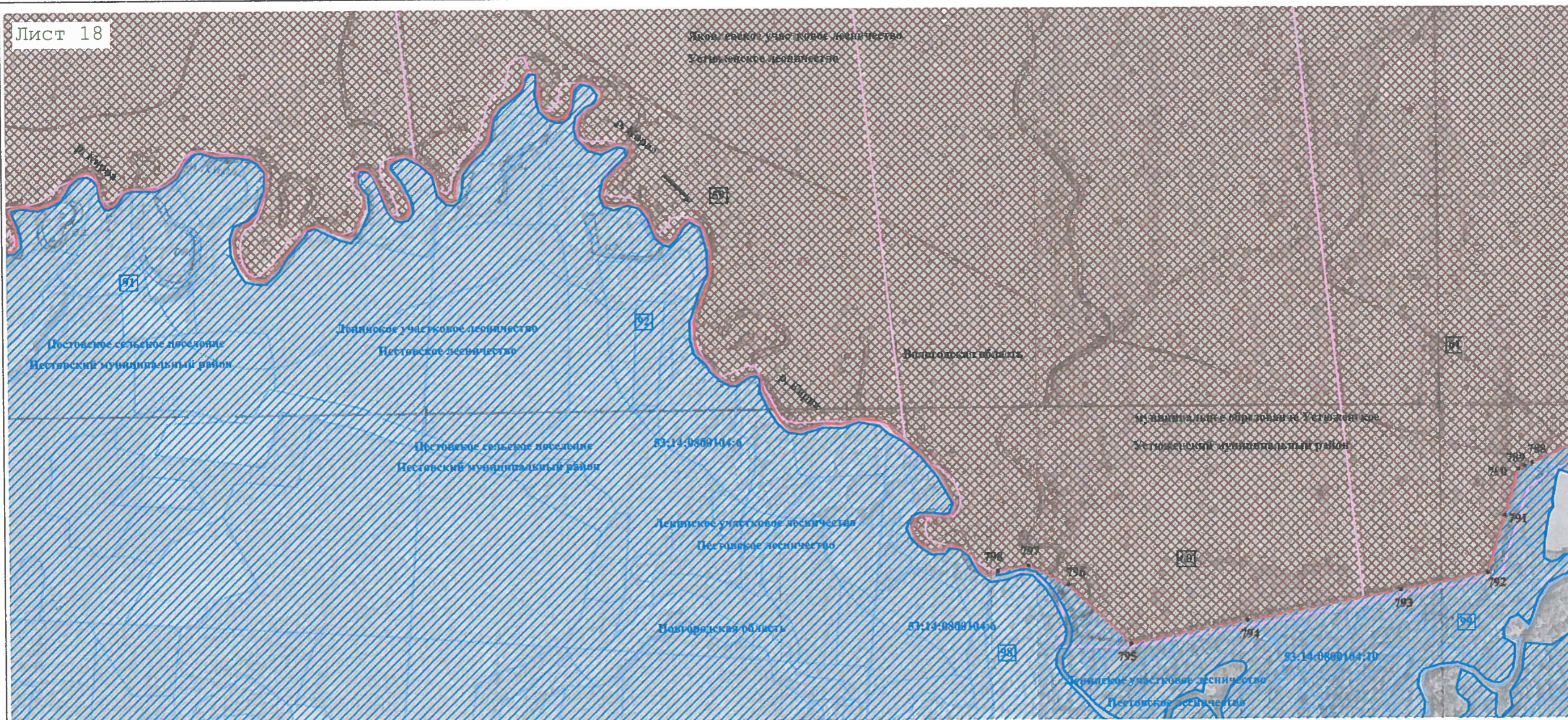
КАРТА (ПЛАН)

Граница между Вологодской областью и Новгородской областью

(наименование объекта землеустройства)

План границ объекта землеустройства

Лист 18



Масштаб 1:10 000

Используемые условные знаки и обозначения:

- условные обозначения представлены на листе № _____

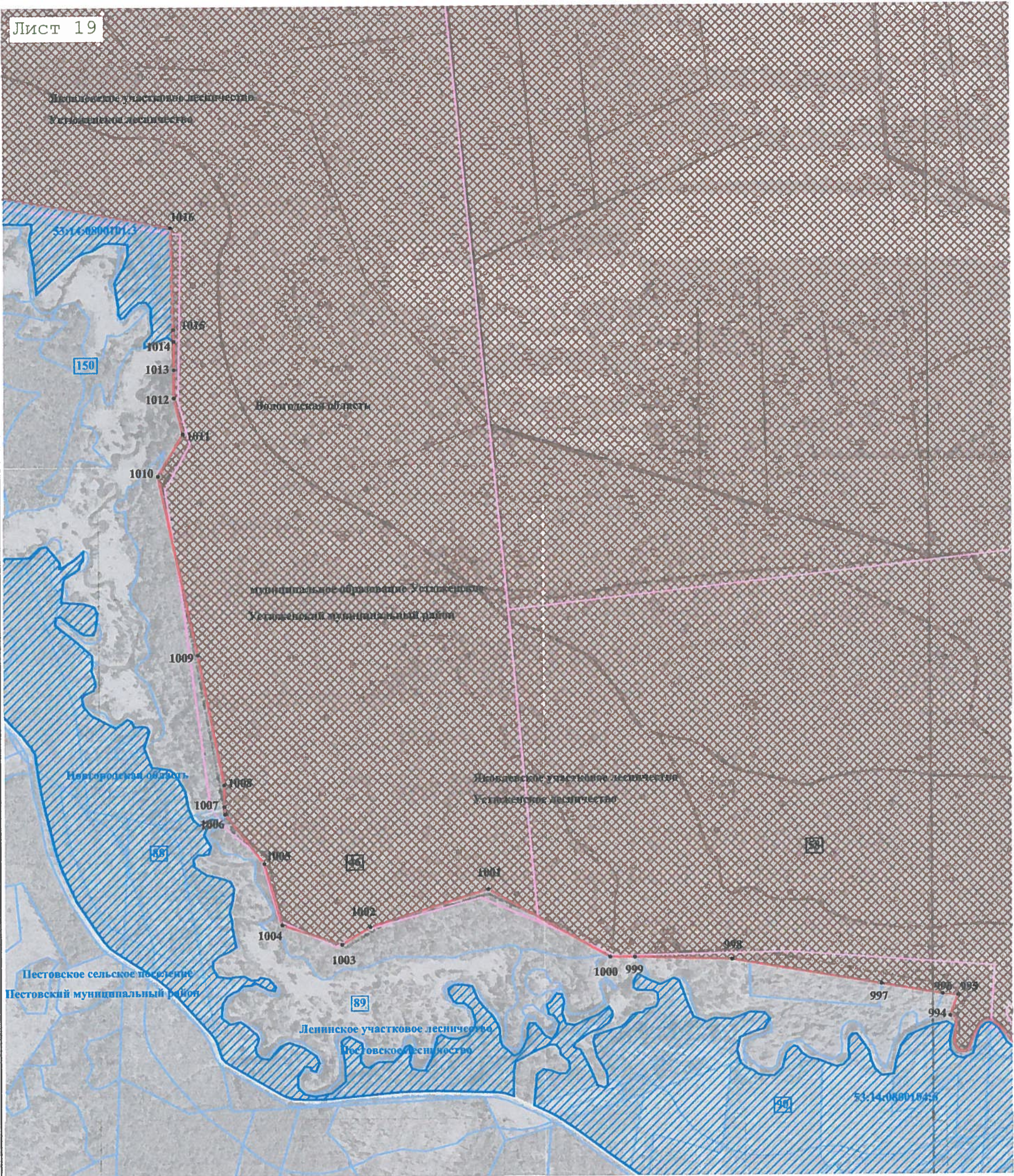
Подпись _____ Дата « _____ » _____ 20 ____ г.

Место для оттиска печати лица, составившего карту (план) объекта землеустройства

КАРТА (ПЛАН)
Граница между Вологодской областью и Новгородской областью
(наименование объекта землеустройства)

План границ объекта землеустройства

Лист 19



Масштаб 1:10 000

Используемые условные знаки и обозначения:

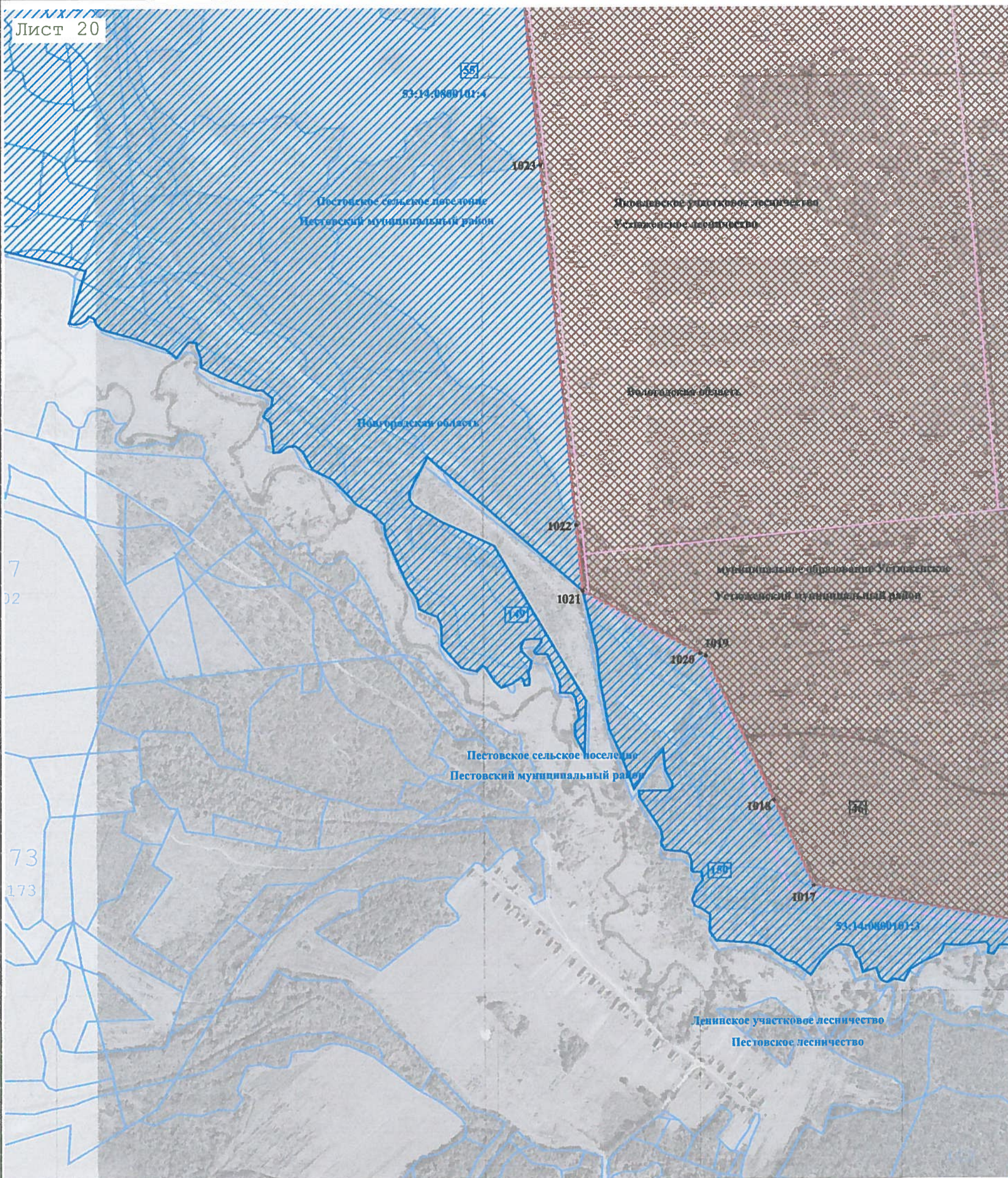
- условные обозначения представлены на листе № _____

Подпись _____ Дата « _____ » _____ 20 _____ г.

Место для оттиска печати лица, составившего карту (план) объекта землеустройства

КАРТА (ПЛАН)
Граница между Вологодской областью и Новгородской областью
(наименование объекта землеустройства)

План границ объекта землеустройства



Используемые условные знаки и обозначения:

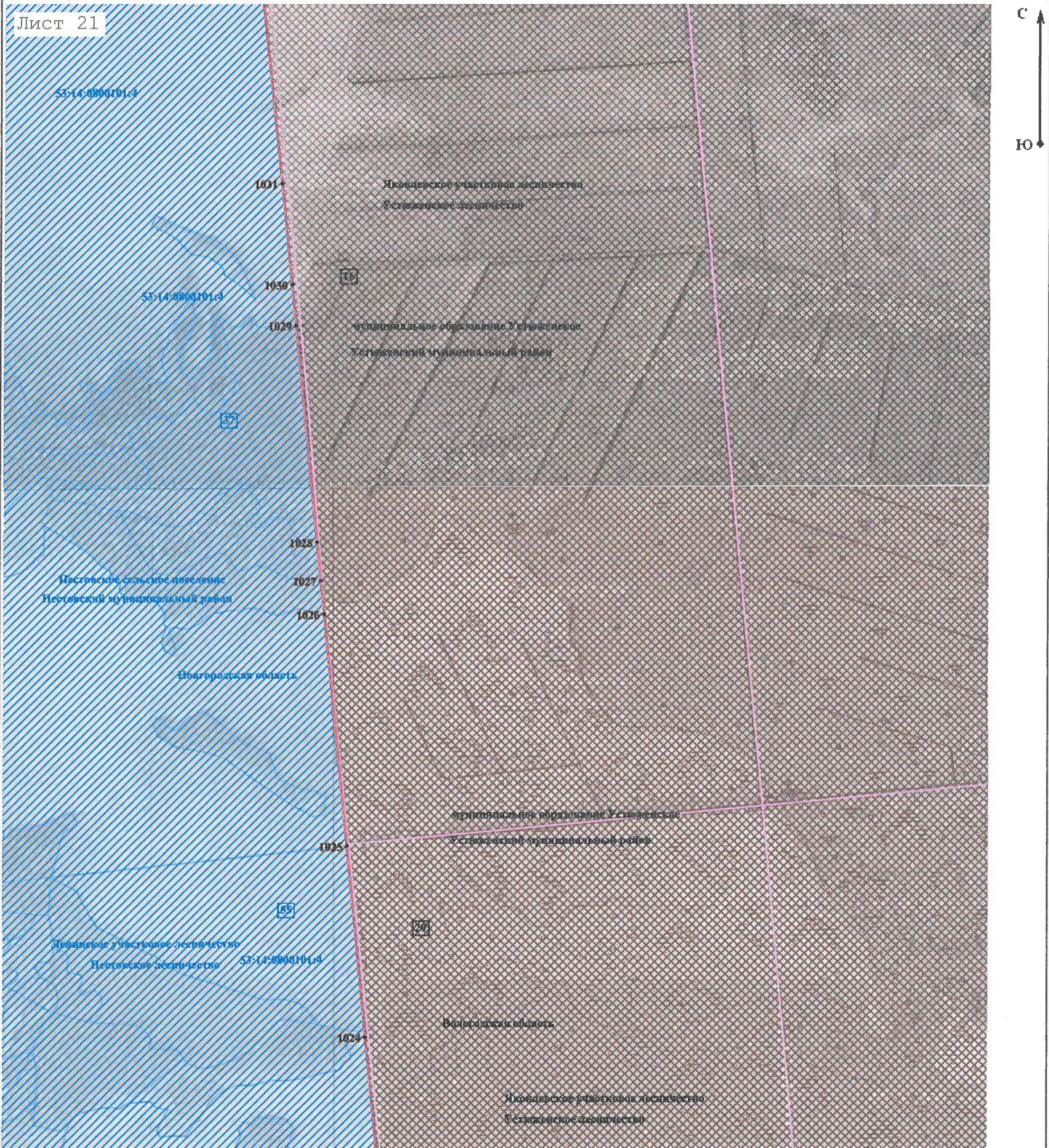
- условные обозначения представлены на листе № _____

Подпись _____ Дата « _____ » _____ 20 ____ г.

Место для оттиска печати лица, составившего карту (план) объекта землеустройства

КАРТА (ПЛАН)
Граница между Вологодской областью и Новгородской областью
(наименование объекта землеустройства)

План границ объекта землеустройства



Масштаб 1:10 000

Используемые условные знаки и обозначения:

- условные обозначения представлены на листе № _____

Подпись _____ Дата « _____ » _____ 20 ____ г.

Место для оттиска печати лица, составившего карту (план) объекта землеустройства

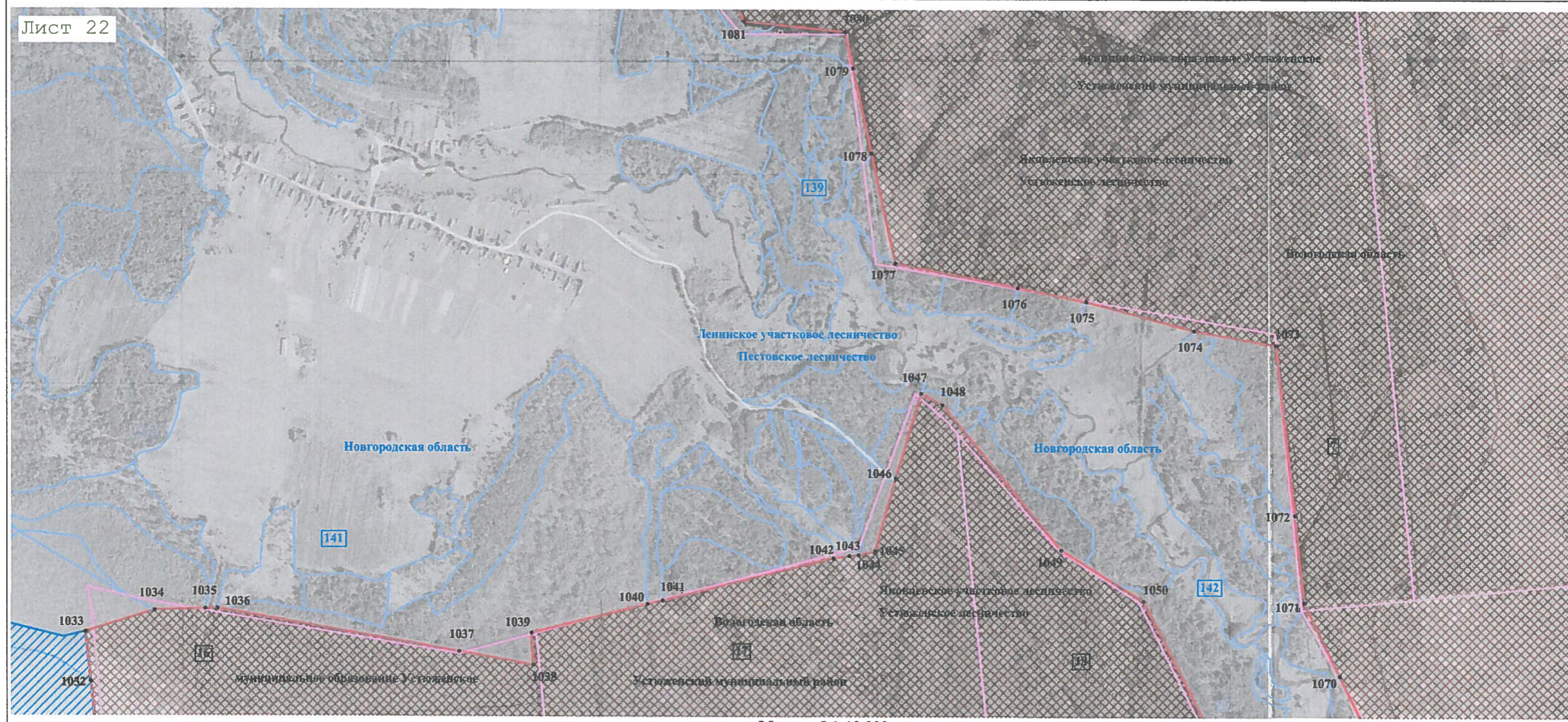
КАРТА (ПЛАН)

Граница между Вологодской областью и Новгородской областью

(наименование объекта землеустройства)

План границ объекта землеустройства

Лист 22



Масштаб 1:10 000

Используемые условные знаки и обозначения:

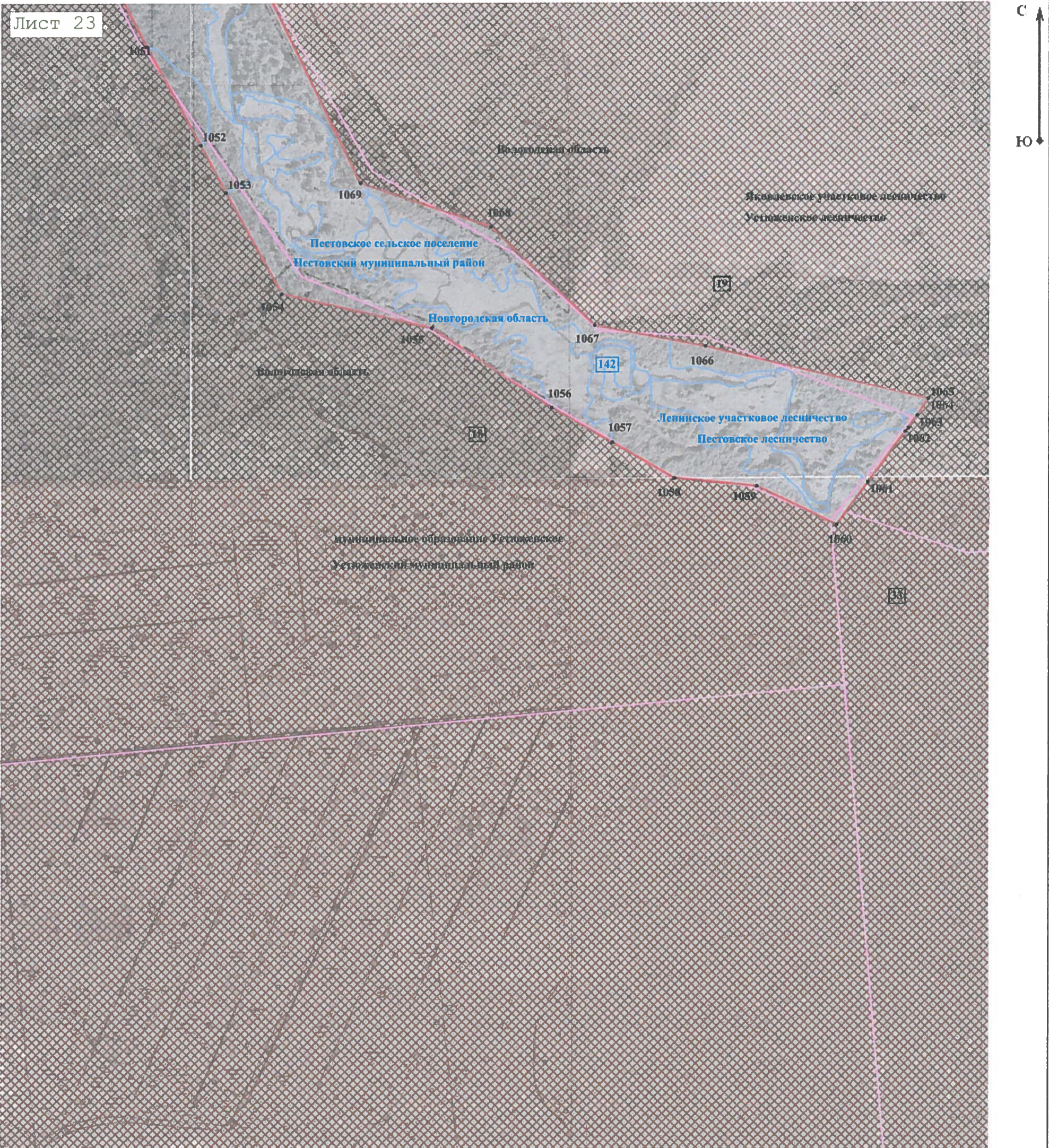
- условные обозначения представлены на листе № _____

Подпись _____ Дата « ____ » _____ 20 ____ г.

Место для оттиска печати лица, составившего карту (план) объекта землеустройства

КАРТА (ПЛАН)
Граница между Вологодской областью и Новгородской областью
(наименование объекта землеустройства)

План границ объекта землеустройства



Лист 23

Масштаб 1:10 000

Используемые условные знаки и обозначения:
 - условные обозначения представлены на листе № _____

Подпись _____ Дата « _____ » _____ 20 ____ г.

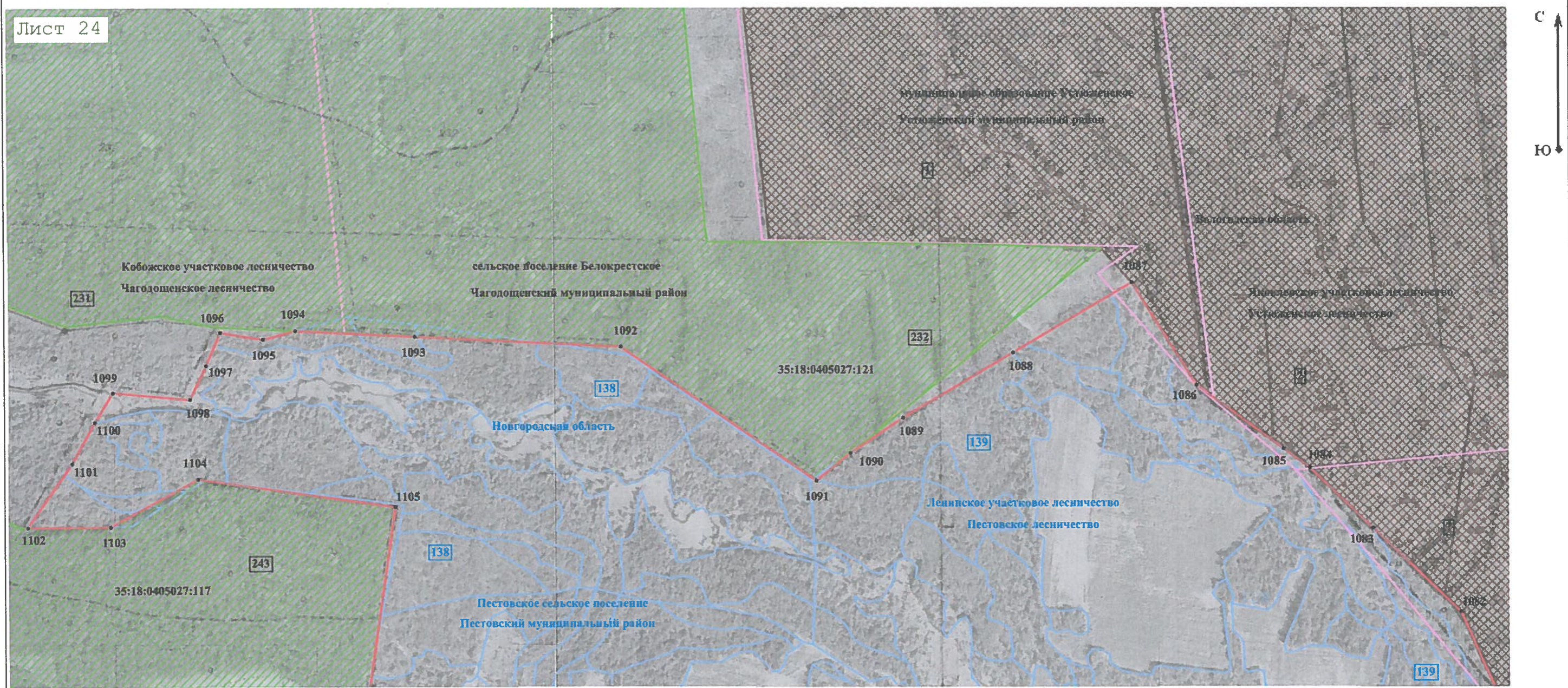
Место для оттиска печати лица, составившего карту (план) объекта землеустройства

КАРТА (ПЛАН)

Граница между Вологодской областью и Новгородской областью
(наименование объекта землеустройства)

План границ объекта землеустройства

Лист 24



Масштаб 1:10 000

Используемые условные знаки и обозначения:
- условные обозначения представлены на листе № _____

Подпись _____ Дата « _____ » _____ 20 ____ г.

Место для оттиска печати лица, составившего карту (план) объекта землеустройства

КАРТА (ПЛАН)
Граница между Вологодской областью и Новгородской областью
(наименование объекта землеустройства)

План границ объекта землеустройства

Лист 25



Масштаб 1:10 000

Используемые условные знаки и обозначения:

- условные обозначения представлены на листе № _____

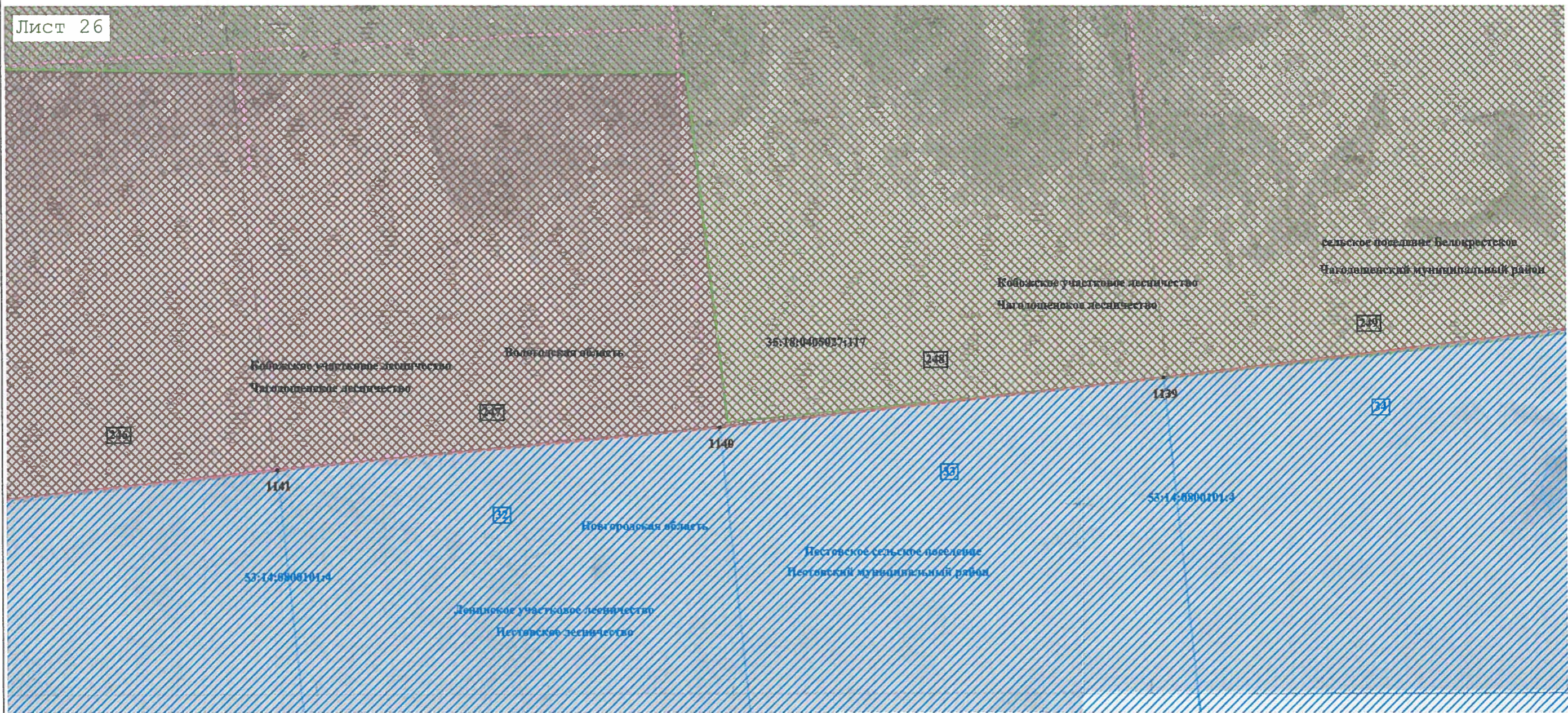
Подпись _____ Дата « _____ » _____ 20 _____ г.

Место для оттиска печати лица, составившего карту (план) объекта землеустройства

КАРТА (ПЛАН)
Граница между Вологодской областью и Новгородской областью
(наименование объекта землеустройства)

План границ объекта землеустройства

Лист 26



Масштаб 1:10 000

Используемые условные знаки и обозначения:

- условные обозначения представлены на листе № _____

Подпись _____ Дата « ____ » _____ 20 ____ г.

Место для оттиска печати лица, составившего карту (план) объекта землеустройства

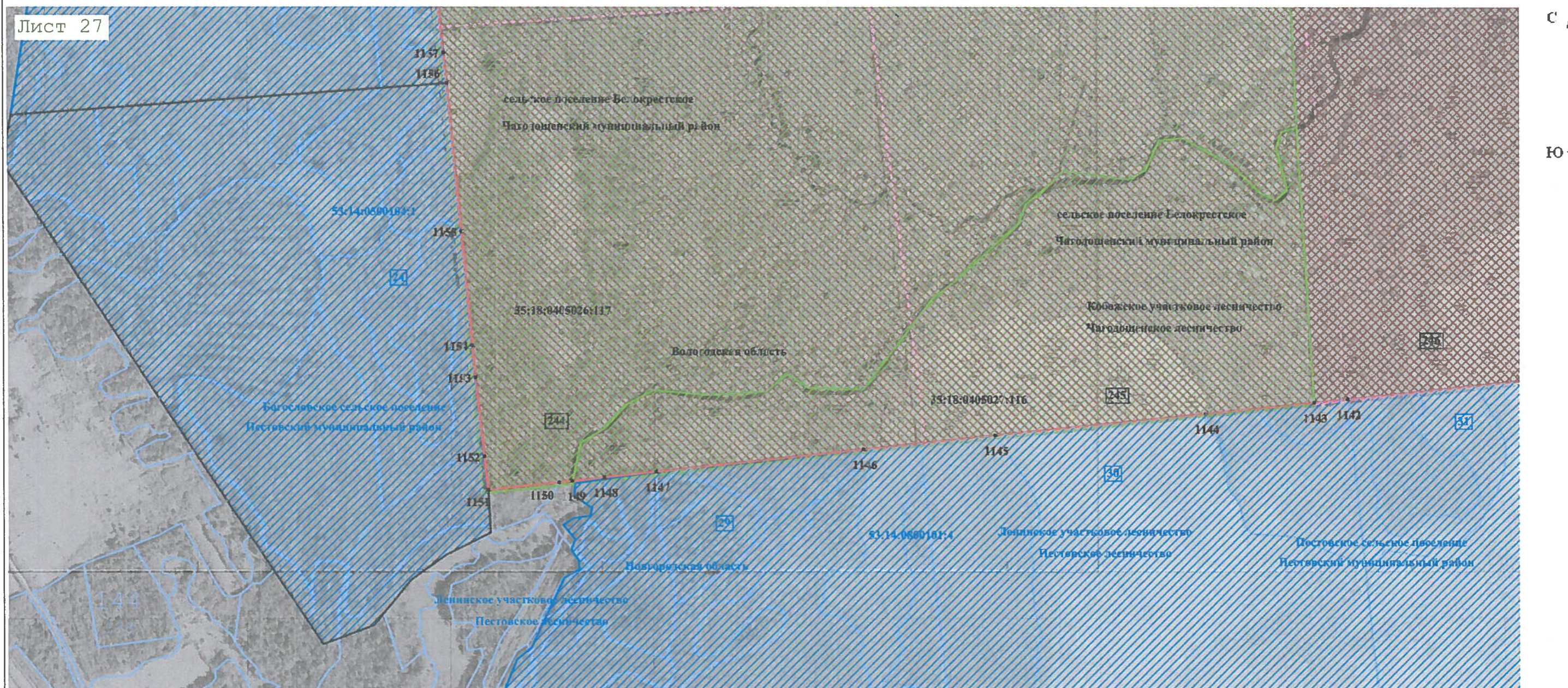
КАРТА (ПЛАН)

Граница между Вологодской областью и Новгородской областью

(наименование объекта землеустройства)

План границ объекта землеустройства

Лист 27



Используемые условные знаки и обозначения:

- условные обозначения представлены на листе № _____

Подпись _____ Дата « _____ » _____ 20 ____ г.

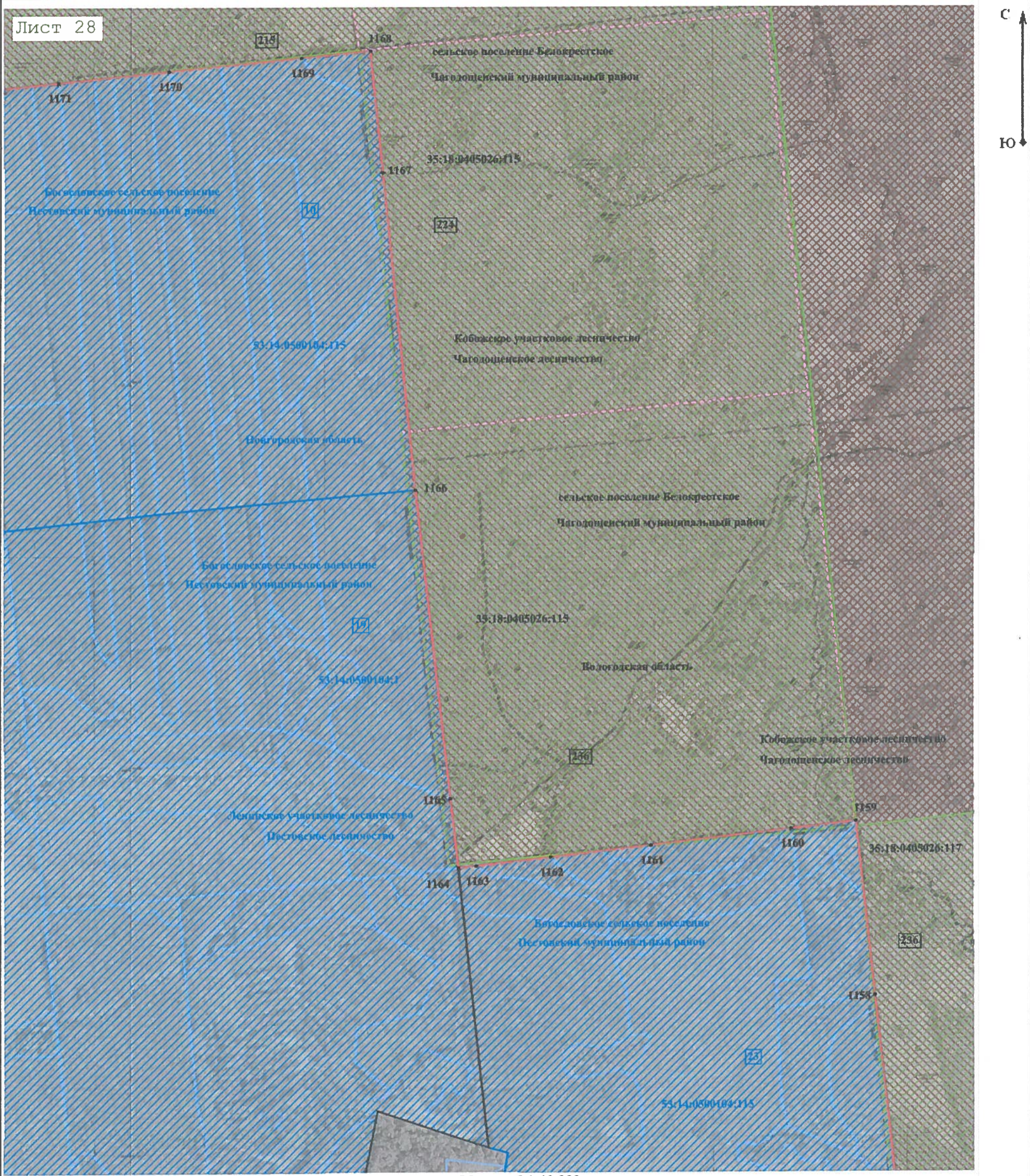
Место для оттиска печати лица, составившего карту (план) объекта землеустройства

КАРТА (ПЛАН)

Граница между Вологодской областью и Новгородской областью

(наименование объекта землеустройства)

План границ объекта землеустройства



Масштаб 1:10 000

Используемые условные знаки и обозначения:

- условные обозначения представлены на листе № _____

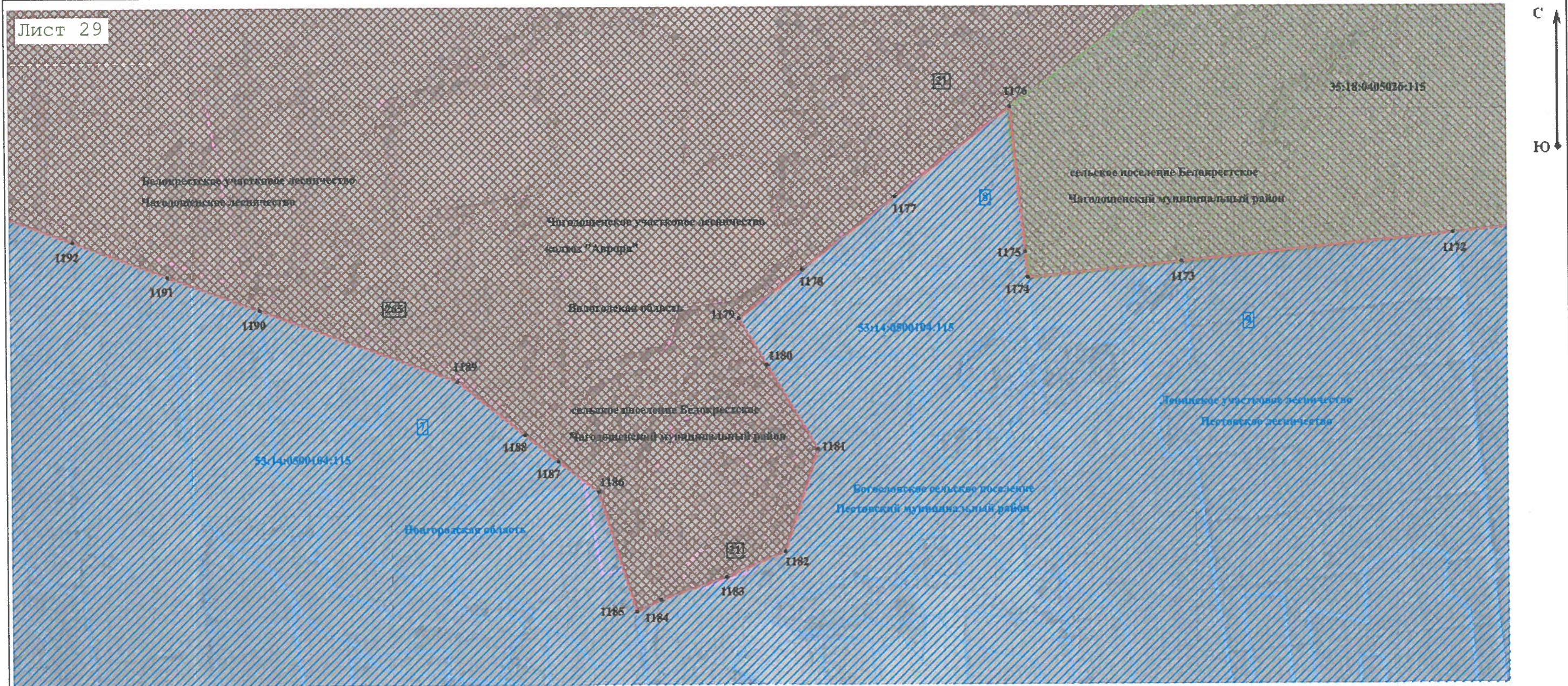
Подпись _____ Дата « _____ » _____ 20 _____ г.

Место для оттиска печати лица, составившего карту (план) объекта землеустройства

КАРТА (ПЛАН)
Граница между Вологодской областью и Новгородской областью
(наименование объекта землеустройства)

План границ объекта землеустройства

Лист 29



Масштаб 1:10 000

Используемые условные знаки и обозначения:

- условные обозначения представлены на листе № _____

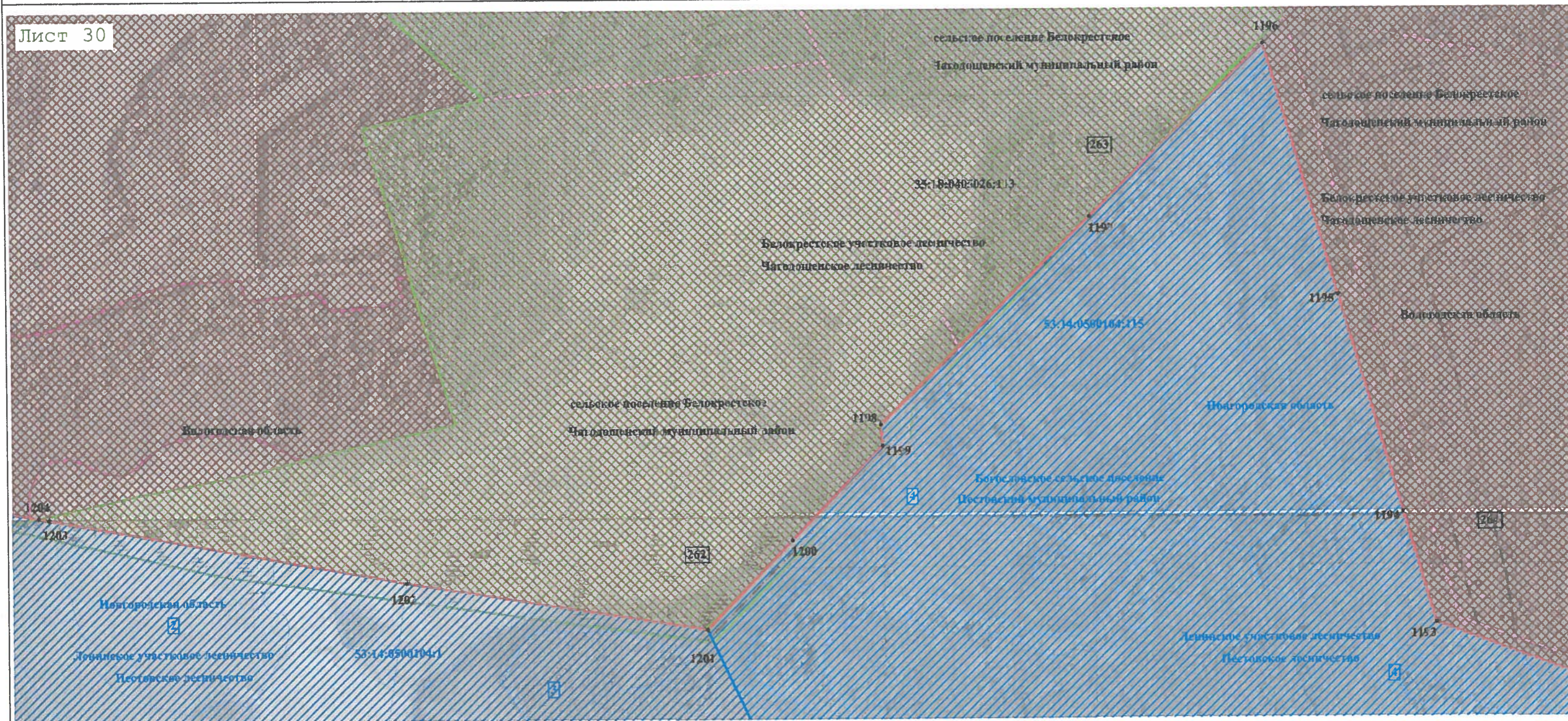
Подпись _____ Дата « _____ » _____ 20 _____ г.

Место для оттиска печати лица, составившего карту (план) объекта землеустройства

КАРТА (ПЛАН)
Граница между Вологодской областью и Новгородской областью
(наименование объекта землеустройства)

План границ объекта землеустройства

Лист 30



Масштаб 1:10 000

Используемые условные знаки и обозначения:

- условные обозначения представлены на листе № _____

Подпись _____ Дата « _____ » _____ 20 ____ г.

Место для оттиска печати лица, составившего карту (план) объекта землеустройства

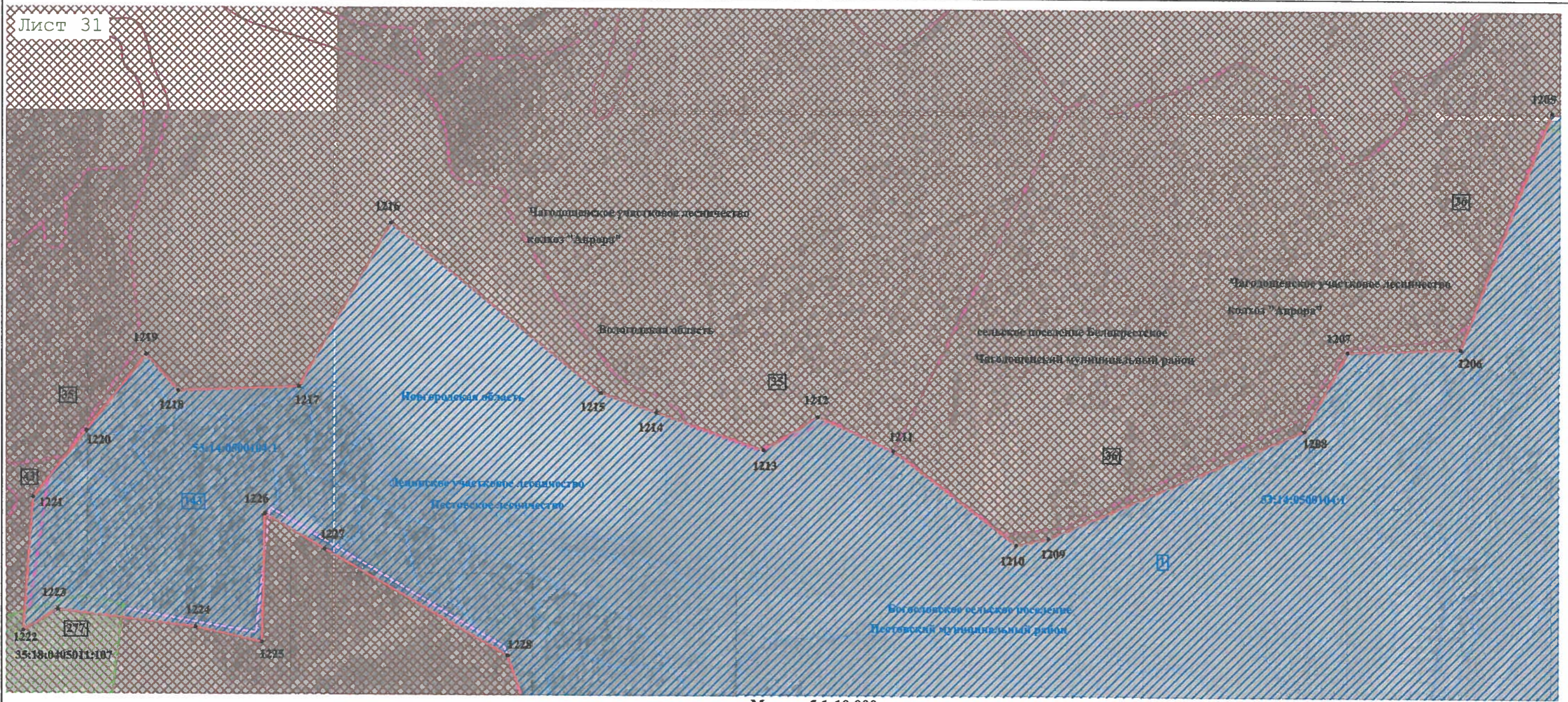
КАРТА (ПЛАН)

Граница между Вологодской областью и Новгородской областью

(наименование объекта землеустройства)

План границ объекта землеустройства

Лист 31



Масштаб 1:10 000

Используемые условные знаки и обозначения:

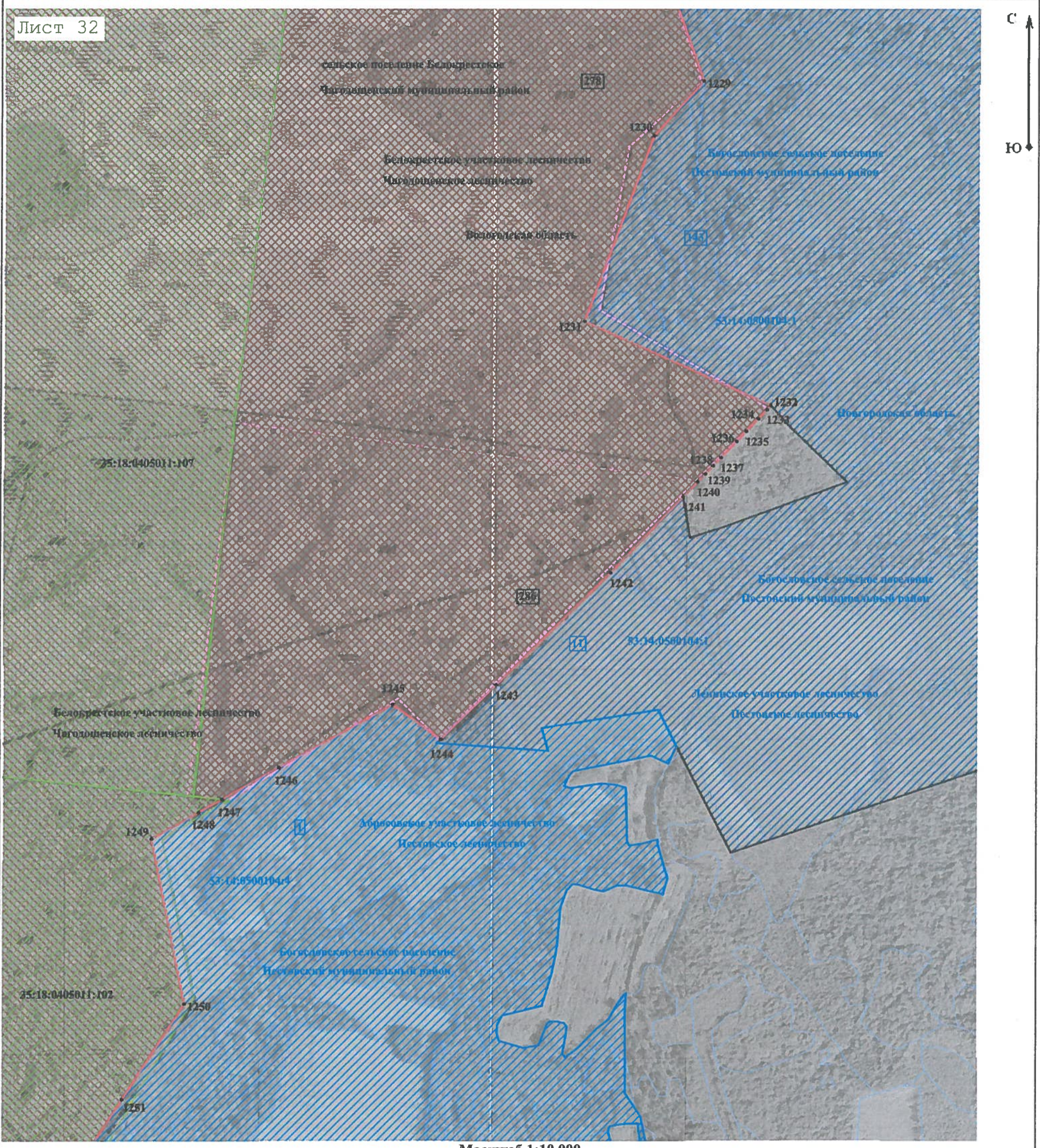
- условные обозначения представлены на листе № _____

Подпись _____ Дата « _____ » _____ 20 ____ г.

Место для оттиска печати лица, составившего карту (план) объекта землеустройства

КАРТА (ПЛАН)
Граница между Вологодской областью и Новгородской областью
(наименование объекта землеустройства)

План границ объекта землеустройства



Масштаб 1:10 000

Используемые условные знаки и обозначения:

- условные обозначения представлены на листе № _____

Подпись _____ Дата « _____ » _____ 20 _____ г.

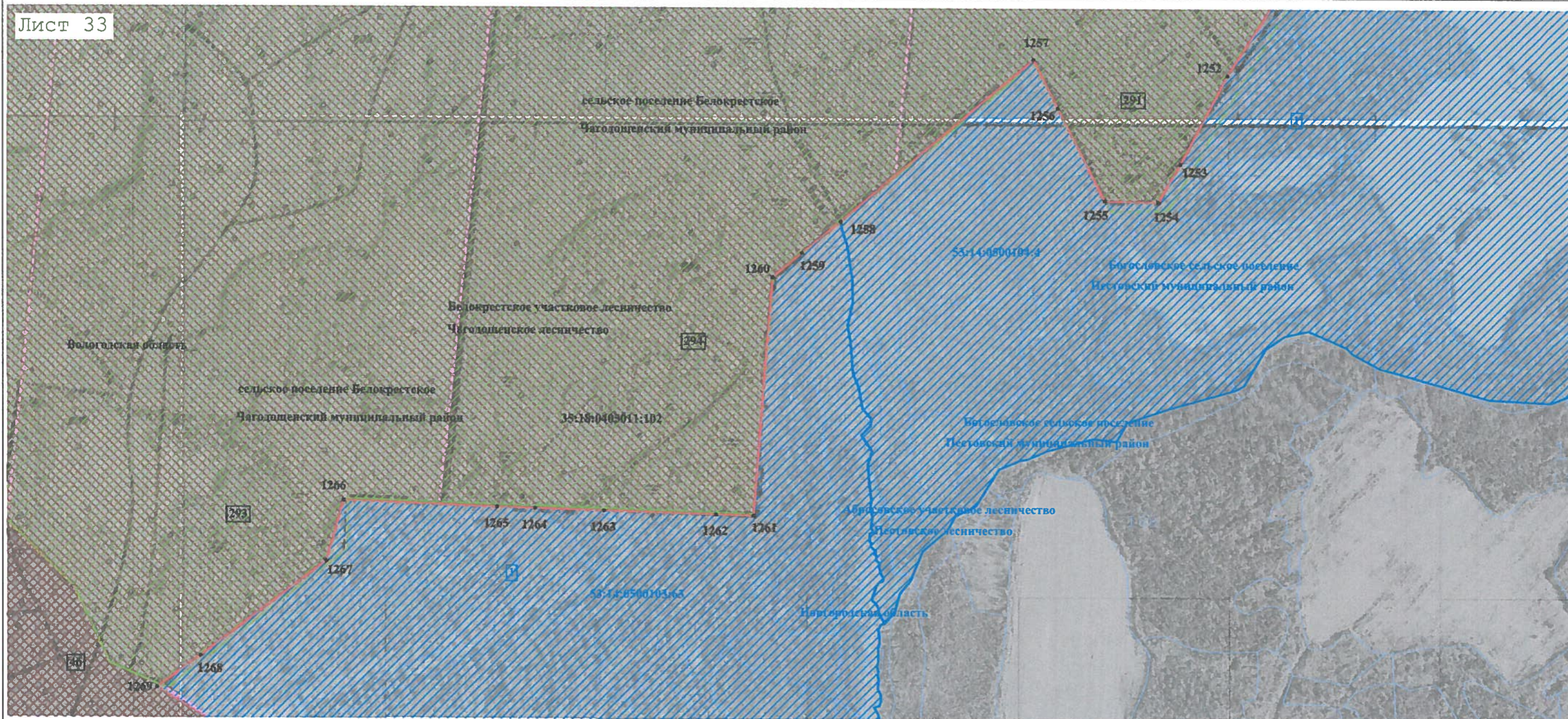
Место для оттиска печати лица, составившего карту (план) объекта землеустройства

КАРТА (ПЛАН)

Граница между Вологодской областью и Новгородской областью
(наименование объекта землеустройства)

План границ объекта землеустройства

Лист 33



Масштаб 1:10 000

Используемые условные знаки и обозначения:

- условные обозначения представлены на листе № _____

Подпись _____ Дата « _____ » _____ 20 ____ г.

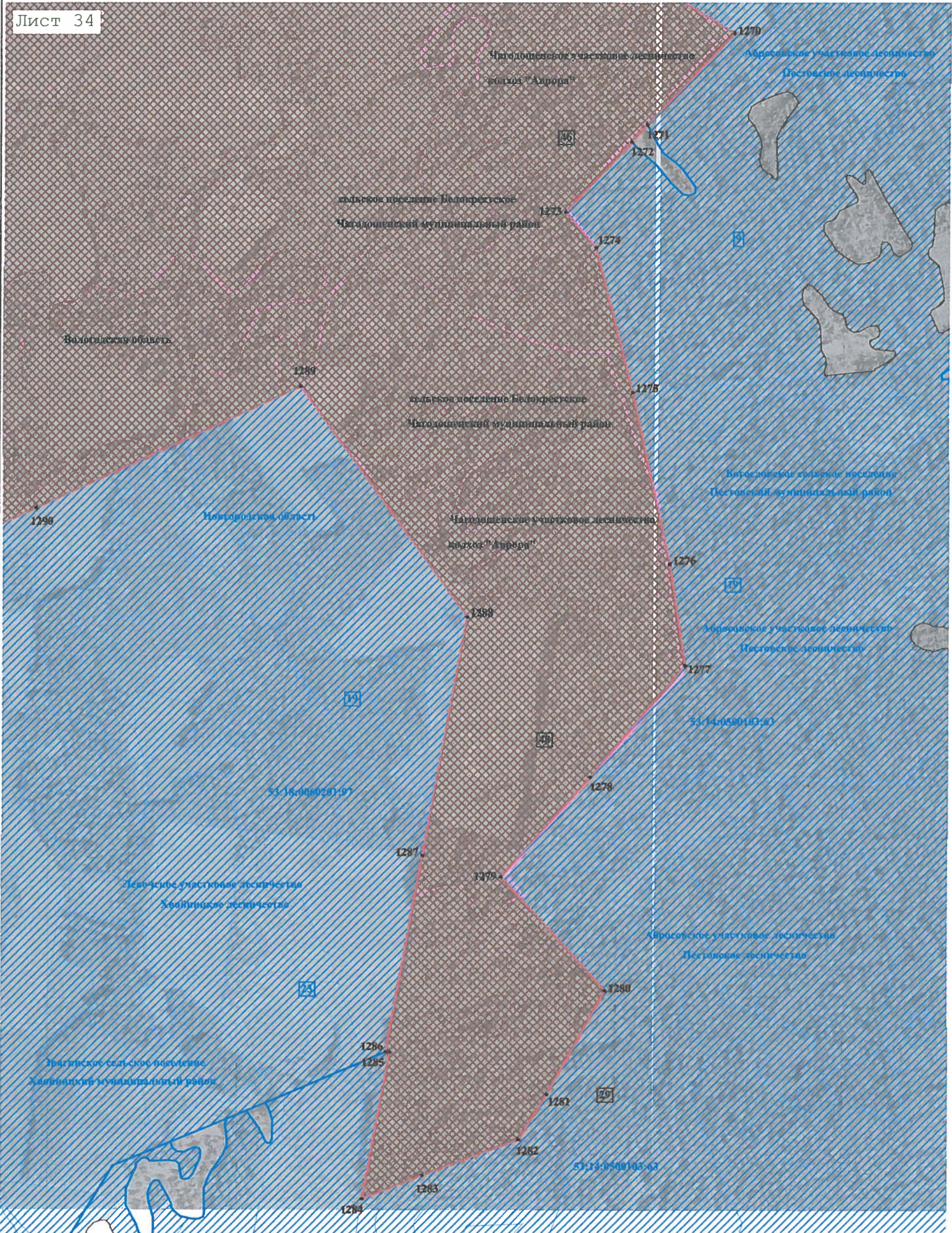
Место для оттиска печати лица, составившего карту (план) объекта землеустройства

КАРТА (ПЛАН)

Граница между Вологодской областью и Новгородской областью
(наименование объекта землеустройства)

План границ объекта землеустройства

Лист 34



Масштаб 1:10 000

Используемые условные знаки и обозначения:

- условные обозначения представлены на листе № _____

Подпись _____ Дата « _____ » 20 _____ г.

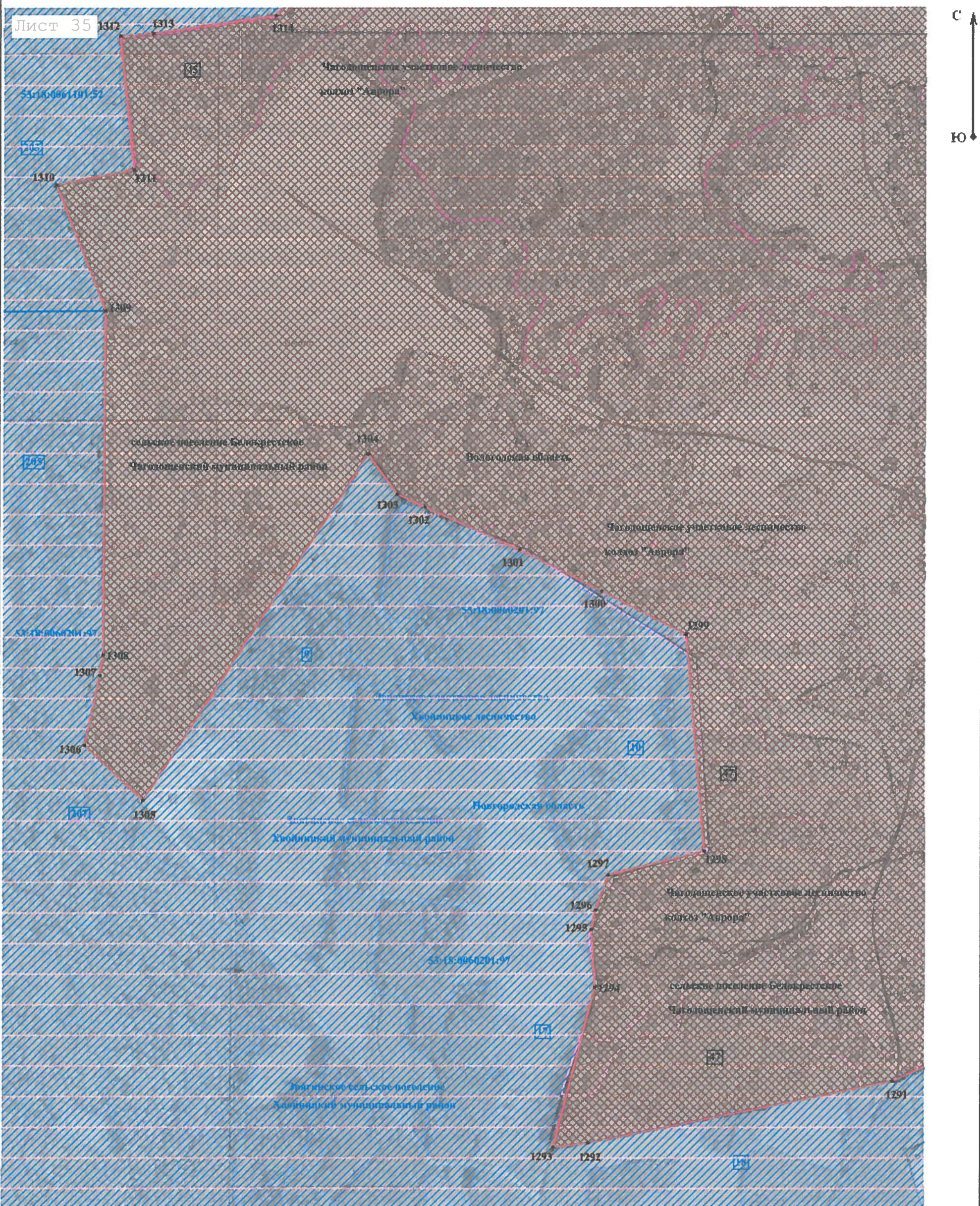
Место для оттиска печати лица, составившего карту (план) объекта землеустройства

КАРТА (ПЛАН)

Граница между Вологодской областью и Новгородской областью

(наименование объекта землеустройства)

План границ объекта землеустройства



Масштаб 1:10 000

Используемые условные знаки и обозначения:

- условные обозначения представлены на листе № _____

Подпись _____ Дата « _____ » 20 _____ г.

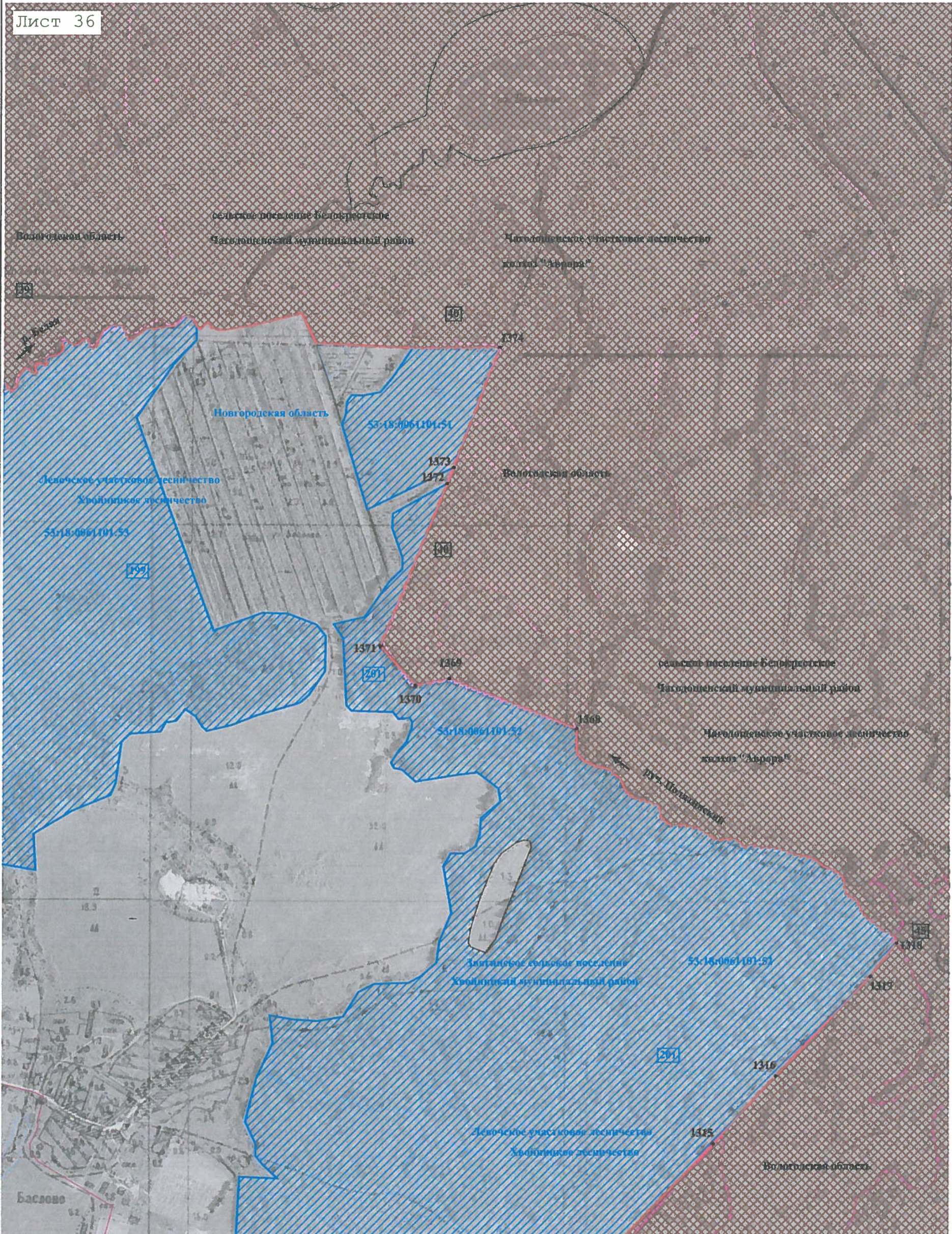
Место для оттиска печати лица, составившего карту (план) объекта землеустройства

КАРТА (ПЛАН)

Граница между Вологодской областью и Новгородской областью
(наименование объекта землеустройства)

План границ объекта землеустройства

Лист 36



Масштаб 1:10 000

Используемые условные знаки и обозначения:

- условные обозначения представлены на листе № _____

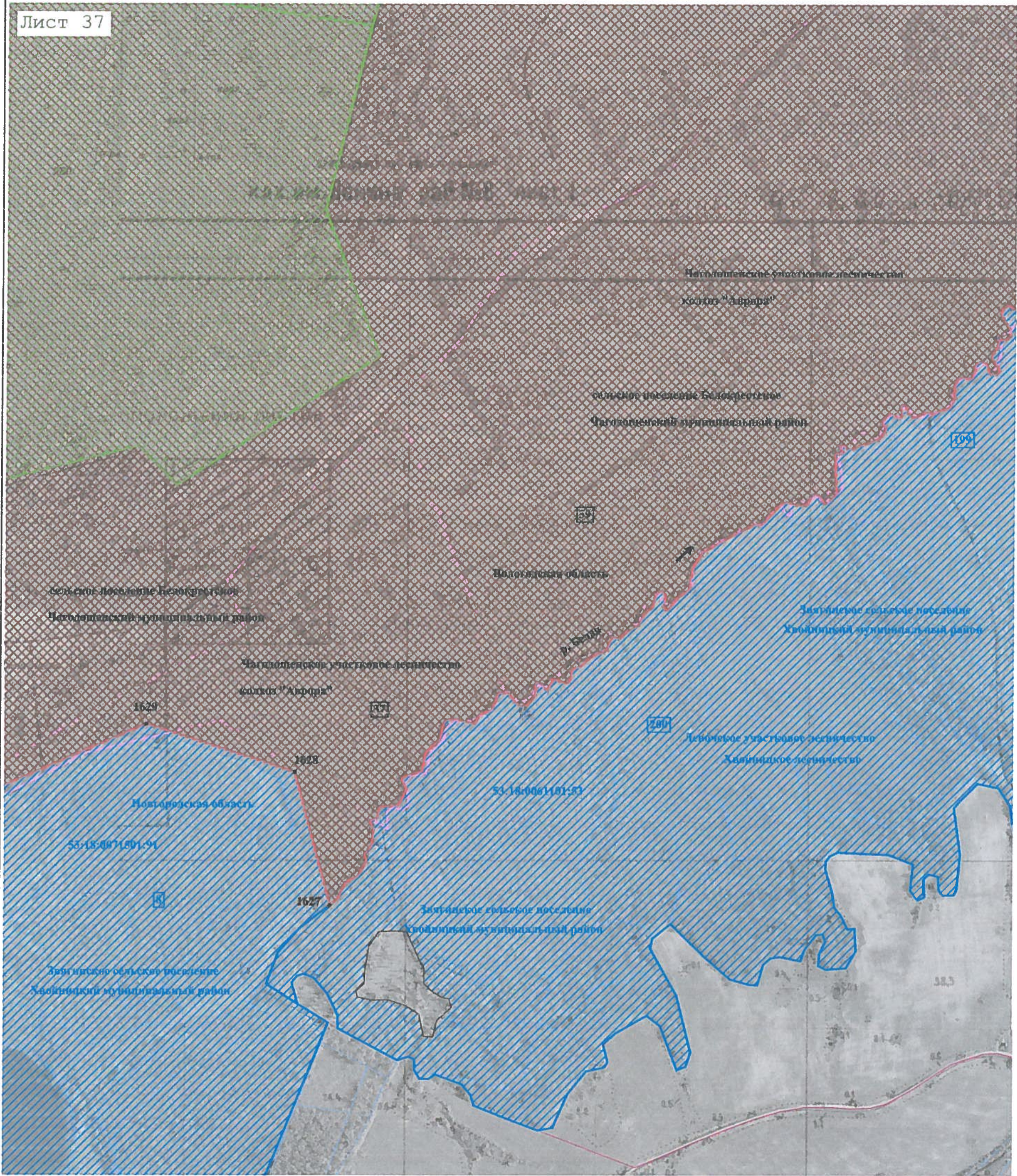
Подпись _____ Дата « _____ » _____ 20 _____ г.

Место для отиска печати лица, составившего карту (план) объекта землеустройства

КАРТА (ПЛАН)
Граница между Вологодской областью и Новгородской областью
(наименование объекта землеустройства)

План границ объекта землеустройства

Лист 37



Масштаб 1:10 000

Используемые условные знаки и обозначения:

- условные обозначения представлены на листе № _____

Подпись _____ Дата « _____ » _____ 20 ____ г.

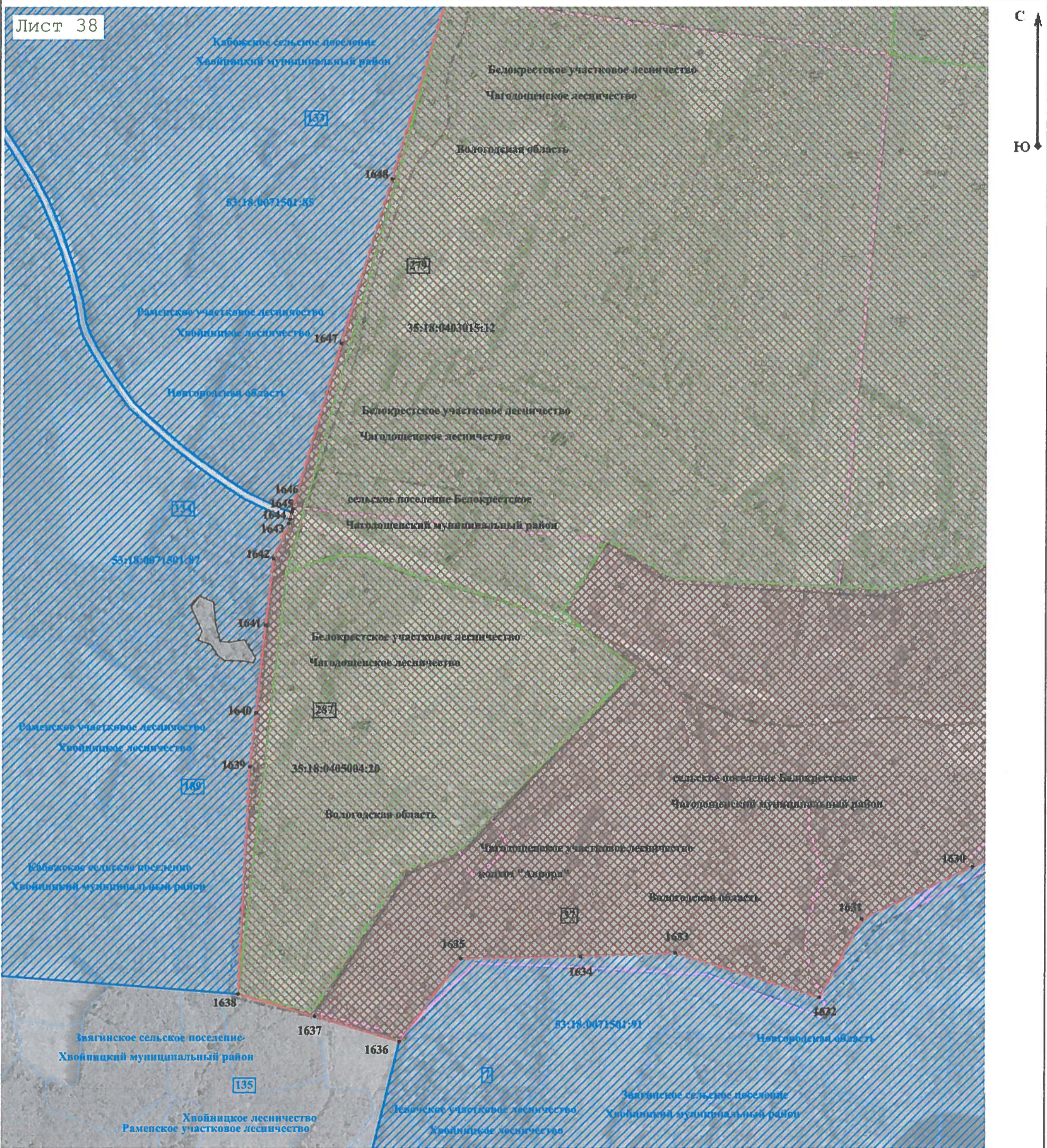
Место для оттиска печати лица, составившего карту (план) объекта землеустройства

КАРТА (ПЛАН)

Граница между Вологодской областью и Новгородской областью

(наименование объекта землеустройства)

План границ объекта землеустройства



Используемые условные знаки и обозначения:

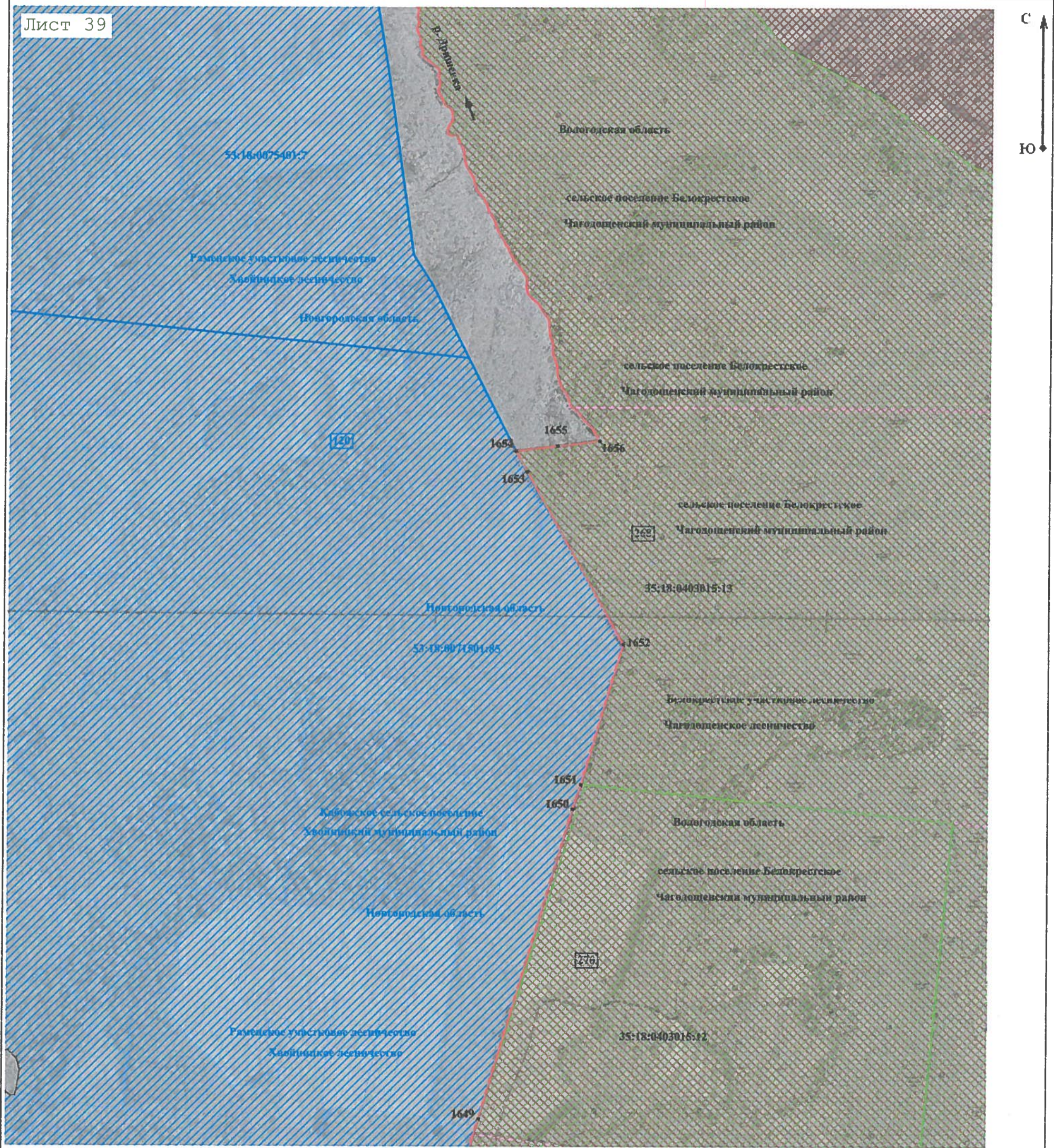
- условные обозначения представлены на листе № _____

Подпись _____ Дата « _____ » _____ 20 _____ г.

Место для оттиска печати лица, составившего карту (план) объекта землеустройства

КАРТА (ПЛАН)
Граница между Вологодской областью и Новгородской областью
 (наименование объекта землеустройства)

План границ объекта землеустройства



Масштаб 1:10 000

Используемые условные знаки и обозначения:
 - условные обозначения представлены на листе № _____

Подпись _____ Дата « _____ » _____ 20 ____ г.

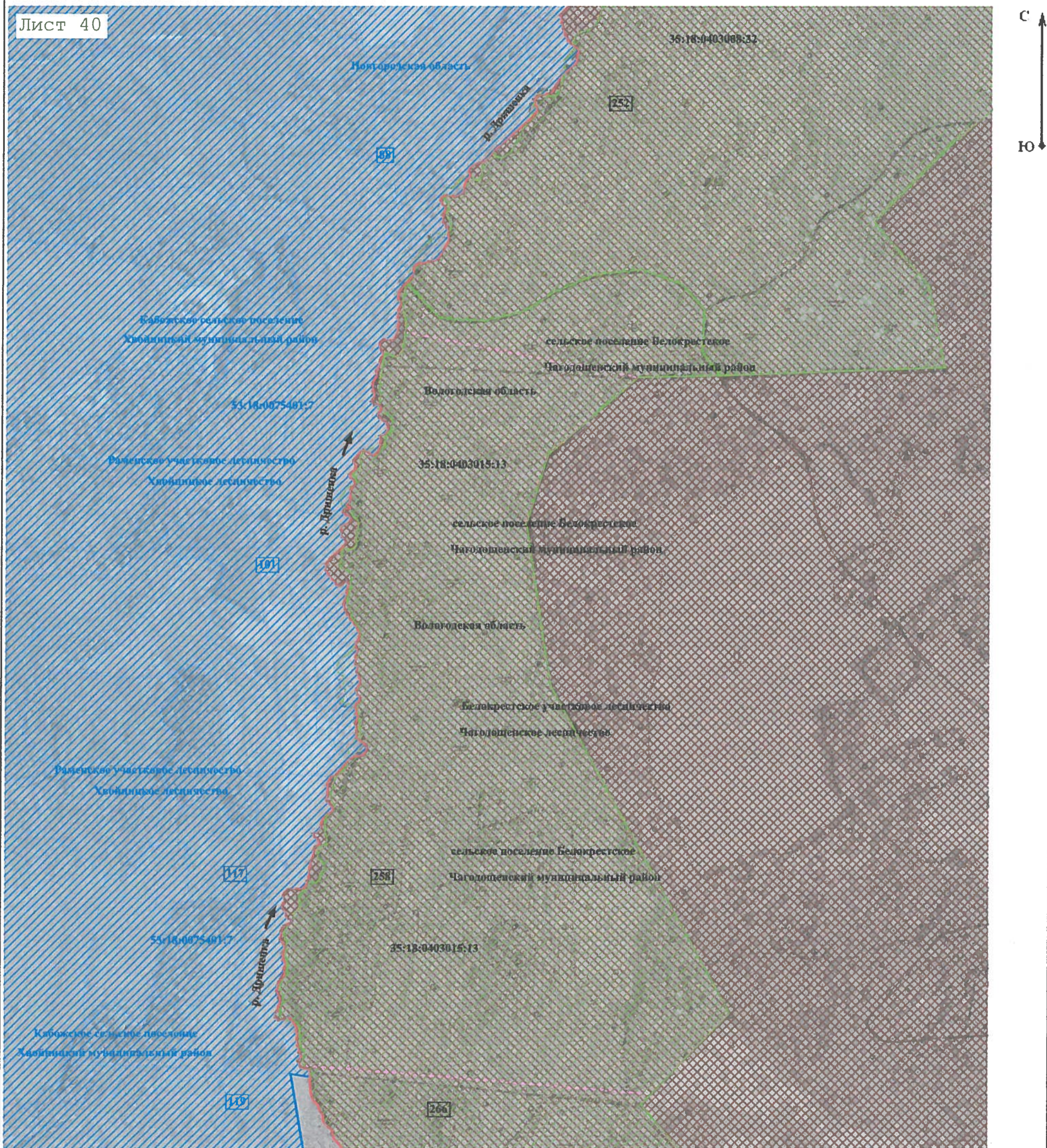
Место для оттиска печати лица, составившего карту (план) объекта землеустройства

КАРТА (ПЛАН)

Граница между Вологодской областью и Новгородской областью

(наименование объекта землеустройства)

План границ объекта землеустройства



Масштаб 1:10 000

Используемые условные знаки и обозначения:

- условные обозначения представлены на листе № _____

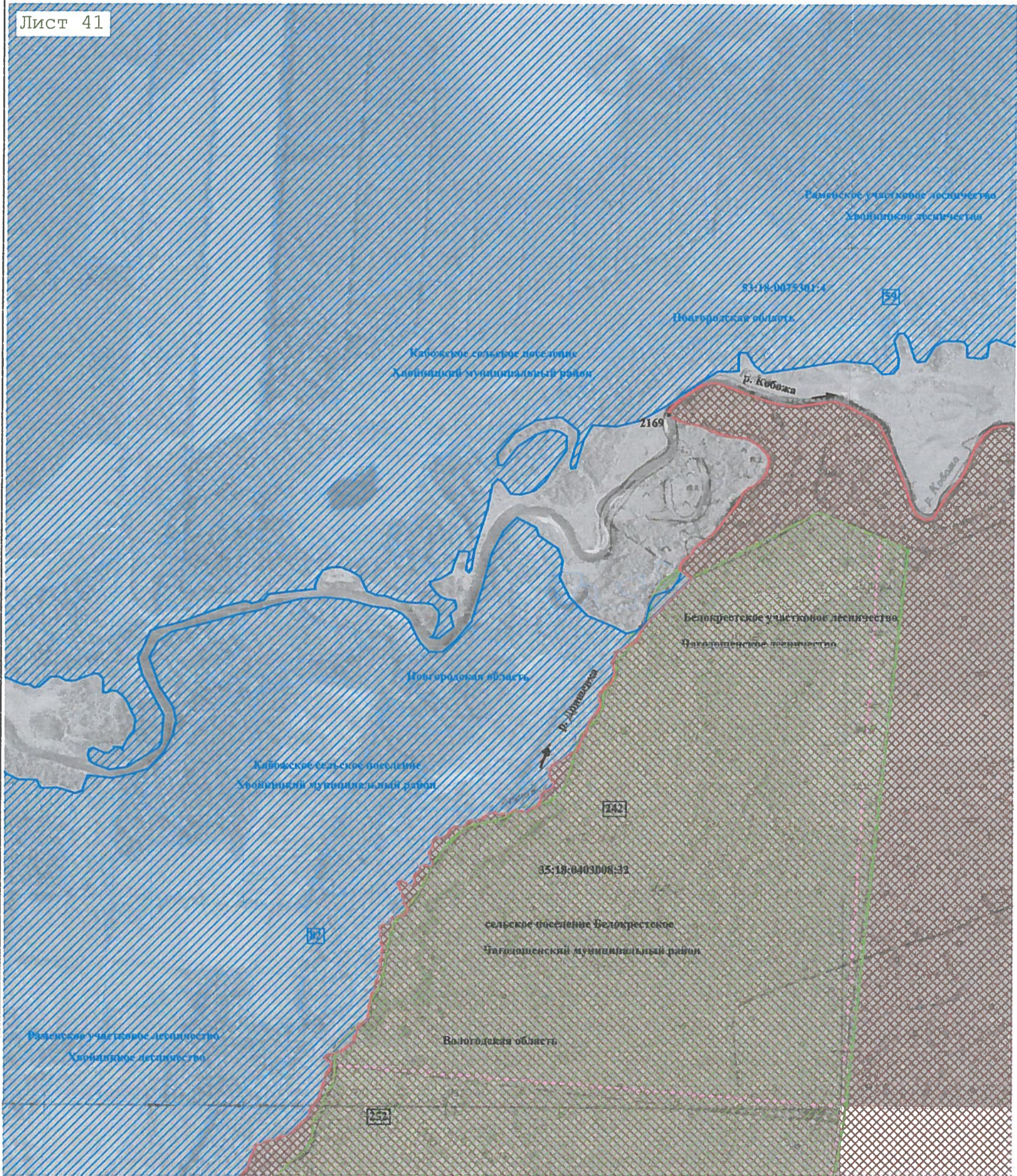
Подпись _____ Дата « _____ » _____ 20 _____ г.

Место для оттиска печати лица, составившего карту (план) объекта землеустройства

КАРТА (ПЛАН)
Граница между Вологодской областью и Новгородской областью
 (наименование объекта землеустройства)

План границ объекта землеустройства

Лист 41



Масштаб 1:10 000

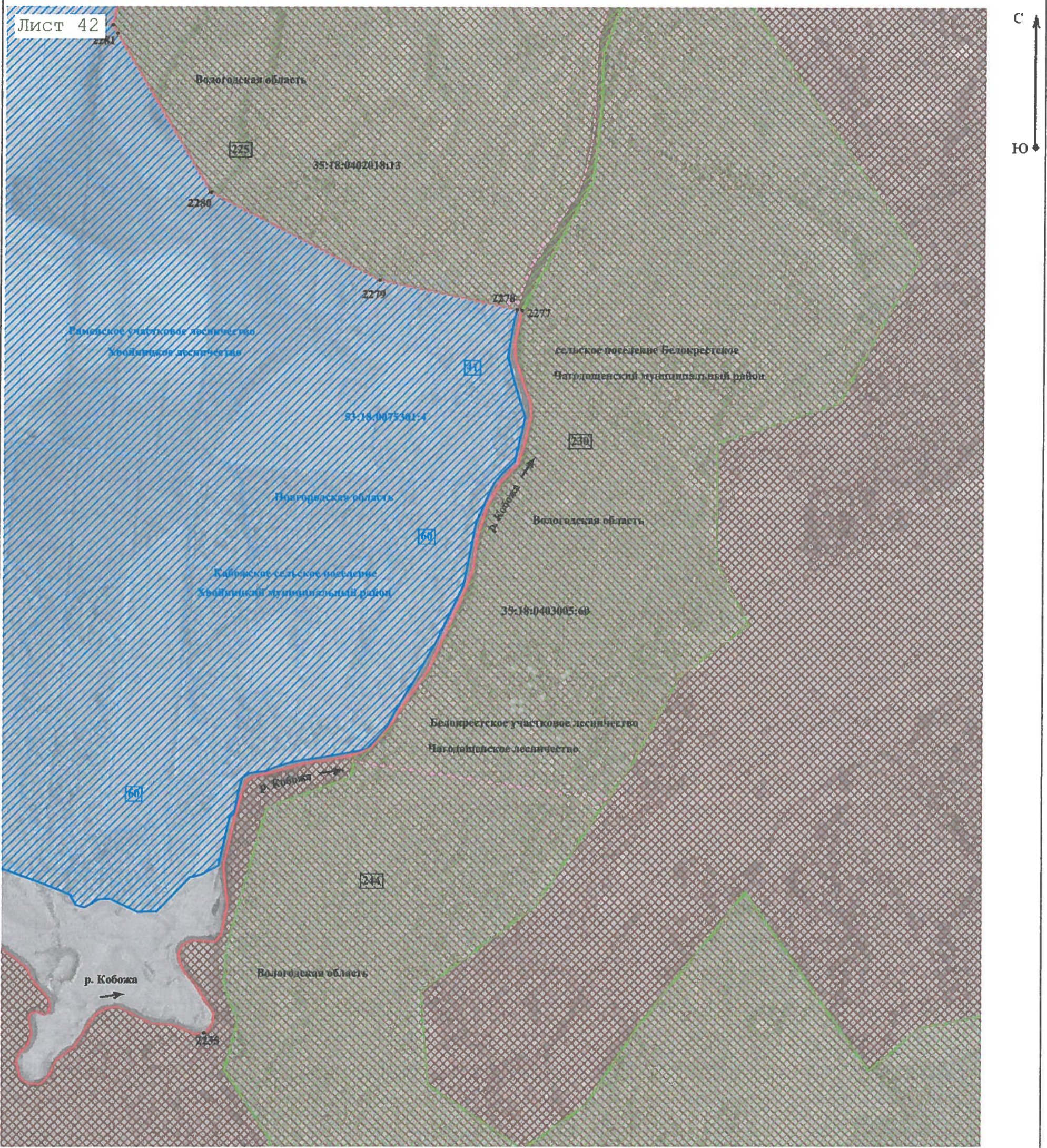
Используемые условные знаки и обозначения:
 - условные обозначения представлены на листе № _____

Подпись _____ Дата « _____ » _____ 20 ____ г.

Место для оттиска печати лица, составившего карту (план) объекта землеустройства

КАРТА (ПЛАН)
Граница между Вологодской областью и Новгородской областью
(наименование объекта землеустройства)

План границ объекта землеустройства



Масштаб 1:10 000

Используемые условные знаки и обозначения:
 - условные обозначения представлены на листе № _____

Подпись _____ Дата « _____ » _____ 20 ____ г.

Место для оттиска печати лица, составившего карту (план) объекта землеустройства

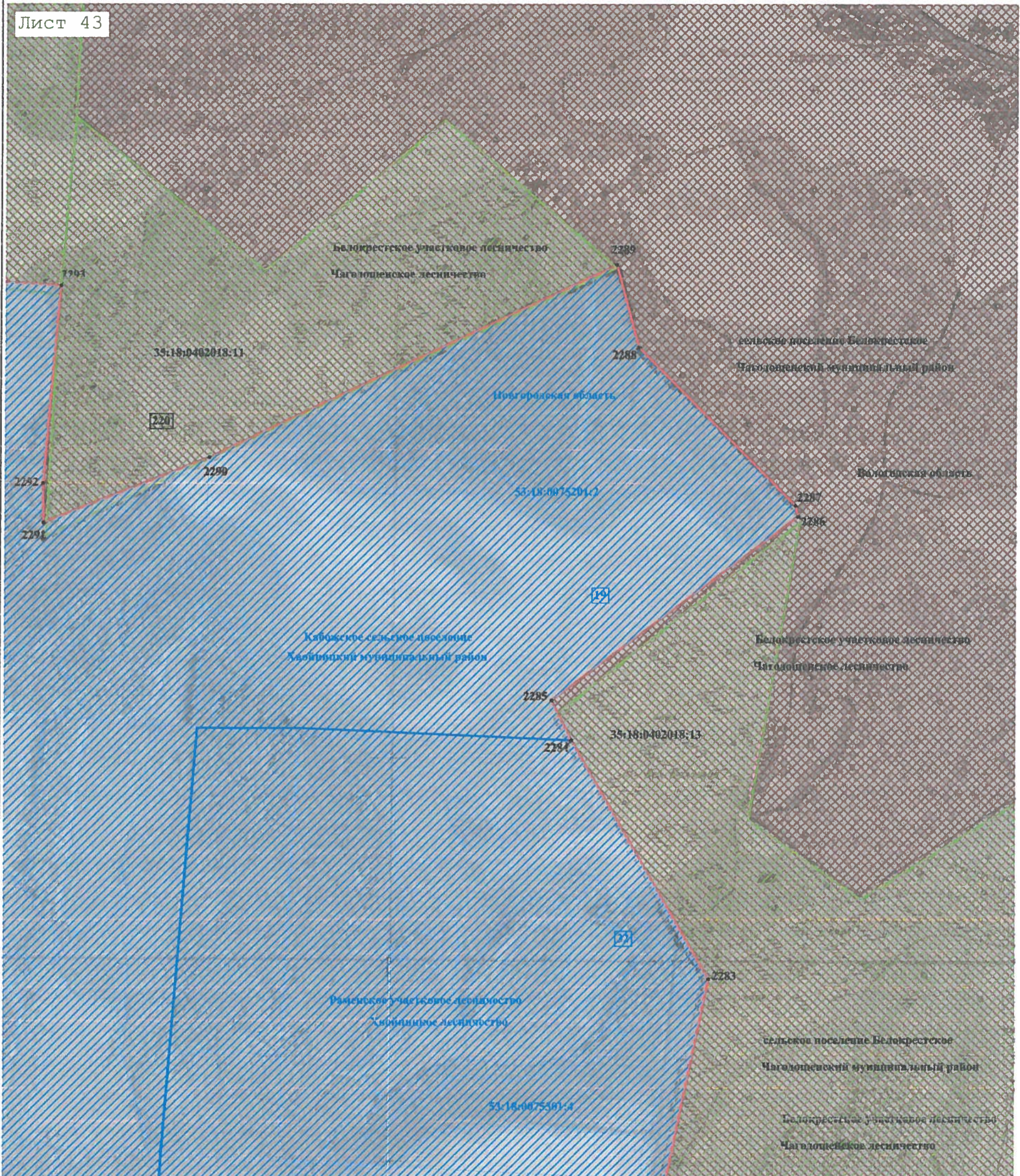
КАРТА (ПЛАН)

Граница между Вологодской областью и Новгородской областью

(наименование объекта землеустройства)

План границ объекта землеустройства

Лист 43



Масштаб 1:10 000

Используемые условные знаки и обозначения:

- условные обозначения представлены на листе № _____

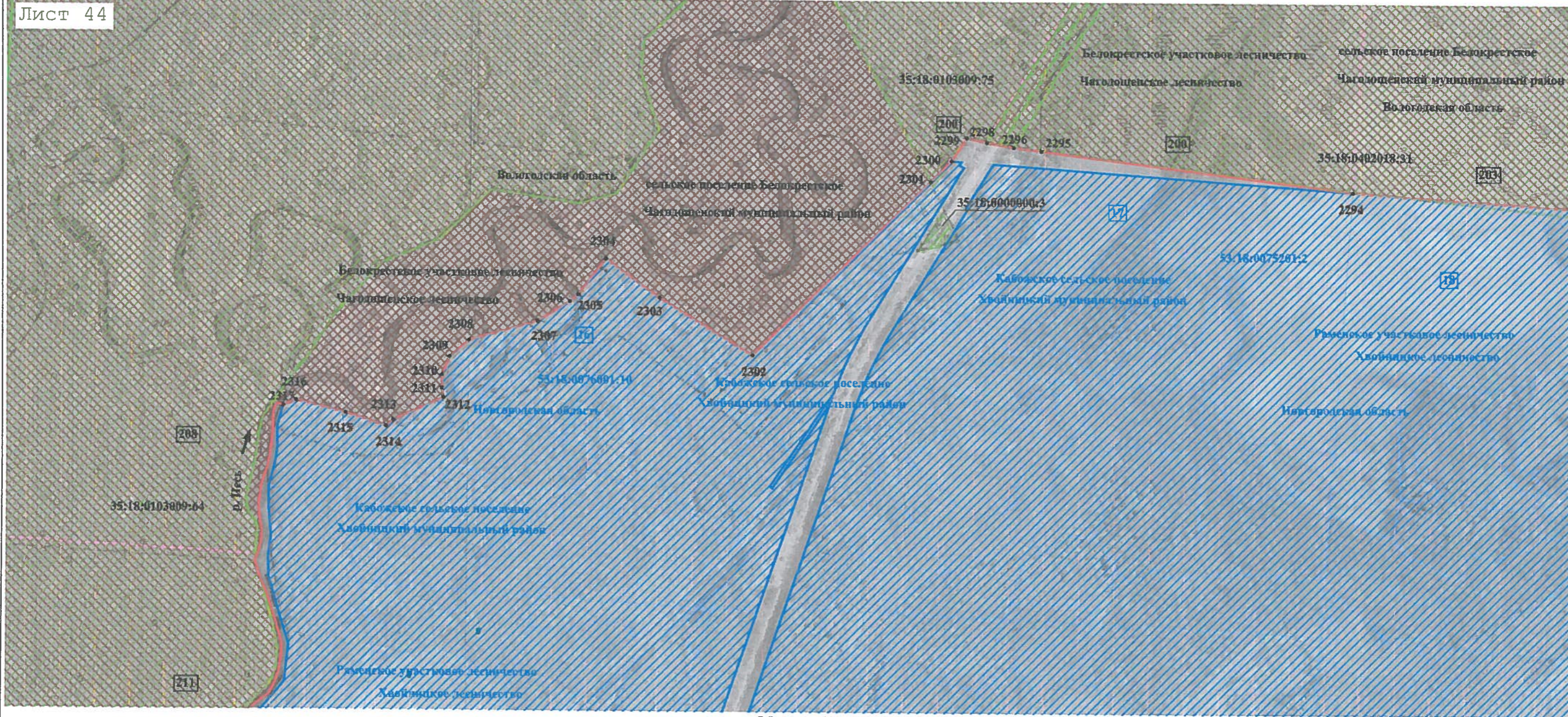
Подпись _____ Дата « _____ » _____ 20 ____ г.

Место для оттиска печати лица, составившего карту (план) объекта землеустройства

КАРТА (ПЛАН)
Граница между Вологодской областью и Новгородской областью
(наименование объекта землеустройства)

План границ объекта землеустройства

Лист 44



Масштаб 1:10 000

Используемые условные знаки и обозначения:

- условные обозначения представлены на листе № _____

Подпись _____ Дата « _____ » _____ 20 _____ г.

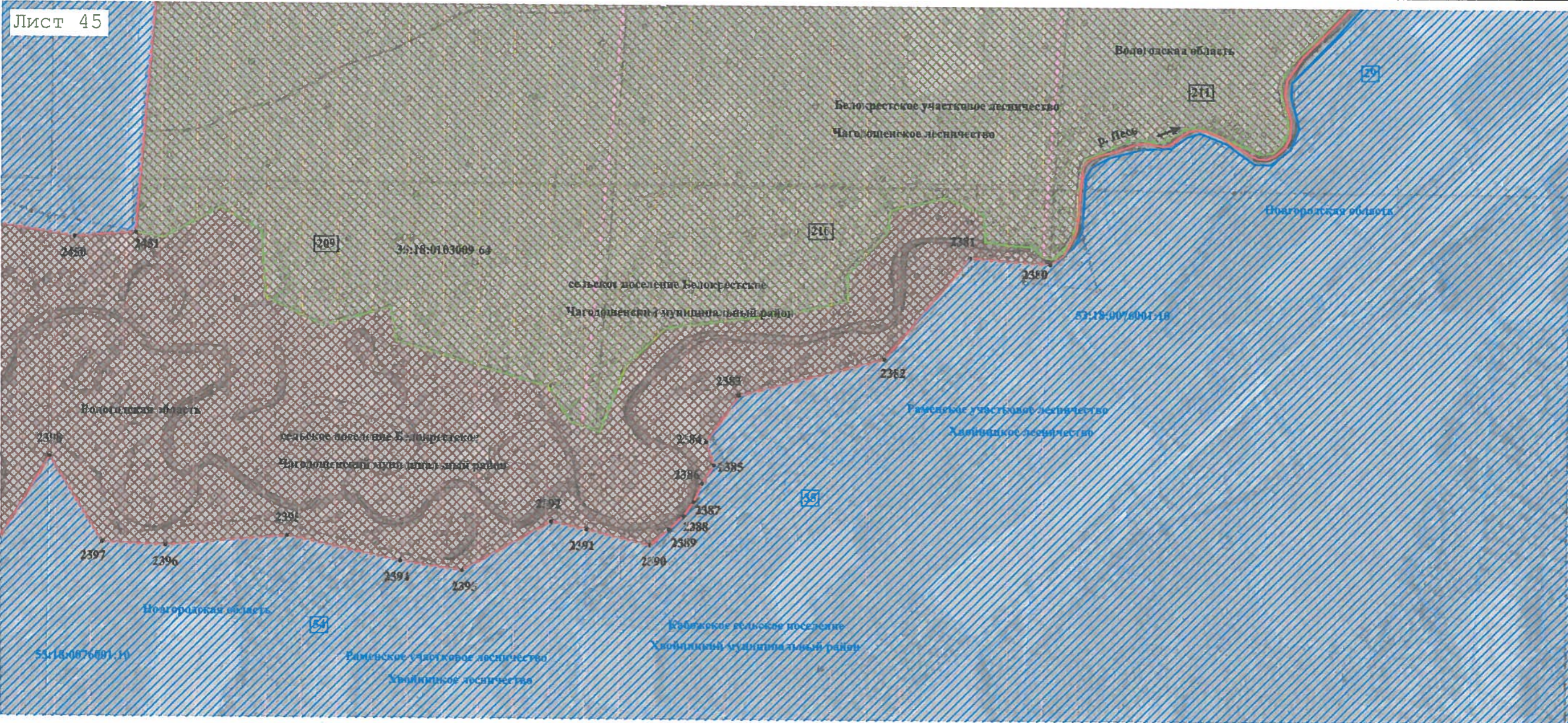
Место для оттиска печати лица, составившего карту (план) объекта землеустройства

КАРТА (ПЛАН)

Граница между Вологодской областью и Новгородской областью

(наименование объекта землеустройства)

План границ объекта землеустройства



Масштаб 1:10 000

Используемые условные знаки и обозначения:

- условные обозначения представлены на листе № _____

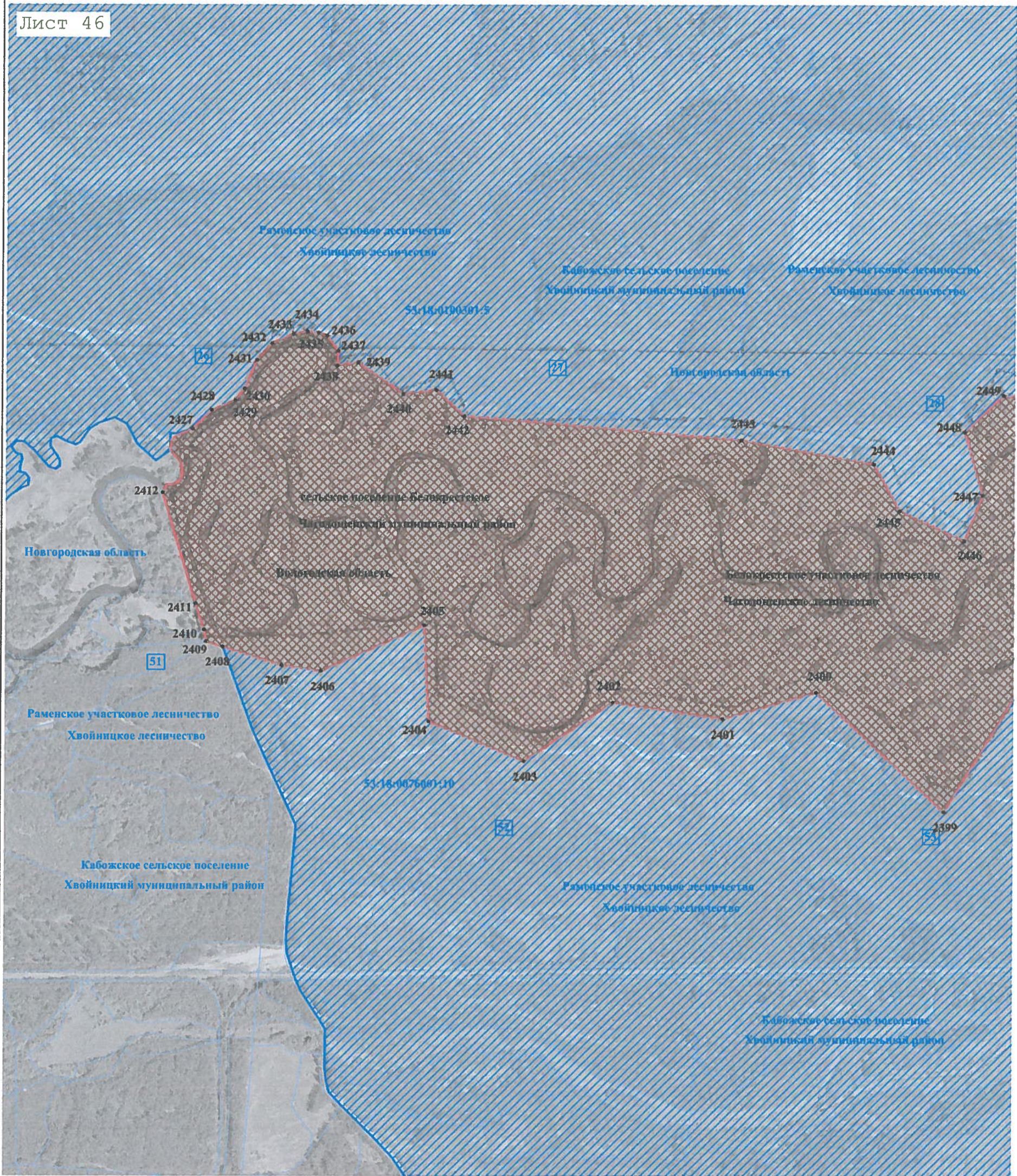
Подпись _____ Дата « _____ » _____ 20 ____ г.

Место для оттиска печати лица, составившего карту (план) объекта землеустройства

КАРТА (ПЛАН)
Граница между Вологодской областью и Новгородской областью
(наименование объекта землеустройства)

План границ объекта землеустройства

Лист 46



Масштаб 1:10 000

Используемые условные знаки и обозначения:

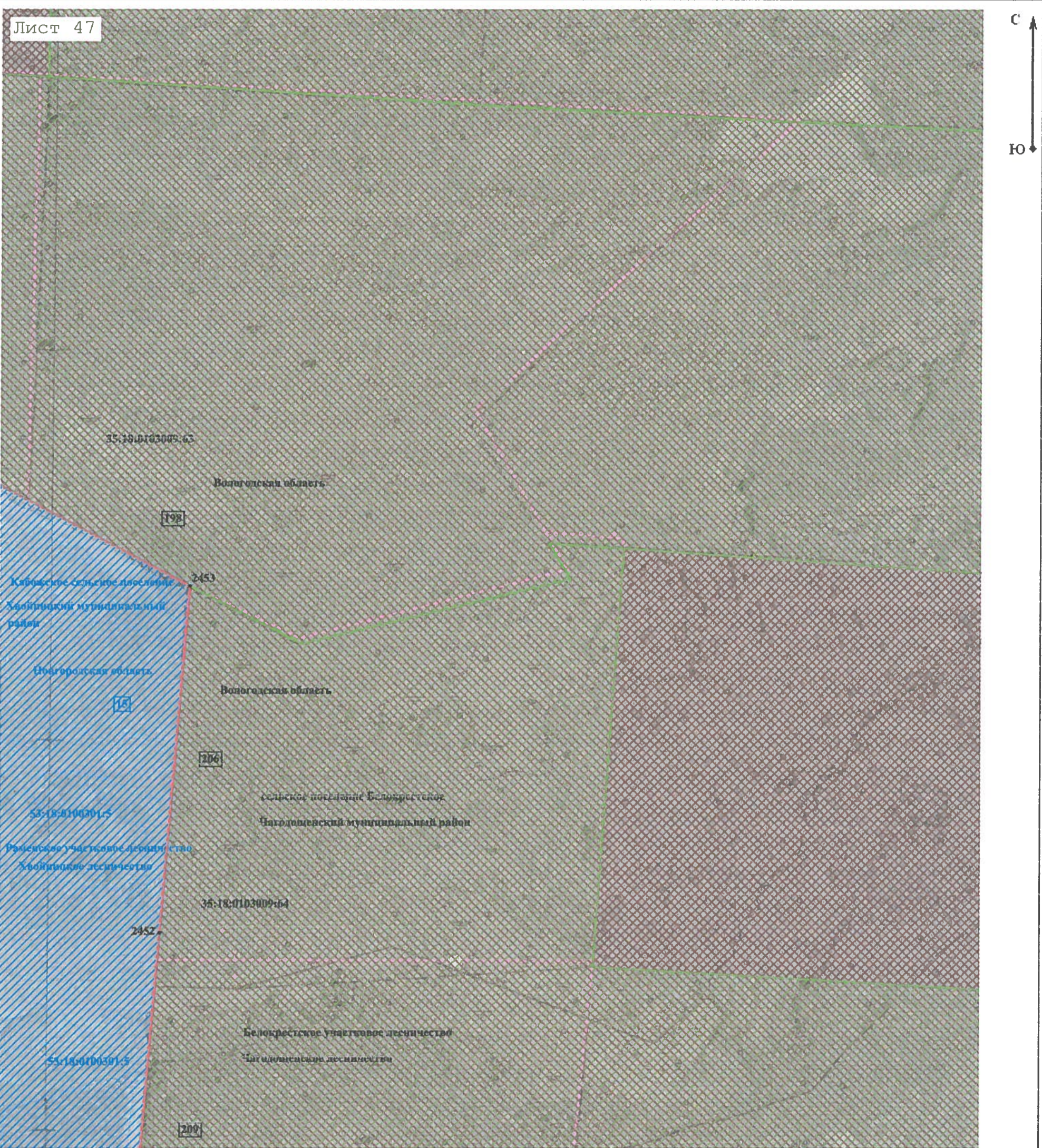
- условные обозначения представлены на листе № _____

Подпись _____ Дата « _____ » _____ 20 _____ г.

Место для оттиска печати лица, составившего карту (план) объекта землеустройства

КАРТА (ПЛАН)
Граница между Вологодской областью и Новгородской областью
(наименование объекта землеустройства)

План границ объекта землеустройства



Масштаб 1:10 000

Используемые условные знаки и обозначения:
 - условные обозначения представлены на листе № _____

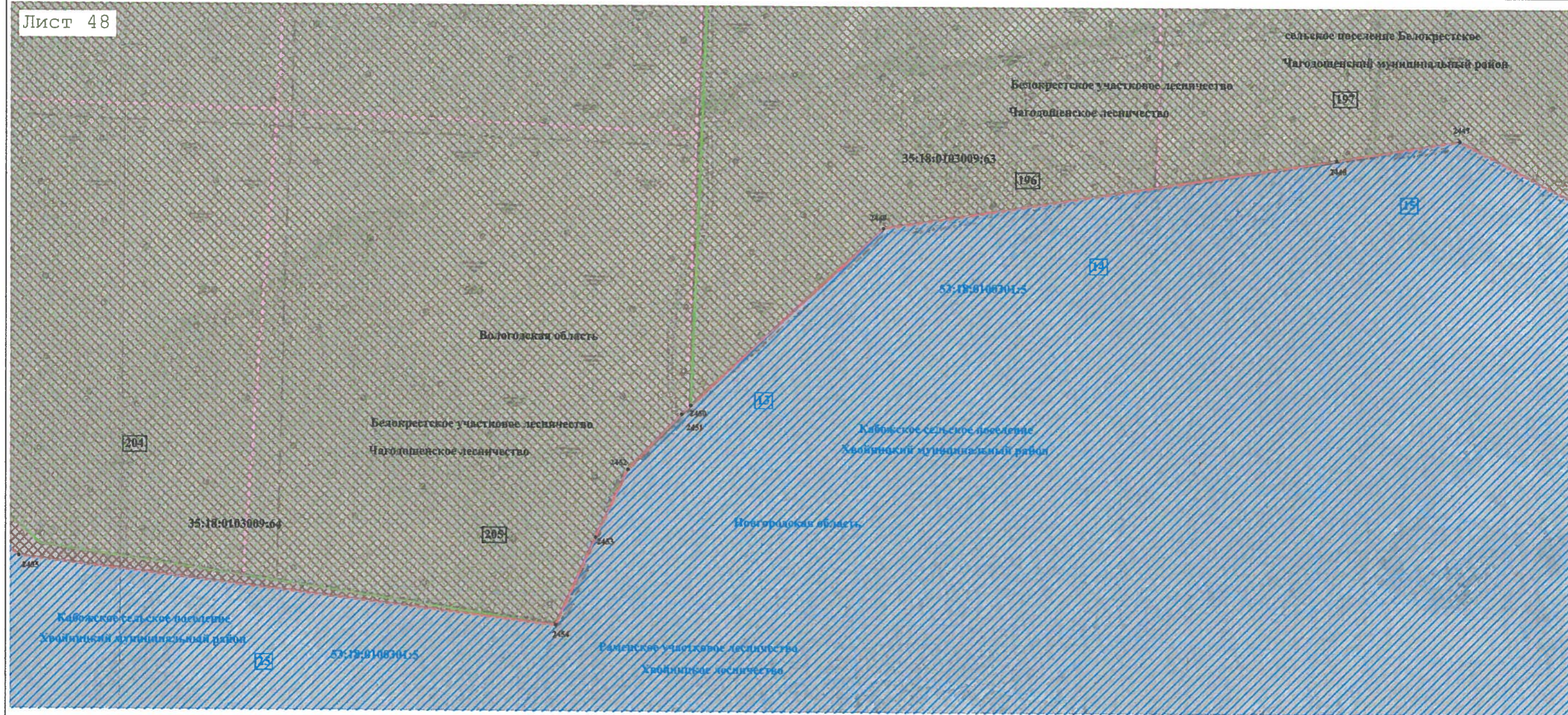
Подпись _____ Дата « _____ » _____ 20 ____ г.

Место для оттиска печати лица, составившего карту (план) объекта землеустройства

КАРТА (ПЛАН)
Граница между Вологодской областью и Новгородской областью
(наименование объекта землеустройства)

План границ объекта землеустройства

Лист 48



Масштаб 1:10 000

Используемые условные знаки и обозначения:
- условные обозначения представлены на листе № _____

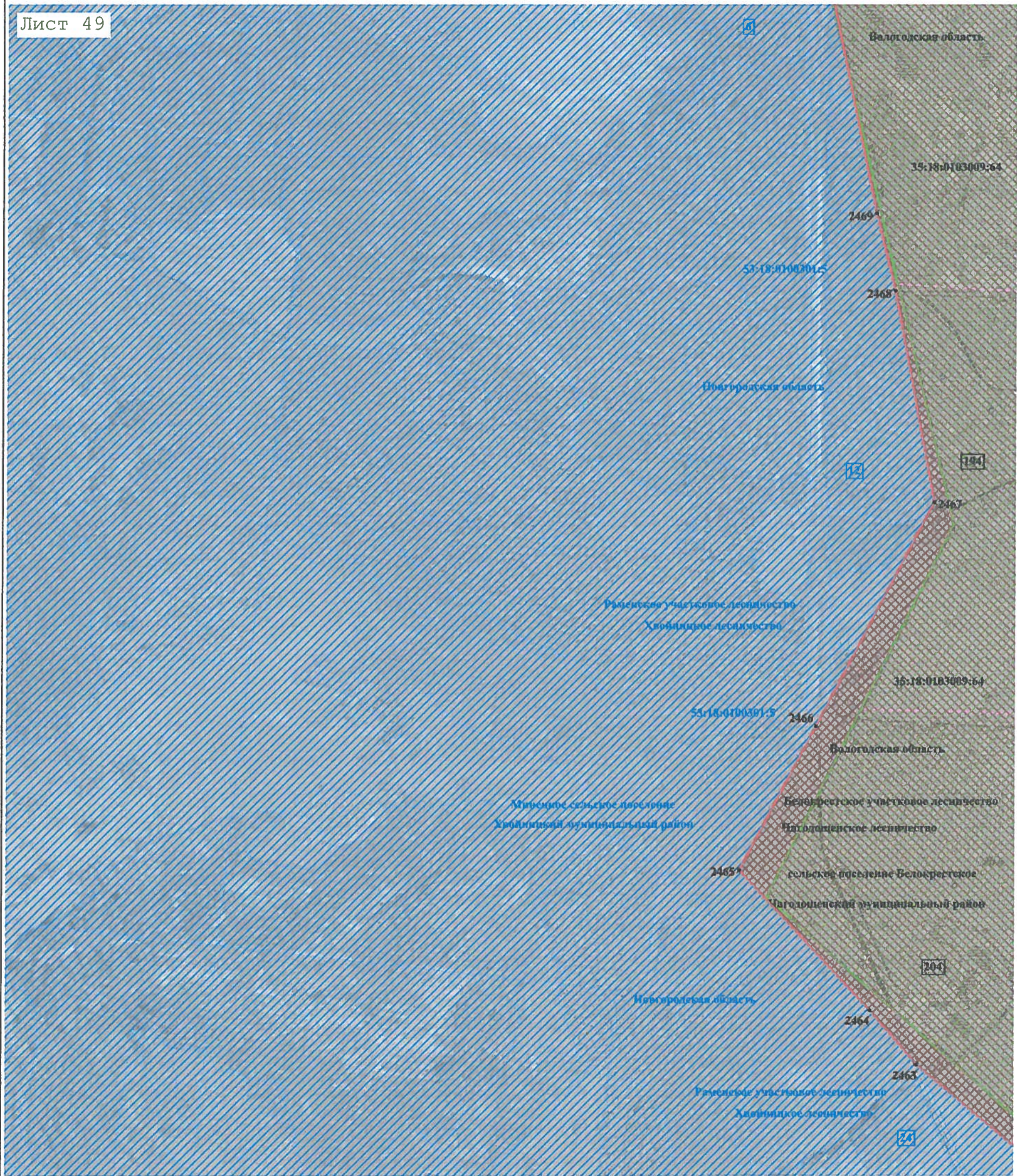
Подпись _____ Дата « ____ » _____ 20 ____ г.

Место для оттиска печати лица, составившего карту (план) объекта землеустройства

КАРТА (ПЛАН)
Граница между Вологодской областью и Новгородской областью
(наименование объекта землеустройства)

План границ объекта землеустройства

Лист 49



Масштаб 1:10 000

Используемые условные знаки и обозначения:
 - условные обозначения представлены на листе № _____

Подпись _____ Дата « _____ » _____ 20 ____ г.

Место для оттиска печати лица, составившего карту (план) объекта землеустройства

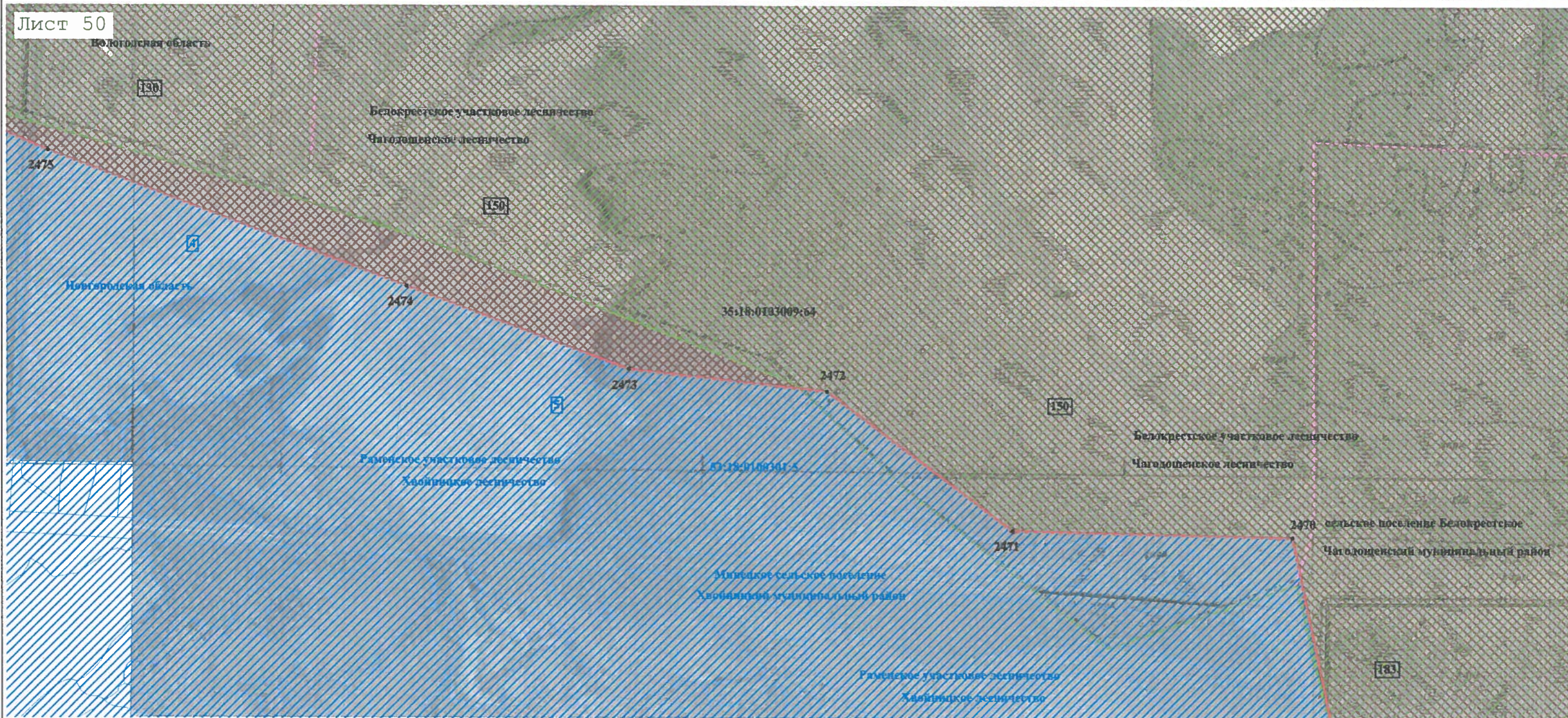
КАРТА (ПЛАН)

Граница между Вологодской областью и Новгородской областью

(наименование объекта землеустройства)

План границ объекта землеустройства

Лист 50



Масштаб 1:10 000

Используемые условные знаки и обозначения:

- условные обозначения представлены на листе № _____

Подпись _____ Дата « ____ » _____ 20 ____ г.

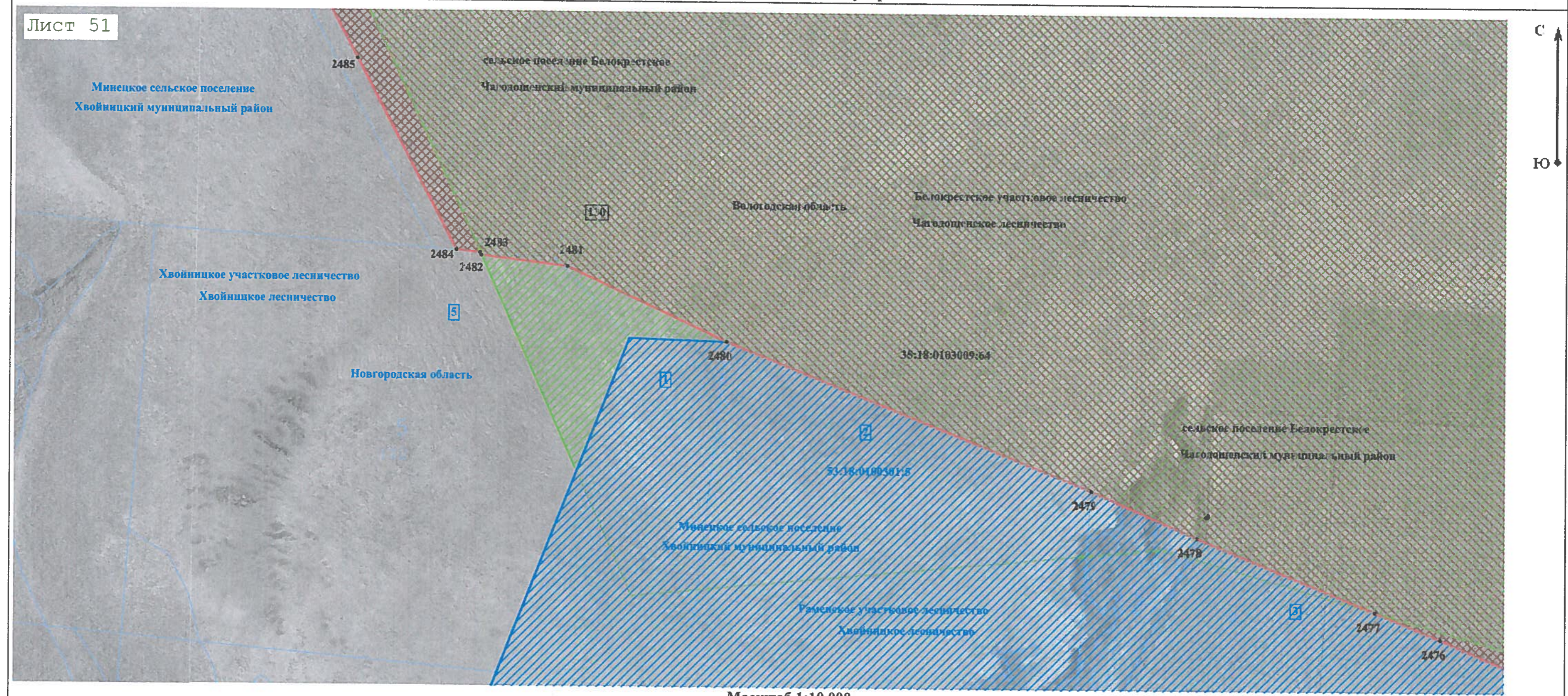
Место для оттиска печати лица, составившего карту (план) объекта землеустройства

КАРТА (ПЛАН)

Граница между Вологодской областью и Новгородской областью
(наименование объекта землеустройства)

План границ объекта землеустройства

Лист 51



Масштаб 1:10 000

Используемые условные знаки и обозначения:

- условные обозначения представлены на листе № _____

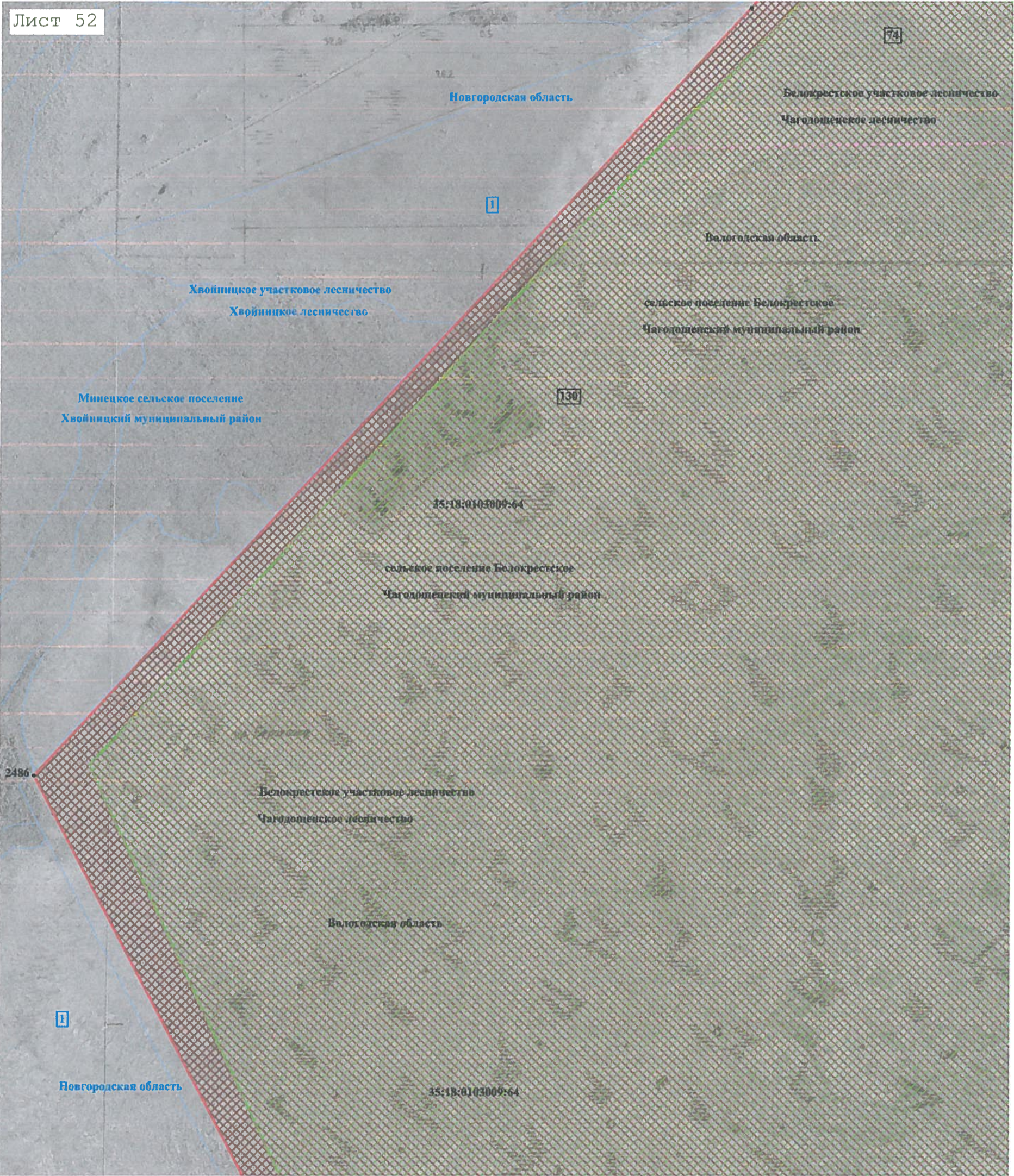
Подпись _____ Дата « _____ » _____ 20 _____ г.

Место для оттиска печати лица, составившего карту (план) объекта землеустройства

КАРТА (ПЛАН)
Граница между Вологодской областью и Новгородской областью
(наименование объекта землеустройства)

План границ объекта землеустройства

Лист 52



Масштаб 1:10 000

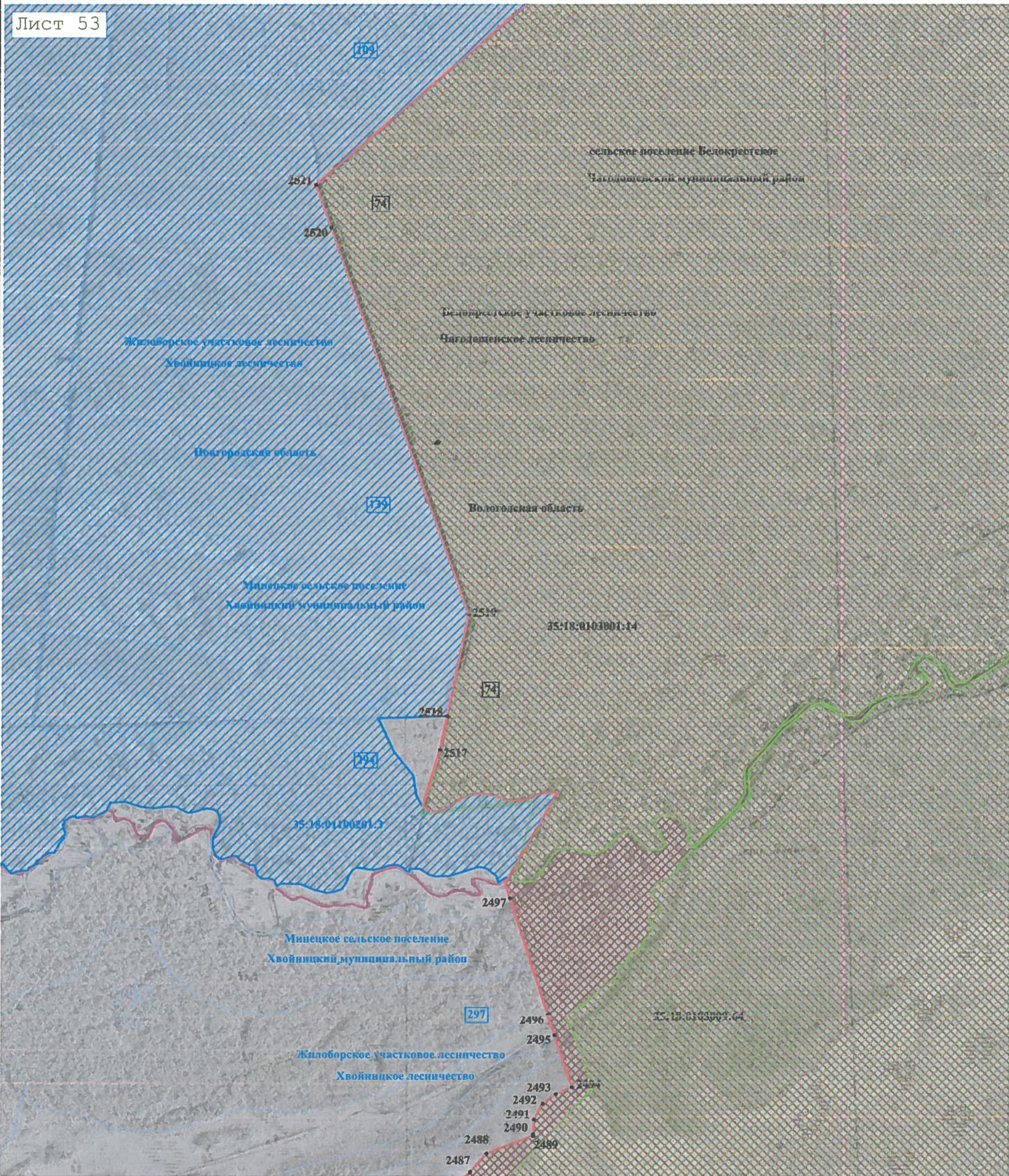
Используемые условные знаки и обозначения:
 - условные обозначения представлены на листе № _____

Подпись _____ Дата « _____ » _____ 20 ____ г.

Место для оттиска печати лица, составившего карту (план) объекта землеустройства

КАРТА (ПЛАН)
Граница между Вологодской областью и Новгородской областью
(наименование объекта землеустройства)

План границ объекта землеустройства



Лист 53

С
Ю

Масштаб 1:10 000

Используемые условные знаки и обозначения:

- условные обозначения представлены на листе № _____

Подпись _____ Дата « _____ » _____ 20 _____ г.

Место для оттиска печати лица, составившего карту (план) объекта землеустройства

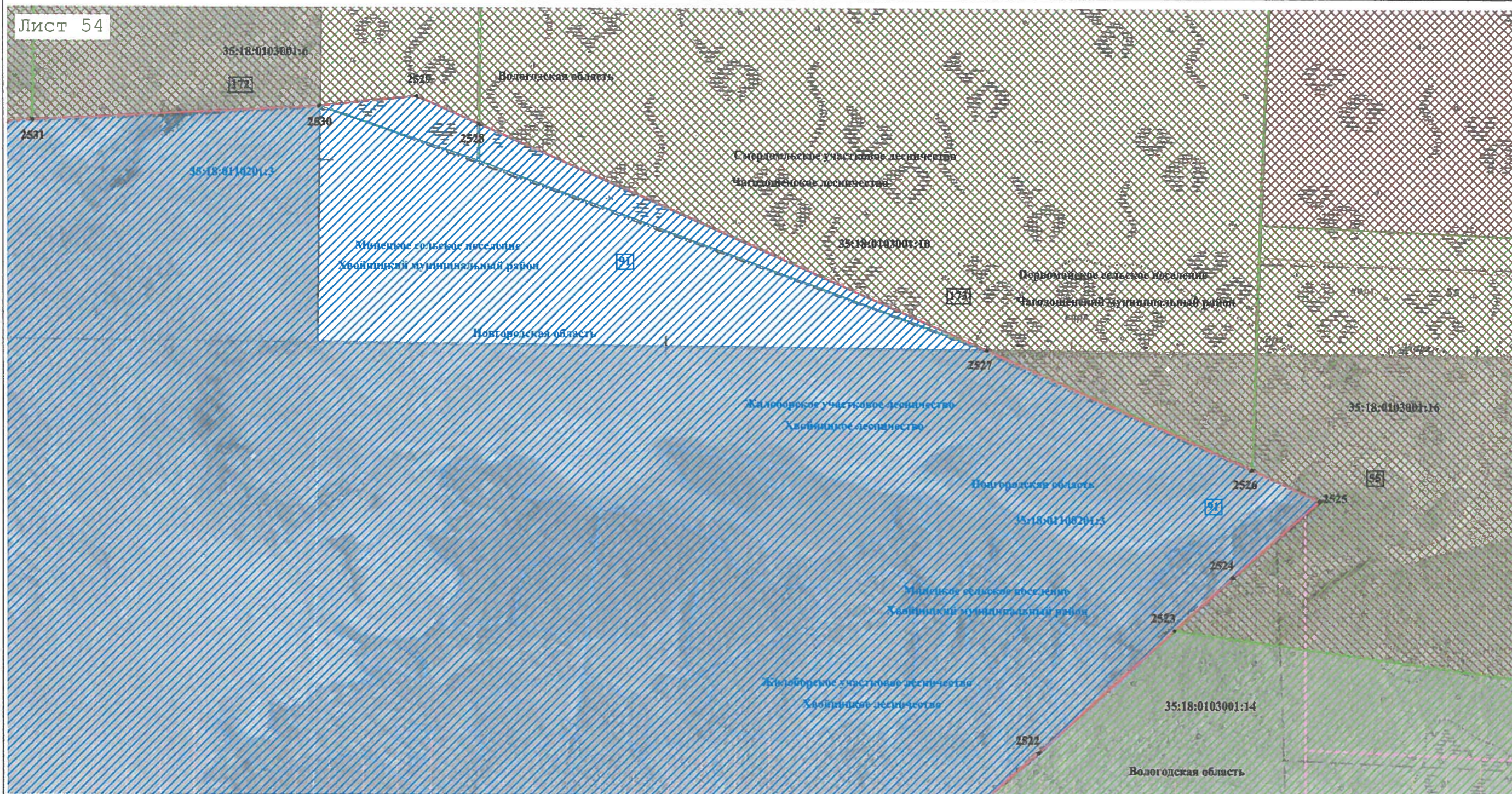
КАРТА (ПЛАН)

Граница между Вологодской областью и Новгородской областью

(наименование объекта землеустройства)

План границ объекта землеустройства

Лист 54



Масштаб 1:10 000

Используемые условные знаки и обозначения:

- условные обозначения представлены на листе № _____

Подпись _____ Дата « _____ » _____ 20 _____ г.

Место для оттиска печати лица, составившего карту (план) объекта землеустройства

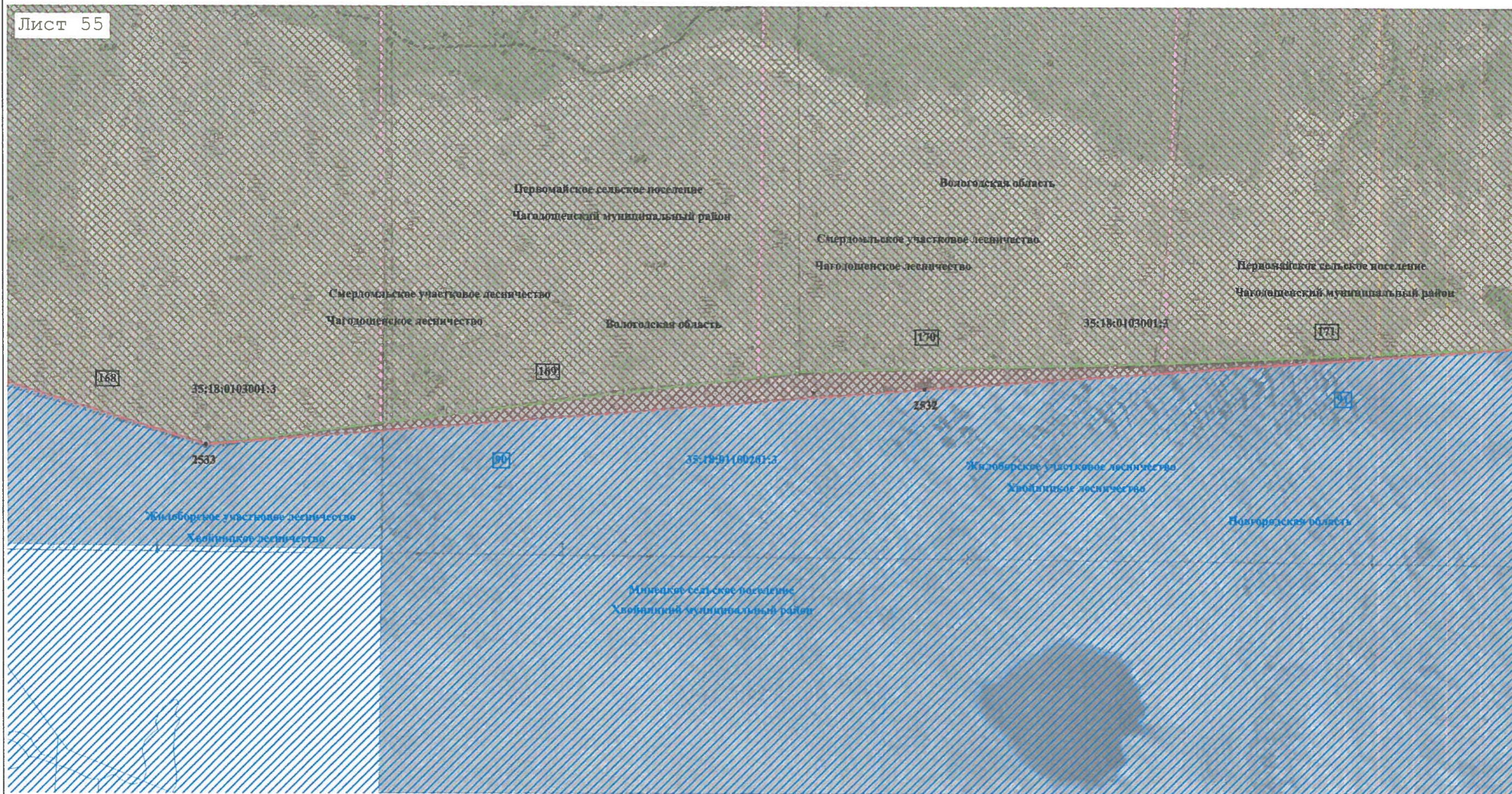
КАРТА (ПЛАН)

Граница между Вологодской областью и Новгородской областью

(наименование объекта землеустройства)

План границ объекта землеустройства

Лист 55



Масштаб 1:10 000

Используемые условные знаки и обозначения:

- условные обозначения представлены на листе № _____

Подпись _____ Дата « _____ » _____ 20 _____ г.

Место для оттиска печати лица, составившего карту (план) объекта землеустройства

КАРТА (ПЛАН)

Граница между Вологодской областью и Новгородской областью

(наименование объекта землеустройства)

План границ объекта землеустройства

Лист 56



Масштаб 1:10 000

Используемые условные знаки и обозначения:

- условные обозначения представлены на листе № _____

Подпись _____ Дата « _____ » _____ 20 _____ г.

Место для оттиска печати лица, составившего карту (план) объекта землеустройства

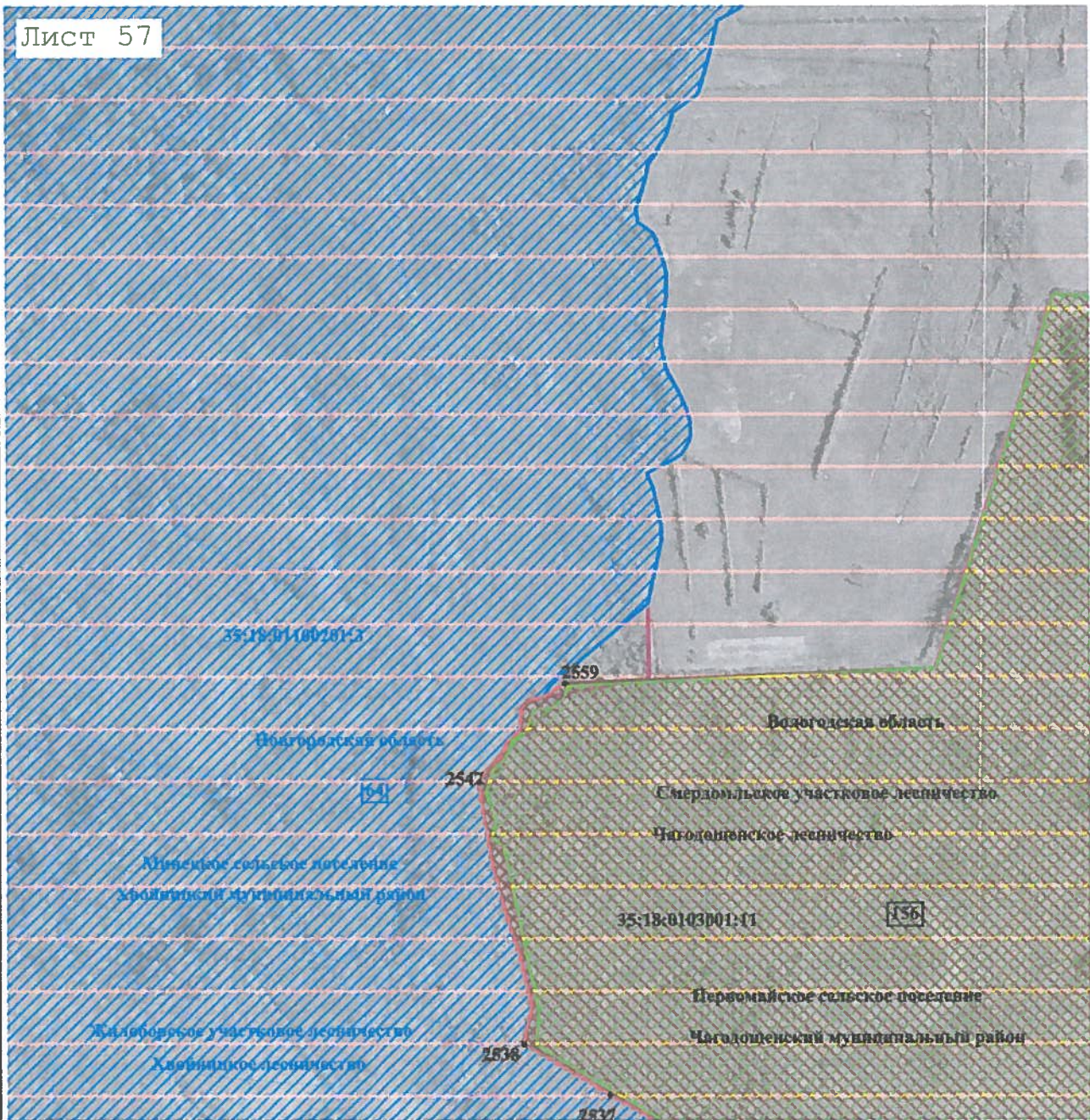
КАРТА (ПЛАН)

Граница между Вологодской областью и Новгородской областью

(наименование объекта землеустройства)

План границ объекта землеустройства

Лист 57



Масштаб 1:10 000

Используемые условные знаки и обозначения:

- условные обозначения представлены на листе № _____

Подпись _____ Дата « _____ » _____ 20 _____ г.










Место для оттиска печати лица, составившего карту (план) объекта землеустройства

КАРТА (ПЛАН)

Граница между Вологодской областью и Новгородской областью
(наименование объекта землеустройства)

План границ объекта землеустройства

Используемые условные знаки и обозначения:

-  - граница между Вологодской областью и Новгородской областью
-  1 - точка границы между Вологодской областью и Новгородской областью
-  - существующая граница земельного участка Новгородской области, сведения о которой имеются в ЕГРН
-  - существующая граница земельного участка Вологодской области, сведения о которой имеются в ЕГРН
- 53:14:0606601:199 - обозначение кадастрового номера земельного участка Новгородской области
- 35:18:0308008:72 - обозначение кадастрового номера земельного участка Вологодской области
-  :161 - обозначение номера лесных кварталов Новгородской области
-  :21 - обозначение номера лесных кварталов Вологодской области
-  - граница лесных кварталов Новгородской области
-  - граница лесных кварталов Вологодской области
-  - граница муниципального образования Вологодской области

Подпись _____ (Кузнецова Н.Г) Дата « ____ » _____ г.

Место для оттиска печати лица, составившего карту (план) объекта землеустройства